DRAFT ENVIRONMENTAL IMPACT ASSESSMENT
AND
DRAFT ENVIRONMENTAL MANAGEMENT PLAN
FOR

PROPOSED MINING OF SOAPSTONE

AT

VILLAGE: KHULDOARI BALDOARI,
TEHSIL & DISTRICT: BAGESHWAR,
UTTARAKHAND
AREA: 12.579 HA, PROPOSED CAPACITY: 25,000 TPA (MAXIMUM)

PROJECT PROPONENT

M/S Uttarakand Mine Minerals

Shri. Pankaj Bhat

Village Haripur Nayak, Godapadav, Bareily road,

Haldwani, District- Nainital

(Uttarakhand)

PREPARED BY

ENVIRO INFRA SOLUTIONS PVT. LTD.

(Accredited by NABET (Quality Council of India)
For EIA studies as 'A' Category Consultant
(Sl.No. 49th, List of Accredited Consultant Organizations April 2019)
Address:- 301,302 & 305, SRBC, Sec-9, Vasundhara, Ghaziabad, U.P.
Ph.: 0120- 4151183
Email: eis@enviroinfrasolutions.com
Website:www.enviroinfrasolutions.com

July 2021

TABLE OF CONTENTS

S. No.	Description	Page No.
1.0 INTRODUCTION		
1.1	PURPOSE OF THE EIA REPORT	1-1
1.2	IDENTIFICATION OF THE PROJECT & PROJECT PROPONENT	1-1
1.3	BRIEF DESCRIPTION OF PROJECT	1-1
1.3.1	NATURE	1-1
1.3.2	SIZE	1-2
1.3.3	LOCATION	1-2
1.4	PROJECT’S IMPORTANCE TO THE COUNTRY AND THE REGION	1-4
1.5	SCOPO OF THE STUDY	1-4
1.6	POINT WISE COMPLIANCE	1-4
2.0 PROJECT DESCRIPTION		
2.1	TYPE OF PROJECT	2-1
2.2	NEED FOR THE PROJECT	2-1
2.3	LOCATION DETAILS	2-1
2.3.1	LEASE HOLD AREA	2-2
2.3.2	DETAILS OF THE LEASE HOLD AREA	2-2
2.4	TOPOGRAPHY & GEOLOGY	2-3
2.5	CLIMATE	2-5
2.5.1	TEMPERATURE, RELATIVE HUMIDITY AND WIND	2-5
2.5.2	RAINFALL	2-5
2.6	SURFACE DRAINAGE PATTERN	2-6
2.7	PROPOSED METHOD OF MINING	2-7
2.8	RESERVE (AVAILABLE QUANTUM) AND PRODUCTION (EXTRACTABLE QUANTUM)	2-8
2.9	SITE FACILITIES AND UTILITIES	2-16
2.10	STATUTORY REQUIREMENTS	2-17
2.11	OTHER MINE LEASE PRESENT WITHIN THE STUDY AREA	2-17
3.0 DESCRIPTION OF THE ENVIRONMENT		
3.1	PREAMBLE	3-1
3.2	STUDY AREA AND PERIOD	3-1
3.3	METHODOLOGY/APPROACH	3-2
3.3.1	METHODOLOGY OF EIA	3-2
3.3.2	APPROACH	3-3
3.4	METROLOGICAL CONDITIONS	3-3
3.4.1	CLIMATE OF THE PROJECT DISTRICT	3-4
3.4.2	WIND SPEED/DIRECTION	3-4
3.5	AIR ENVIRONMENT	3-6
3.5.1	AMBIENT AIR QUALITY	3-6
3.5.2	METHODOLOGY ADOPTED FOR THE STUDY	3-6
3.5.3	BASELINE SCENARIO	3-13
3.6	NOISE ENVIRONMENT	3-15
3.6.1	SOURCE OF NOISE	3-15
3.6.2	NOISE LEVEL IN THE STUDY AREA	3-15
3.6.3	AMBIENT NOISE STANDARDS	3-17
3.6.4	BASELINE SCENARIO	3-17
3.7	WATER ENVIRONMENT	3-18
3.7.1	WATER QUALITY	3-18
3.7.2	SAMPLING FREQUENCY AND SAMPLING TECHNIQUES	3-23

3.7.3	RESULT & CONCLUSION	3-24
3.8	SOIL CHARACTERSTICS	3-25
3.8.1	METHODOLOGY	3-25
3.8.2	RESULTS OF ANALYSIS OF THE SOIL	3-27
3.9	LAND USE/LAND COVER MAPPING	3-28
3.10	TRAFFIC STUDY	3-29
3.11	BIOLOGICAL ENVIRONMENT	3-30
3.11.1	METHODOLOGY FOR THE STUDY	3-30
3.11.2	PHYSICAL ENVIRONMENT OF THE STUDY AREA	3-32
3.11.2.1	DRAINAGE	3-32
3.11.2.2	CLIMATE	3-33
3.11.2.3	AGRICULTURE	3-33
3.11.3	FORESTS COVER AND FOREST TYPE	3-33
3.11.4	TAXONOMIC DIVERSITY: FLORISTIC OF TERRESTRIAL ECOSYSTEM	3-34
3.11.5	ECONOMICALLY IMPORTANT SPECIES	3-38
3.11.6	FAUNA DIVERSITY: TERRESTRIAL ECOSYSTEM	3-39
3.12	SOCIO-ECONOMIC ENVIRONMENT	3-42
3.12.1	SOCIO-ECONOMIC IMPACT ASSESSMENT	3-42
3.12.1.1	STEPS TAKEN TO PREPARE THE SEIA REPORT	3-42
3.12.1.2	APPROACH	3-43
3.12.1.3	OBJECTIVES OF SEIA	3-43
3.12.1.4	SCOPE	3-43
3.12.2	METHODOLOGY	3-44
3.12.2.1	CENSUS SURVEY	3-44
3.12.3	BAGESHWAR DISTRICT (PROJECT DISTRICT)	3-44
3.12.4	POPULATION PROFILE	3-44
3.12.5	CASTE WISE DISTRIBUTION OF POPOLATION	3-45
3.12.6	LITERACY RATE	3-45
3.12.7	ETHNOGRAPHIC PROFILE OF PROJECT STATE AND PROJECT DISTRICT	3-45
3.12.8	RELIGION AND CULTURE	3-46
3.12.9	ECONOMIC STRUCTURE	3-47
3.12.10	LIST OF VILLAGES FALLING IN THE STUDY AREA	3-47
3.13	SOCIO-ECONOMIC IMPACT ASSESSMENT	3-50
3.13.1	IMPACT ON POPULATION COMPOSITION	3-50
3.13.2	IMPACT ON EMPLOYMENT	3-50
3.13.3	INCREASED SUPPLY OF SOAPSTONE	3-51
3.13.4	IMPACT ON APPROACH ROADS	3-51
3.13.5	IMPACT ON LAW & ORDER	3-51
3.13.6	IMPACT ON VULNERABLE GROUPS OF PEOPLE	3-51
3.13.7	INCOME TO GOVERNMENT	3-51
3.14	CONCLUSION	3-53
4.0 ANTICIPATED ENVIRONMENTAL IMPACTS & MITIGATION MEASURES		
4.1	DETAILS OF THE INVESTIGATED ENVIRONMENTAL IMPACTS	4-1
4.1.1	IMPACT ON DRAINAGE	4-1
4.2	WATER ENVIRONMENT	4-2
4.2.1	IMPACT ON WATER RESOURCES SURFACE WATER RESOURCES	4-2
4.2.2	IMPACT ON WATER QUALITY	4-2
4.2.3	WASTEWATER GENERATION, TREATMENT & DISPOSAL	4-3
4.2.3.1	MEASURES FOR MINIMIZING ADVERSE IMPACTS	4-3

4.3	IMPACT ON LAND USE	4-4
4.4	IMPACT ON AIR ENVIRONMENT	4-7
4.4.1	CHANGE IN AMBIENT AIR AND GLC	4-7
4.4.1.1	DUST DISPERSION MODELING FOR EXCAVATION OPERATION	4-8
4.4.1.2	RESULTANT IMPACT	4-10
4.5	PROPOSED MITIGATION MEASURES FOR DUST SUPPRESSION	4-10
4.6	NOISE ENVIRONMENT	4-12
4.6.1	NOISE IMPACT ON WORKING ENVIRONMENT	4-12
4.6.2	PREDICTION OF NOISE IMPACT ON NOISE LEVEL	4-12
4.6.2.1	OUTCOME OF THE NOISE LEVEL MODELLING	4-12
4.6.3	NOISE ABATEMENT AND CONTROL	4-13
4.7	GREENBELT AND PLANTATION	4-14
4.8	BIOLOGICAL ENVIRONMENT	4-16
4.8.1	IMPACT ON BIODIVERSITY	4-16
4.9	SOCIO - ECONOMIC ENVIRONMENT	4-16
4.10	OCCUPATIONAL HAZARDS AND SAFETY	4-18
4.11	PUBLIC HEALTH IMPLICATIONS	4-19
4.12	CORPORATE SOCIAL RESPONSIBILITY	4-19
4.13	IMPACT ON TRAFFIC	4-20
5.0 ANALYSIS OF ALTERNATIVE TECHNOLOGY AND SITE		
5.1	SITE ALTERNATIVES UNDER CONSIDERATION	5-1
5.2	ANALYSIS OF ALTERNATIVE TECHNOLOGY	5-1
5.2.1	CHOICE OF METHOD OF MINING	5-1
6.0 ENVIRONMENTAL MONITORING PROGRAMME		
6.1	INTRODUCTION	6-1
6.2	IMPLEMENTATION SCHEDULE OF MITIGATION MEASURES	6-1
6.2.1	ADMINISTRATIVE ASPECTS & ENVIRONMENTAL MONITORING PROGRAM	6-1
6.2.2	INSTITUTIONAL ARRANGEMENTS FOR ENVIRONMENT PROTECTION AND CONSERVATION	6-2
6.3	ENVIRONMENT MONITORING PROGRAMME	6-3
6.4	REPORTING SCHEDULES	6-3
7.0 ADDITIONAL STUDIES		
7.1	PUBLIC HEARING	7-1
7.2	RISK ASSESSMENT	7-1
7.2.1	BLASTING	7-1
7.2.2	OVERBURDEN & INTERBURDEN	7-1
7.2.3	MACHINERY	7-2
7.2.4	WATER LOGGING	7-2
7.2.5	EARTHQUAKE MANAGEMENT PLAN	7-2
7.2.6	SAFETY MEASURES	7-3
7.3	DISASTER MANAGEMENT PLAN	7-4
7.3.1	OBJECTIVES OF DISASTER MANAGEMENT PLAN	7-4
8.0 PROJECT BENEFITS		
8.1	IMPROVEMENT IN THE PHYSICAL INFRASTRUCTURE	8-1
8.2	IMPROVEMENT IN THE SOCIAL INFRASTRUCTURE	8-1
8.3	EMPLOYMENT POTENTIAL	8-1
8.4	POLICY AND ACTION PLAN ON SOCIAL RESPONSIBILITY	8-2
8.4.1	CSR PROJECT DETAILS	8-2
8.4.2	CER PROJECT DETAILS	8-2
9.0 ENVIRONMENT MANAGEMENT PLAN		

9.1	INTRODUCTION	9-1
9.2	IMPLEMENTATION OF EMP	9-1
9.3	ENVIRONMENTAL MONITORING	9-2
9.4	ORGANIZATIONAL SETUP FOR ENVIRONMENT MONITORING	9-2
9.4.1	ENVIRONMENT MANAGEMENT CELL	9-2
9.4.1.1	FUNCTIONS OF THE CELL	9-3
9.5	AIR QUALITY MANAGEMENT	9-3
9.5.1	CONTROL OF FUGITIVE EMISSIONS	9-3
9.5.2	PREVENTION AND CONTROL OF GASEOUS POLLUTION	9-3
9.6	NOISE POLLUTION CONTROL	9-4
9.6.1	NOISE ABATEMENT AND CONTROL	9-4
9.7	WATER QUALITY MANAGEMENT	9-4
9.8	WASTE MANAGEMENT	9-5
9.9	GREENBELT AND PLANTATION	9-6
9.10	BIOLOGICAL MANAGEMENT MEASURES	9-6
9.10.1	GREENBELT DEVELOPMENT PLAN	9-7
9.11	OCCUPATIONAL HAZARDS AND SAFETY	9-8
9.12	ENVIRONMENTAL POLICY	9-9
9.13	BUDGET ALLOCATION FOR EMP IMPLEMENTATION	9-9
9.14	CORPORATE ENVIRONMENTAL RESPONSIBILITY (CER)	9-11
9.15	CONCLUSION	9-11
10.0 SUMMARY AND CONCLUSION		
10.0	INTRODUCTION	10-1
10.1	PURPOSE OF THE REPORT	10-1
10.2	IDENTIFICATION OF PROJECT & PROJECT PROPONENT	10-1
10.2.1	IDENTIFICATION OF PROJECT	10-1
10.2.2	PROJECT PROPONENT	10-1
10.3	BRIEF DESCRIPTION OF PROJECT	10-1
10.3.1	NATURE OF THE PROJECT	10-1
10.3.2	SIZE OF THE PROJECT	10-2
10.3.3	ANTICIPATED LIFE OF PROJECT AND COST OF THE PROJECT	10-2
10.3.4	LOCATION OF THE PROJECT	10-2
10.4	PROJECT DESCRIPTION	10-2
10.4.1	SALIENT FEATURES OF MINE LEASE	10-2
10.4.2	MINE DEVELOPMENT AND PRODUCTION	10-3
10.4.3	METHOD OF MINING	10-3
10.5	IMPACT ON LAND USE, RECLAMATION OF MINED OUT AREAS AND AFFORESTATION PROGRAMME	10-4
10.6	LAND USE PATTERN	10-5
10.7	BASELINE ENVIRONMENTAL STATUS	10-5
10.7.1	SOIL QUALITY	10-5
10.7.2	METEOROLOGY	10-5
10.7.3	AMBIENT AIR QUALITY	10-5
10.7.4	WATER QUALITY	10-6
10.7.5	NOISE LEVELS	10-6
10.7.6	ECOLOGICAL ENVIRONMENT	10-6
10.7.7	SOCIAL ENVIRONMENT	10-6
10.8	ANTICIPATED ENVIRONMENTAL IMPACTS	10-7
10.8.1	IMPACT ON AIR QUALITY	10-7
10.8.2	IMPACT ON WATER RESOURCES	10-7
10.8.3	IMPACT ON WATER QUALITY	10-7

10.8.4	IMPACT ON NOISE LEVELS AND GROUND VIBRATIONS	10-7
10.8.5	IMPACT ON SOIL	10-8
10.8.6	IMPACT ON FLORA AND FAUNA	10-8
10.8.7	IMPACT ON LAND USE PATTERN	10-8
10.8.8	IMPACT ON SOCIO - ECONOMIC ASPECTS	10-8
10.9	ENVIRONMENTAL MANAGEMENT PLAN	10-9
10.10	ANALYSIS OF ALTERNATIVES	10-11
10.11	COST ESTIMATES	10-10
10.12	ADDITIONAL STUDIES	10-10
10.12.1	RISK ASSESSMENT AND DISASTER MANAGEMENT PLAN	10-11
10.12.2	DISASTER MANAGEMENT PLAN	10-11
10.13	PUBLIC CONSULTATION	10-11
10.13.1	PUBLIC HEARING	10-11
10.14	PROJECT BENEFITS	10-11
10.15	CONCLUSIONS	10-12
11.0 DISCLOSURE OF THE CONSULTANT ENGAGED		

LIST OF TABLES

Table	Contents	Page No.
1.1	Location and Salient feature of Mining Lease Area	1-2
1.2	Point Wise Compliance for TOR	1-4
2.1	Details calculation of reserve & resources	2-11
2.2	Details of the production (Year wise)	2-13
2.3	Details of manpower requirement	2-14
2.4	Details of Top soil and waste rock	2-15
2.5	Details of other soapstone mines present in the core zone (500 m) and study area (10 km radius) from the proposed soapstone mine	2-17
3.1 (a)	Meteorological Data Parameters at Project site for the months of Dec 2020 to Feb 2021	3-4
3.1 (b)	Meteorological Data Parameters at Mukteshwar district (Nearest IMD from the proposed project) for the months of Dec 2020 to Feb 2021	3-5
3.2	Location of Ambient Air Quality Monitoring Stations	3-6
3.3 (a)	Ambient Air Quality Monitoring in Khabdoli Village (PM2.5, PM10, SO2, NOx)	3-7
3.3 (b)	Ambient Air Quality Monitoring in Project Site (PM2.5, PM10, SO2, NOx)	3-8
3.3 (c)	Ambient Air Quality Monitoring in Parol Village (PM2.5, PM10, SO2, NOx)	3-9
3.3 (d)	Ambient Air Quality Monitoring in Harsila Village (PM2.5, PM10, SO2, NOx)	3-10
3.3 (e)	Ambient Air Quality Monitoring in Bilounsera Village (PM2.5, PM10, SO2, NOx)	3-11
3.4	Noise Level Monitoring Stations in the Study Area	3-16
3.5	Leq Noise Level in the Study Area (During Day and Night) (Jan 2021)	3-16
3.6	Ambient Quality Standards in respect of Noise	3-17
3.7	Location of Water Sampling Sites	3-19
3.8	Water Quality during the month of Jan 2021	3-21
3.9	Water Quality Criteria as per Central Pollution Control Board	3-23
3.10	Soil Sample Collection Points	3-25
3.11	Physiochemical Properties of Soil (Jan 2021)	3-27

3.12	Land use of the study area	3-28
3.13 (i)	Existing Traffic Scenario & LOS	3-29
3.13 (ii)	Additional Traffic Scenario & LOS due to proposed project	3-29
3.14	Mode of data collection & parameters considered during the survey	3-31
3.15	Tree species recorded in the study area during winter period Dec 2020 – Feb 2021	3-34
3.16	Tree, shrub & herb species recorded in the study area during winter period Dec 2020 – Feb 2021	3-35
3.17	Climber species recorded in the study area during winter period Dec 2020 – Feb 2021	3-36
3.18	Parasite species (angiosperm) recorded in the study area during winter period Dec 2020 – Feb 2021	3-36
3.19	Bamboo species recorded in the study area during winter period Dec 2020 – Feb 2021	3-36
3.20	Grass species recorded in the study area during winter period Dec 2020 – Feb 2021	3-37
3.21	Non- flowering plant species in the study area during winter period Dec 2020 – Feb 2021	3-37
3.22	Economically & medicinally important plant species recorded in the project	3-38
3.23	Vertebrate’s species recorded in the study area during winter period Dec 2020 – Feb 2021	3-40
3.24	Avifauna (Bird) species recorded in the project area during winter period Dec 2020 – Feb 2021	3-41
3.25	Butterfly species recorded in the project area during winter period Dec 2020 – Feb 2021	3-41
3.26	Demographic details of Project District and Tehsil	3-44
3.27	Cast Wise distribution of Population	3-45
3.28	Literacy Rate of Project district and Project Area	3-45
3.29(a)	List of Schedule Caste in the Project District	3-45
3.29(b)	List of Schedule Tribe in the Project District	3-46
3.30	Religion Wise Distribution of Population of Bageshwar District	3-46
3.31	Main Workers, Marginal Workers and Non-workers of Project District and Project Area	3-47
3.32	List of villages falling in the study Area	3-47
4.1	Site Elevation and Working Depth Details	4-2
4.2	Proposed land use pattern during 5 year	4-4
4.3	Breakup of the land area already degrades due to mining & likely to be used during next five years	4-5
4.4	Details of Top soil and interburden	4-6
4.5	Quantum of development and mineral to top soil and interburden in the pit	4-7
4.6	Maximum Concentration at receptors	4-9
4.7	Resultant levels due to excavation	4-10
4.8	Sources of Pollutions	4-11
4.9	Noise Exposure Level & Its Effects	4-14
4.10	Year-wise Afforestation Schedule	4-14
4.11	Suitable Plant Species for Green Belt Plantation	4-15
4.12	Year wise allocation of funds for the various activities proposed to be taken up under CSR programme	4-20
6.1	Implementation Schedule	6-1
6.2	Post Project Monitoring Programme	6-4

9.1	Year wise afforestation scheduled	9-6
9.2	Key suggestive measures under EMP	9-8
9.3	Budget for Environmental Management Plan	9-10
9.4	Budget for Corporate Environmental Responsibility (CER) (per year)	9-10
10.1	Salient features of mine lease area	10-2
10.2	Year wise production of soapstone Mine	10-3
10.3	Quantity of Top Soil and waste rock of Soapstone Mine	10-3
10.4	Year wise Afforestation scheduled	10-5
10.5	Proposed Environmental Mitigation Measures	10-9
10.6	Budget for Environmental Management Plan	10-10
10.7	Budget for Corporate Environmental Responsibility (CER) (per year)	10-10
10.8	Year wise allocation of funds for the various activities proposed to be taken up under CSR programme	10-11

LIST OF FIGURES

Figure	Contents	Page No.
1.1	Location Map of the mine lease area	1-3
2.1	Index map of the project site	2-2
2.2	Surface Drainage Map	2-6
2.3	Details of water requirement	2-19
2.4	Other Mine sites present in the core and study area from the proposed project marked in Google earth	3-2
3.1	Study Area Map (10 km radius)	3-5
3.2	Wind-rose of the project site (Dec 2020 to Feb 2021)	3-12
3.3	Ambient Air Quality Monitoring Locations	3-16
3.4	Ambient Noise Level Monitoring Locations	3-19
3.5(a)	Location of Ground water Sampling Sites	3-20
3.5(b)	Location of Surface water Sampling Sites	3-26
3.6	Location Map of Soil Sampling Sites	3-28
3.7	Land use delineation of 10 km radius area	3-30
3.8	Transportation Route Map	3-32
3.9	Details of reserve forest within 10 km radius	3-38
3.10	Taxonomic diversity of terrestrial flora in the project area during winter period Dec 2020 – Feb 2021	3-40
3.11	Taxonomic diversity of terrestrial fauna in the project area during winter period Dec 2020 – Feb 2021	4-9
4.1 (a)	Isopleth of Maximum Predicted 24 hourly Ground – Level Concentrations for PM_{10}	4-10
4.1 (b)	Isopleth of Maximum Predicted 24 hourly Ground – Level Concentrations for PM 2.5	4-13
4.2	Contour map showing noise levels due to total traffic outcome at the homogenous intersections of 2019 year	6-2
6.1	Organization Structure for environment Management	

LIST OF ANNEXURES

Annexure I	Copy of Approved TOR
Annexure II	Copy of Letter of Intent
Annexure III	Copy of Approved Mining Plan

CHAPTER 1: INTRODUCTION

1.1 PURPOSE OF THE EIA REPORT

Environmental Impact Assessment (EIA) is one of the proven management tools for integrating environmental concerns in development process and for improved decision making as there is need to harmonize the developmental activities with the environmental concerns into the larger interest of the society. The growing awareness, over the years, on environmental protection and sustainable development, has given further emphasis to the implementation of sound environmental management practices for mitigating adverse impacts from developmental activities. EIA study plays a vital role in sustainable development of a country. Recognizing its importance, the Ministry of Environment, Forest and Climate Change (MoEF&CC), Government of India has formulated policies and procedures governing the industrial and other developmental activities to prevent indiscriminate exploitation of natural resources and to promote integration of environmental concern in project development.

Draft Environmental Impact Assessment report has been prepared to comply with the proposed Terms of Reference (ToR), under EIA notification of the MoEF&CC dated 14th September, 2006 and amended thereof, for seeking environmental clearance for mining of soapstone in the applied mining lease area.

1.2 IDENTIFICATION OF PROJECT & PROJECT PROPONENT

The project is being proposed Khuldoari Baldoari Soapstone Mine (Area: 12.579 ha.) at Village Khuldoari Baldoari, Tehsil & District: Bageshwar, Uttarakhand by M/s Uttarakhand Mine Minerals.

The address of the proponent is given below:

M/s Uttarakhand Mine Minerals

Shri Pankaj Bhat
R/O - Village Haripur Nayak,
Ghodapadav, Bareily Road, Haldwani,
District Nainital, Uttarakhand

The proponent has applied for environmental clearance for mining lease in the name of Soapstone (Agricultural Land) Mining Project over an area of 12.579 ha at Village – Khuldoari Baldoari, Tehsil & District - Bageshwar, Uttarakhand.

1.3 BRIEF DESCRIPTION OF PROJECT

1.3.1 NATURE

The mining shall be in one pit and the proposed mining will be done semi-mechanized way in open cast method in quite a systematic manner by forming 3m to 9m high benches with 1.5 m to 3 m sub benches.

1.3.2 SIZE

The mine lease area is 12.579 Ha private Agricultural land on hill terrain and the project is contemplated to extracted the mineral (Soapstone) by manual open pit/cast method of mining without blasting.

1.3.3 LOCATION

The proposed lease of Soapstone Mine is situated at Village – Khuldoari Baldoari, Tehsil & District - Bageshwar in Uttarakhand state. The location and Salient feature of mining Lease area has been shown in Table 1.1. The location map of the mine lease area has been shown in **Figure 1.1.**

Table 1.1: Location and Salient feature of Mining Lease Area

Sr. No.	Particular	Details
A.	**Nature of the Project**	Proposed Khuldoari Baldoari Soapstone Mine (Area: 12.579 ha.) at Village Khuldoari Baldoari, Tehsil & District: Bageshwar, Uttarakhand by M/s Uttarakhand Mine Minerals.
B.	Size of the Project	
1.	ML Area	12.579 Hectare (Private Agricultural Land).
2.	Proposed Production Capacity	Total Recoverable Quantity of Soapstone:
		25,000 Tonnes/Annum (maximum) (As per approved mining plan)
3.	Lease Period of Mine	Lease was granted for a period of 50 Years.
C.	Method of Mining	
1.	Method	Open-Cast semi mechanized Mining
2.	Blasting / Drilling	Not proposed
D.	Project Location	
1.	Village	Khuldoari Baldoari
2.	Tehsil	Bageshwar
3.	District	Bageshwar
4.	State	Uttarakhand
5.	Toposheet No.	53 O/13
6.	Lease Area Coordinates	Latitude : 29° 52' 15.74" N to 29° 52' 33.58"N
		Longitude: 79° 47' 52.06" E to 79° 48' 8.17"E
E.	Cost Details	
1.	Project Cost	Rs. 30 Lakhs
F.	Water Demand	
1.	Requirement	10 KLD
2.	Source of water	Nearby Natural Springs (nalah)
G.	Man Power Requirement	59
H.	Environmental Setting	

1.	Nearest Village	Khuldoari Baldoari
2.	Nearest Town	Bageshwar, 3 Km.
3.	Nearest National / State Highway	Bageshwar –Dofar – Dharamghar Road, 0.650 km
4.	Nearest Railway Station	Kathgodam, 72 Km
5.	Nearest Airport	Pithoragarh, 52 Km
6.	Ecological Sensitive Areas (National Park, Wild Life Sanctuaries, Biosphere Reserve etc.) within 10 km radius	None
7.	Reserved / Protected Forest within 10 km radius	Khuldoari Baldoari Reserve Forest, 300 m
8.	Proposed tree plantation in next 5 years	11760
9.	Water bodies within 10 km radius of the mine site.	Saryu River, 1.5km (Aerial)
10.	Archaeological Important Place	None
11.	Seismic Zone	V

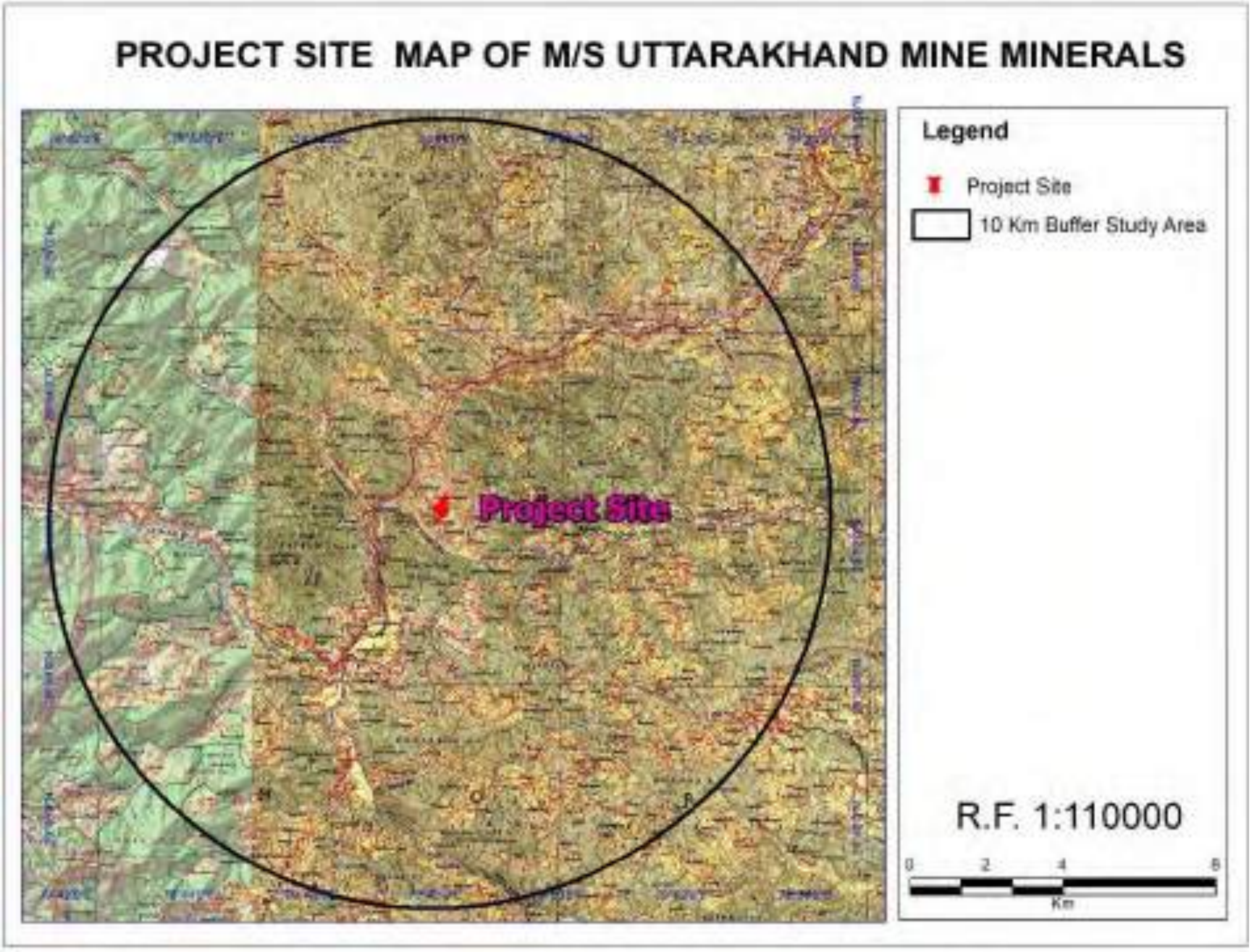

Figure 1.1: Location Map of the mine lease area

1.4 PROJECT'S IMPORTANCE TO THE COUNTRY AND THE REGION

Soapstone finds its use in many of the industries that include detergent & Paper industries etc. The natural available material in the quarry site has been found suitable from techno economic consideration. The mining project shall provide direct employment to about 59 persons. Additional jobs are created by way of transportation.

No subgrade mineral is produced from the mine. The soapstone is being dressed manually and transport to Haldwani. The final material will be utilized paper & cosmetic industries.

1.5 SCOPE OF THE STUDY

The SEAC in its meeting dated 3rd June 2021 examined the proposal. After through discussion and deliberation, it has been conveyed by SEAC that draft EIA/EMP report shall be prepared as per approved ToR and after public consultation through Uttarakhand Environment Protection and Pollution Control Board the final EIA/EMP report shall be submitted after incorporating Public Hearing details to SEIAA, Uttarakhand for Environmental Clearance.

1.6 POINT WISE COMPLIANCE

The present draft EIA/EMP report of the proposed project is prepared as per proposed TOR and in compliance with the ToR No. 222/SEAC dated 15 June 2021 by State Level Expert Appraisal Committee, Dehradun. The copy of the ToR has been attached as **Annexure I**. The point wise compliance of ToR has been shown in **Table 1.2:**

Table 1.2: Point Wise Compliance for TOR

1.	Year-wise production details since 1994 should be given, clearly stating the highest production achieved in any one year prior to 1994. It may also be categorically informed whether there had been any increase in production after the EIA Notification 1994 came into force, w.r.t. the highest production achieved prior to 1994	The proposed soapstone mine is a new mine. Therefore the year wise production data since 1994 is not applicable.
2.	A copy of the document in support of the fact that the Proponent is the rightful lessee of the mine should be given	The copy of LOI is attached as Annexure II.
3.	All documents including approved mine plan, EIA and Public Hearing should be compatible with one another in terms of the mine lease area, production levels, waste generation and its management, mining technology etc. and should be in the name of the lessee. The above reports should also match with the latest District Survey Report (DSR) notification no- 2827 dated 25th July, 2018. **Data obtained from this DSR should be incorporated in the EIA report for the impact identification, interpretation, prediction, carrying capacity and mitigation.**	Complied.
4.	All corner coordinates of the mine lease area, superimposed on a High Resolution Imagery/	The study area map has been shown in Figure 1.1 of Chapter

	toposheet, topographic sheet, geomorphology and geology of the area should be provided. Such an Imagery of the proposed area should clearly show the land use and other ecological features of the study area (core and buffer zone).	1.
5.	Information should be provided in Survey of India Toposheet in 1:50,000 scale indicating geological map of the area, geomorphology of land forms of the area, existing minerals and mining history of the area, important water bodies, streams and rivers and soil characteristics.	The land use map of the proposed project has been shown in Figure 3.7 of Chapter 3.
6.	Details about the land proposed for mining activities should be given with information as to whether mining conforms to the land use policy of the State; land diversion for mining should have approval from State land use board or the concerned authority.	The details have been have been described in Section 4.3 of Chapter 4.
7.	It should be clearly stated whether the proponent Company has a well laid down Environment. Policy approved by its Board of Directors? if so, it may be spelt out in the EIA report with description of the prescribed operating process/procedures to bring into focus any infringement/deviation/violation of the company to deal with the environmental and forest norms/ condition? The hierarchical system or administration order of the company to deal with environmental issues and for ensuring compliance with the EC condition may also be given. The system of reporting of non-compliance/violations of environmental norms to the Board of directors of the company and / or shareholders or stakeholders at large, may also be detailed in the EIA report.	Yes the details have been shown in Figure 6.1 of Chapter 6.
8.	Issues relating to Mine Safety, including subsidence study in case of underground mining and slope study in case of open cast mining, blasting study etc. should be detailed. The proposed safeguard measures in each case should also be provided.	Complied.
9.	The study area will comprise of 10 km zone around the mine lease from lease periphery and the data contained in the EIA such as waste generation etc. should be for the life of the mine / lease period.	Complied.
10.	Land use of the study area delineating forest area, agricultural land, grazing land, wildlife sanctuary, national park, migratory routes of fauna, water bodies, human settlements and other ecological features should be indicated. Land use plan of the mine lease area should be prepared to encompass preoperational, operational and post operational phases and submitted. Impact, if any, of change of land use should be given.	The land use map of the proposed project has been shown in Figure 3.7 of Chapter 3.
11.	Details of the land for any Over Burden Dumps outside the mine lease, such as extent of land area, distance from mine lease, its land use, R&R issues, if any, should be given.	Provided in draft EIA/EMP Report.

12.	A Certificate from the Competent Authority in the State Forest Department should be provided, confirming the involvement of forest land, if any, in the project area. In the event of any contrary claim by the Project Proponent regarding the status of forests, the site may be inspected by the State Forest Department along with the Regional Office of the Ministry to ascertain the status of forests, based on which, the Certificate in this regard as mentioned above be issued. In all such cases, it would be desirable for representative of the State Forest Department to assist the Expert Appraisal Committees.	No forest land is involved in the proposed soapstone mine. The letter from the forest department is in process.
13.	Status of forestry clearance for the broken up area and virgin forestland involved in the Project including deposition of net present value (NPV) and compensatory afforestation (CA) should be indicated. A copy of the forestry clearance should also be furnished.	No forest land is involved in the proposed soapstone mine
14.	Implementation status of recognition of forest rights under the Scheduled Tribes and other Traditional Forest Dwellers (Recognition of Forest Rights) Act, 2006 should be indicated.	Not Applicable
15.	The Vegetation in the RF/PF areas in the study, with necessary details should be given.	The details have been have been described in Section 3.11 of Chapter 3.
16.	A study shall be got done to ascertain the impact of the Mining Project on wildlife of the study area and details furnished. Impact of the project on the wildlife in the surrounding and any other protected area and accordingly, detailed mitigative measures required, should be worked out with cost implications and submitted.	No wildlife Sanctuary/National Park is situated within 10 km radius from the proposed soapstone mine.
17.	Location of National Parks, Sanctuaries, Biosphere Reserves, Wildlife Corridors, Ramsar site Tiger/Elephant Reserves/(existing as well as proposed), if any, within 10 km of the mine lease should be clearly indicated, supported by a location map duly authenticated by Chief Wildlife Warden. Necessary clearance, as may be applicable to such projects due to proximity of the ecologically sensitive areas as mentioned above, should be obtained from the Standing Committee of National Board of Wildlife and copy furnished.	No wildlife Sanctuary/National Park is situated within 10 km radius from the proposed soapstone mine.
18.	A detailed biological study of the study area [core zone and buffer zone (10 km radius of the periphery of the mine lease)] shall be carried out. Details of flora and fauna, endangered, endemic and RET Species duly authenticated, separately for core and buffer zone should be furnished based on such primary field survey, clearly indicating the Schedule of the fauna present. In case of any scheduled- I fauna found in the study area, the necessary plan	The detailed biological study of the study area [core zone and buffer zone (10 km radius of the periphery of the mine lease)] has been described in section 3.11 of Chapter 3.

	along with budgetary provisions for their conservation should be prepared in consultation with State Forest and Wildlife Department and details furnished. Necessary allocation of funds for implementing the same should be made as part of the project cost.	
19.	Proximity to Areas declared as 'Critically Polluted' or the Project areas likely to come under the 'Aravali Range', (attracting court restrictions for mining operations), should also be indicated and where so required, clearance certifications from the prescribed Authorities, such as the SPCB or State Mining Department should be secured and furnished to the effect that the proposed mining activities could be considered.	Not Applicable
20.	R&R Plan/compensation details for the Project Affected People (PAP) should be furnished. While preparing the R&R Plan, the relevant State/National Rehabilitation & Resettlement Policy should be kept in view. In respect of SCs /STs and other weaker sections of the society in the study area, a need based sample survey, family-wise, should be undertaken to assess their requirements, and action programmes prepared and submitted accordingly, integrating the sectoral programmes of line departments of the State Government. It may be clearly brought out whether the village(s) located in the mine lease area will be shifted or not. The issues relating to shifting of village(s) including their R&R and socio-economic aspects should be discussed in the Report.	Not Required.
21.	One season (non-monsoon) [i.e. March-May (Summer Season); October-December (post monsoon season) ; December-February (winter season)]primary baseline data on ambient air quality as per CPCB Notification of 2009, water quality, noise level, soil and flora and fauna shall be collected and the AAQ and other data so compiled presented date-wise in the EIA and EMP Report. Site-specific meteorological data should also be collected. The location of the monitoring stations should be such as to represent whole of the study area and justified keeping in view the pre-dominant downwind direction and location of sensitive receptors. There should be at least one monitoring station within 500 m of the mine lease in the pre-dominant downwind direction. The mineralogical composition of PM10, particularly for free silica, should be given.	The details of Ambient Air Quality have been described in section 3.5 of Chapter 3.
22.	Air quality modeling should be carried out for prediction of impact of the project on the air quality of the area. It should also take into account the impact of movement of vehicles for transportation of	The Air quality modeling has been described in section 4.4 of Chapter 4.

	mineral. The details of the model used and input parameters used for modeling should be provided. The air quality contours may be shown on a location map clearly indicating the location of the site, location of sensitive receptors, if any, and the habitation. The wind roses showing pre-dominant wind direction may also be indicated on the map.	
23.	The water requirement for the Project, its availability and source should be furnished. A detailed water balance should also be provided. Fresh water requirement for the Project should be indicated.	The details of Water requirement for the Project have been described in section 2.9 of Chapter 2.
24.	Necessary clearance from the Competent Authority for drawl of requisite quantity of water for the Project should be provided.	Not required.
25.	Description of water conservation measures proposed to be adopted in the Project should be given. Details of rainwater harvesting proposed in the Project, if any, should be provided.	Not Applicable.
26.	Impact of the Project on the water quality, both surface and groundwater, should be assessed and necessary safeguard measures, if any required, should be provided.	The details have been described in section 4.2 of Chapter 4.
27.	Based on actual monitored data, it may clearly be shown whether working will intersect groundwater. Necessary data and documentation in this regard may be provided. In case the working will intersect groundwater table, a detailed Hydro Geological Study should be undertaken and Report furnished. The Report inter-alia, shall include details of the aquifers present and impact of mining activities on these aquifers. Necessary permission from Central Ground Water Authority for working below ground water and for pumping of ground water should also be obtained and copy furnished.	Not Required.
28.	Details of any stream, seasonal or otherwise, passing through the lease area and modification/diversion proposed, if any, and the impact of the same on the hydrology should be brought out.	No streams, seasonal nallahs or river is passing through the proposed the soapstone mine.
29.	Information on site elevation, working depth, groundwater table etc. Should be provided both in AMSL and bgl. A schematic diagram may also be provided for the same.	The details have been described in table 4.1 of Chapter 4
30.	A time bound Progressive Greenbelt Development Plan shall be prepared in a tabular form (indicating the linear and quantitative coverage, plant species and time frame) and submitted, keeping in mind, the same will have to be executed up front on commencement of the Project. Phase-wise plan of plantation and compensatory afforestation should be charted clearly indicating the area to be covered under plantation and the species to be planted. The details of plantation already done should be given.	The Greenbelt Development Plan have been described in section 9.9 of Chapter 9. The Greenbelt and Plantation have been described in section 4.7 of Chapter 4.

	The plant species selected for green belt should have greater ecological value and should be of good utility value to the local population with emphasis on local and native species and the species which are tolerant to pollution.	
31.	Impact on local transport infrastructure due to the Project should be indicated. Projected increase in truck traffic as a result of the Project in the present road network (including those outside the Project area) should be worked out, indicating whether it is capable of handling the incremental load. Arrangement for improving the infrastructure, if contemplated (including action to be taken by other agencies such as State Government) should be covered. Project Proponent shall conduct Impact of Transportation study as per Indian Road Congress Guidelines.	The impact on Traffic has been mentioned in section 4.13 of chapter 4.
32.	Details of the onsite shelter and facilities to be provided to the mine workers should be included in the EIA Report.	The temporary rest shelters and mobile toilets will be provided to the mine workers.
33.	Conceptual post mining land use and Reclamation and Restoration of mined out areas (with plans and with adequate number of sections) should be given in the EIA report.	The details have been described in section 4.1 of Chapter 4.
34.	Occupational Health impacts of the Project should be anticipated and the proposed preventive measures spelt out in detail. Details of pre-placement medical examination and periodical medical examination schedules should be incorporated in the EMP. The project specific occupational health mitigation measures with required facilities proposed in the mining area may be detailed.	The details have been described in section 4.10 of Chapter 4.
35.	Public health implications of the Project and related activities for the population in the impact zone should be systematically evaluated and the proposed remedial measures should be detailed along with budgetary allocations.	Complied and Provided in EIA/EMP report
36.	Measures of socio economic significance and influence to the local community proposed to be provided by the Project Proponent should be indicated. As far as possible, quantitative dimensions may be given with time frames for implementation.	The details have been described in section 4.9 of Chapter 4.
37.	Detailed environmental management plan (EMP) to mitigate the environmental impacts which, should inter-alia include the impacts of change of land use, loss of agricultural and grazing land, if any, occupational health impacts besides other impacts specific to the proposed Project.	The detailed Environmental Management Plan (EMP) has been described in Chapter 9.
38.	Public Hearing points raised and commitment of the Project Proponent on the same along with time bound Action Plan with budgetary provisions to	Complied.

	implement the same should be provided and also incorporated in the final EIA/EMP Report of the Project.	
39.	Details of litigation pending against the project, if any, with direction /order passed by any Court of Law against the Project should be given.	No court case is pending in any court against the proposed project.
40.	The cost of the Project (capital cost and recurring cost) as well as the cost towards implementation of EMP should be clearly spelt out.	The budget of Environmental Management Plan has been presented in Table 9.3 of Chapter 9. The budget of CSR has been presented in Table 4.12 of Chapter 4. The budget of CER has been presented in Table 9.4 of Chapter 9.
41.	A Disaster management Plan shall be prepared and included in the EIA/EMP Report.	The detailed Disaster management Plan has been described in section 7.3 of Chapter 7.
42.	Benefits of the Project if the Project is implemented should be spelt out. The benefits of the Project shall clearly indicate environmental, social, economic, employment potential, etc.	The detailed project benefits have been described in Chapter 8.
43.	**Besides the above, the below mentioned general points are also to be followed:-**	
(a)	Executive Summary of the EIA/EMP Report	Complied
(b)	All documents to be properly referenced with index and continuous page numbering.	Complied
(c)	Where data are presented in the Report especially in Tables, the period in which the data were collected and the sources should be indicated.	Complied
(d)	Project Proponent shall enclose all the analysis/testing reports of water, air, soil, noise etc. using the MoEF&CC/NABL accredited laboratories. All the original analysis/testing reports should be available during appraisal of the Project.	Complied
(e)	Where the documents provided are in a language other than English, an English translation should be provided.	Complied
(f)	The Questionnaire for environmental appraisal of mining projects as devised earlier by the Ministry shall also be filled and submitted.	Complied
(g)	While preparing the EIA report, the instructions for the Proponents and instructions for the Consultants issued by MoEF&CC vide O.M. No. J-11013/41/2006-IA.II(I) dated 4th August, 2009, which are available on the website of this Ministry, should be followed.	Complied
(h)	Changes, if any made in the basic scope and project parameters (as submitted in Form-I and the	Complied

	PFR for securing the TOR) should be brought to the attention of MoEF&CC with reasons for such changes and permission should be sought, as the TOR may also have to be altered. Post Public Hearing changes in structure and content of the draft EIA/EMP (other than modifications arising out of the P.H. process) will entail conducting the PH again with the revised documentation.	
(i)	As per the circular no. J-11011/618/2010-IA.II(I) dated 30.5.2012, certified report of the status of compliance of the conditions stipulated in the environment clearance for the existing operations of the project, should be obtained from the Regional Office of Ministry of Environment, Forest and Climate Change, as may be applicable.	Complied
(j)	The EIA report should also include (i) surface plan of the area indicating contours of main topographic features, drainage and mining area, (ii) geological maps and sections and (iii) sections of the mine pit and external dumps, if any, clearly showing the land features of the adjoining area.	Complied
Note:		
1)	The study area shall comprise of radial distance of 10 KM from the project site and the study period is three months. The impact on each of the above parameter as a result of mining shall be assessed through appropriate modeling and prediction methods considering base line data.	Complied
2)	District Survey Report should be submitted as per the latest notification no- 2827 dated- 25-7-2018	Complied

CHAPTER 2: PROJECT DESCRIPTION

2.1 TYPE OF PROJECT

The project is proposed for the excavation of soapstone from the Hill slope (Agricultural land). It is an opencast mining project where the entire activity will be done in a semi-mechanized way.

2.2 NEED FOR THE PROJECT

The project site lies on hill slope which is agricultural land. With the rapidly increasing demand of Soapstone raw materials, The Industry's demand for fine powder is continuously prompting technological advancements to meet this purpose. The pulverizers/hammer mills developed and manufactured in India are capable of producing up to 700 mesh powder. The world market prefers fine powder which can be produced by adopting new processing techniques like micronising and sterilization of the product. Talc, in pulverized form, is mostly used as filler in paper, textile, rubber, insecticides and fertilizer industries. Pure talc after calcining, called 'Lava' is used in the manufacture of low-loss ceramic materials essential for radio, radar television, etc. In roofing products, such as, tar paper, asphalt shingles and roll roofing, talc acts as a fire retardant and increases weather resistance. Body and face powders (talcum powder) are prepared from the finest quality talc after adding deodorant and perfumes.

Talc is used mostly in pulverized form as a filler and extender in various industries. The non-pulverized talc is used in refractory, etc. Total reported consumption of talc/steatite/ soapstone in the organized sector was at 368 thousand tonnes in 2012-13. About 56% consumption in 2012-13, was in Paper Industry, followed by Paint (20%), Pesticide (11%), Ceramic (8%) and Cosmetic (4%) industries. Nominal consumption was shared by Fertilizer, Rubber, Textile, Chemicals and other industries.

The demand in the domestic market is high for Soapstone. The Industry's demand for fine powder is continuously prompting technological advancements to meet this purpose. Mineral is available in abundant quantity in area and can be extracted indigenously.

The proposed mining activity is for indigenous consumption only for Pharmaceutical Industry, Cosmetic Industry, Textile, Ceramic, Paint, Rubber, Plastic, Detergent etc.

2.3 LOCATION DETAILS

The proposed lease of Soapstone Mine is situated at Village – Khuldoari Baldoari, Tehsil & District – Bageshwar in Uttarakhand state. The lease co-ordinates and connectivity details are listed below:

Latitude	29° 52' 15.74" N to 29° 52' 33.58"N
Longitude	79° 47' 52.06" E to 79° 48' 8.17"E

The lease is well connected to metaled road Bageshwar-Dofar-Dharamgarh Road which is at a distance of approx. 1 km from the mine lease area.

The index map of the project site has been shown in **Figure 2.1.**

2.3.1 Lease Hold Area

The lease hold area of 12.579 ha lies on the hill slope. The lease has been intended to allot vide Letter of intent (LoI) no 823/VII-A-1/2020/1(3)/19 dated 15/07/2020. The copy of Letter of Intent (LOI) has been attached as **Annexure II**.

2.3.2 Details of the Lease Hold Area

Forest		**Non- Forest**	
			Area (ha)
Forest (specify)	None	Category 1(d) Jotdar land Land under Category 7(d) State Govt/ Civil. land Land for public use	8.998 2.102 1.231 0.248
		Total	**12.579**

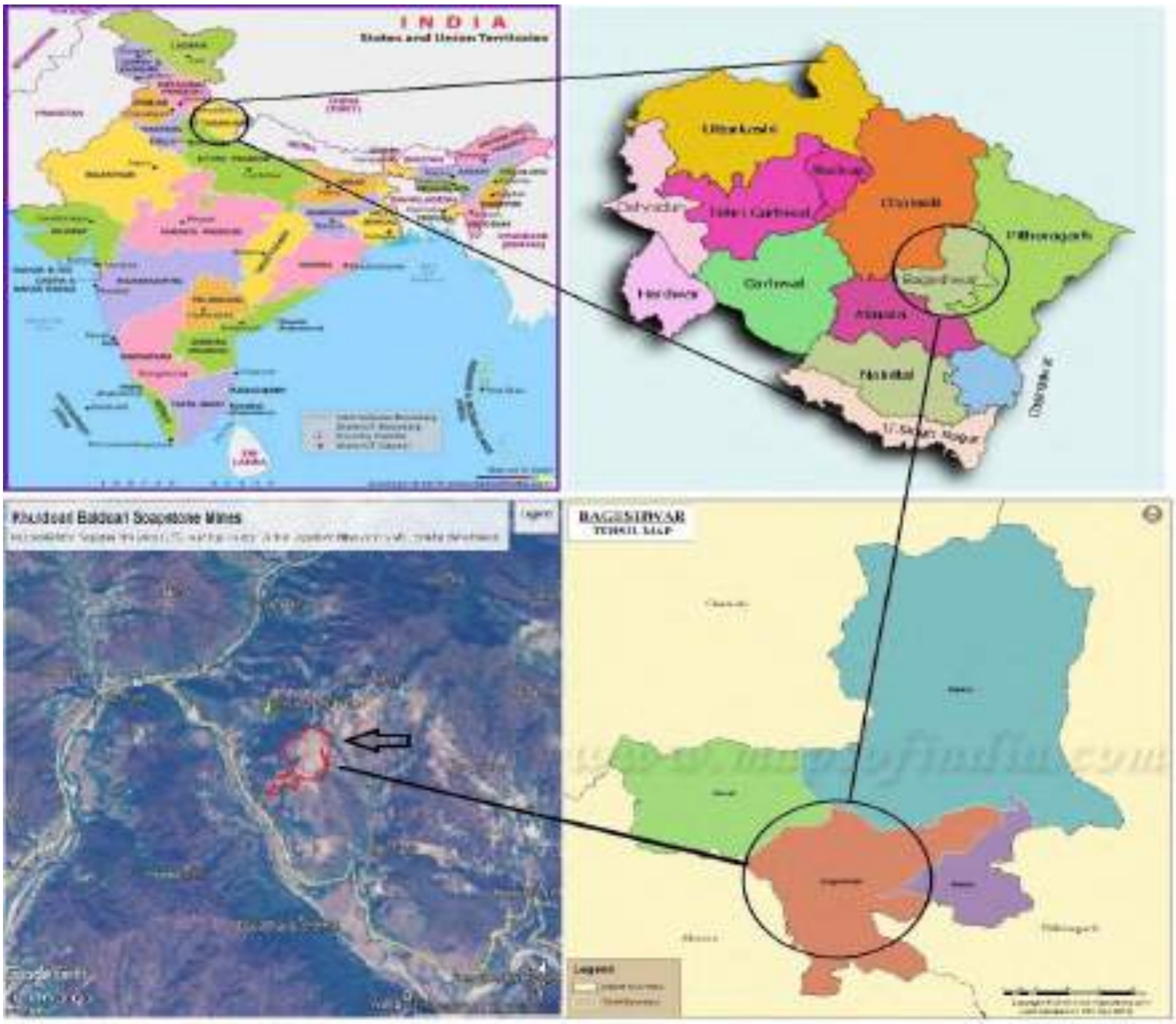

Fig 2.1: Index map of the project site

2.4 TOPOGRAPHY & GEOLOGY

Topography

Bageshwar district comprises two broad physiographic divisions from north to south viz. Central Himalayan Zone (north of the Main Central Thrust) and Lesser Himalayan Zone (south of the Main Central Thrust). The area shows an extremely rugged topography characterised by precipitous hills and deep gorges with sharp variation of high magnitude in surface relief. The general slope is towards south. In the northern parts the elevation of the land surface ranges from about 3000 m to 6861 m above mean sea level whereas in the valleys of southern part, the altitude is as low as 795 m. The soils of Bageshwar district can be broadly classified into two types, viz. Soils of Lesser Himalaya and Soils of Greater or Central Himalaya. Majority of the area is covered by the first type. The soils in this area are exposed in massive mountainous tracts and tangled mass of series of ridges divided from each other by deep, narrow valleys. The soils of Lesser Himalaya are further subdivided into a) Soils of Summits and Ridge tops, b) Soils of Side Slopes, c) Soils of Glacio-Fluvial Valleys, d) Soils of Fluvial Valleys and e) Soils of Cliffs. The soils of Greater Himalaya have been broadly classified under a) Soils of Summits, Ridge Tops and Mountain Glaciers, b) Soils of Side Slopes, c) Soils of Upper Glacio-Fluvial Valleys and d) Soils of Cliffs.

This area lies on south slope of a hill in a mountainous terrain of rough and rugged topography. The adjacent area is drained by four seasonal Rollis/Nalas. The applied area forms a transverse ridge of ending south slope in the valley. The area has sloppy undulating surface and at places flat gentle sloping terraces and cultivated land also. The highest RL is about 1300.1m on the northern side of the applied area, while the lowest RL recorded on the southwestern side of the applied area is about 1132.3m. Topographical survey was provided by the client. General slope of the lease area is 20° - 30° in southern & SSW direction.

Geology

District Bageshwar is mainly represented by the rocks of Lesser Himalaya and Central Himalaya. The geological set up is very complex due to the repeated tectonic disturbances caused by different orogenic cycles. Valdiya (1980) carried out extensive geological and structural mapping in the area. The salient features of geology are depicted in the geological map of Bageshwar district. The map is based on Geological Survey of India, 2002.

The rock units exposed in various parts of Bageshwar district comprise current-bedded quartzite with associated volcanics, mica-talc schist, limestone, conglomerate, slate, quartzite, granodiorite, augen gneiss, migmatite and granite gneiss. Many areas in the northern part of the district are yet to be mapped by conventional field methods due to inaccessibility and permanent snow cover. However, a group of regionally metamorphosed rocks known as the Central Crystallines are exposed in this area. The Central Crystallines of the Central Himalayan Zone occur as thrust sheets over the metasedimentary and sedimentary rocks of Lesser Himalayan Zone in varied tectonic settings. Major rock types of Central Crystallines are migmatites, psammitic and mica gneiss, calc gneiss, quartzite, marble, mica schist and amphibolite. Granites of different ages ranging from Paleoproterozoic to Mesozoic-Tertiary intrude the Central Crystallines. Major parts of Bageshwar district falls under the geotectonic zone known as the Lesser Himalaya. Rock types in the Lesser Himalayan Zone include sedimentaries, metasedimentaries and plutonic

igneous rocks. The various rock units have suffered multiple phases of deformation and metamorphism in major parts of the district.

The area forms the part of Calc zone of Tejam and Pithoragarh. According to Prof. K.S. Valdiya (Geology of Lesser Himalaya, 1980) and D. K. Banerjee et. al. (Him. Geol., Vol. 5, 1975) the lithostratigraphic sequence of this area is as follow:

Pithoragarh Formation

Group/ Formation	Lithology
Berinag Formation	Quartzite, Meta quartzite, Conglomerate, Phyllite
	--Unconformity ---------------
Gangolihat magnesite	Magnesite, dolomitic soapstone with algal structures. Magnesite with talcose phyllite intercalations
--Unconformity--	
Sor Slate	Slate, Phyllite, subgrawake

The above sequence as observed in this region is considered to be an inverted one. Soapstone pocket occur within carbonates of Gangolihat Dolomite.

Local Geology:

The area only shows part of carbonates of Gangolihat Dolomite sequence. The local stratigraphy shows that the mineralized zone lies between upper & lower carbonates as below:

Upper Carbonates: Magnesite sporadic dolomite Middle Talcose phyllite: Talc in pockets

Lower Carbonates: Dolomite & Dolomite Limestone

As per UNFC, the deposit is lenticular of all dimensions including bodies occurring en-echelon fashion.

Alluvial Cover:

A thin layer of brownish colour of soil exists in the whole area. The thickness of soil varies from 0.40 m. to 0.60 m. having an average thickness of 0.50m.

Soapstone and magnesite: Intermixing of soapstone [$Mg_3Si_4O_{10}(OH)_2$] with magnesite occur below the soil cover. Mostly this soapstone or talc is highly prone to easy weathering and erosion due to its softness and thus its outcrops are rare. In shallow depth soapstone is massive to highly bedding and shows brightness/whiteness characteristic which generally varies from medium to high. At places talc pockets are crushed and crumbled due to association with shear zones present in the area. In the applied area soapstone is fine grained, off-white to white, foliated and sometimes powdery due to crushing. In specimens or fragments it shows flexibility in edges due to thinness and trimming. Overburden comprises magnesite boulders intermixed with soapstone. This intermixed magnesite boulders in soapstone are about 60%.

Source: Approved Mining plan

Scattered habitation exists towards north east of lease area & it is outside lease area. 50m barrier zone from habitation has been considered as G3 axis & all quantities of soapstone 3m below ground surface has been considered under inferred mineral resources & . The area was explored with the help of two mining pits in scattered manners. Due to past mining the pits were exposed up to depth of 3.0 m. to 8.0 m. and soapstone persists in depth. The pits were dug at different levels in the agricultural field & most of the pits have temporarily backfilled/reclaimed. On these assumptions, 12m depth has been considered as proved category, 6 m. depth below proved category as probable. The soapstone occurring in these area is weakly foliated, fairly compact, fine grained white to off white in colour with its characteristic soapy feel.

2.5 CLIMATE

The climate in Bageshwar district is temperate to sub-humid. The northern part of the district experiences sub-zero temperature almost throughout the year whereas the central and southern parts are comparatively warm and humid. Severe winter is the chief climatic feature in the district. In general, the district experiences a tropical to subtropical and sub-humid climate except for the northern part where a cold temperate climate prevails.

2.5.1 Temperature, Relative Humidity and Wind

January is the coldest month with mean maximum temperature of 10°C, the mean minimum temperature being about 2°C. Temperature drops down to –6°C during January and February in the northern part of the district. June is the warmest month with the mean maximum and the mean minimum temperatures of 25°C and 15°C respectively. The maximum temperature recorded in the district was 43ºC (May) whereas the minimum temperature recorded was 4ºC (January).

The Relative Humidity increases rapidly with the onset of monsoon and reaches at about 80% during July to September. The driest part of the year is the pre-monsoon period, when the humidity is as low as 30% in the afternoons. Skies are heavily clouded during the monsoon months and for short spells when the district is affected by Western Disturbances. Two broad wind patterns are observed in the district viz. north easterly to easterly (May to September) and south easterly to westerly (October to March).

2.5.2 Rainfall

Most of the rainfall, about 75% of the annual value, occurs during monsoon months of June to September. July is the rainiest month followed by August. In September, depressions from Bay of Bengal occasionally reach Uttarakhand and affect the weather of Bageshwar district also. This phenomenon may cause heavy rains. With the withdrawal of monsoon in September, the intensity of rainfall rapidly decreases. The decrease continues till November, which is a practically rainless month. Winter precipitation is associated with the passage of the Western Disturbances and is in the form of snowfall over higher elevations. The monthly and annual normal rainfall data of Kausani Rain Gauge Station shows that the annual rainfall ranges from 1051 to 1705 mm and the Annual Average Rainfall is 1331.4 mm. The monthly rainfall data from the rain gauge station also reveals that the maximum rainfall

(460.4 mm) was received in July whereas the minimum rainfall (355.8 mm) was observed in June.

2.6 SURFACE DRAINAGE PATTERN

Drainage of the area is mainly controlled by Saryu, Gomti and Pindar Rivers and their tributaries (locally called Nadi, Gad or Gadhera) viz. Pungar Nadi, Khir Ganga Nadi, Bhadrapati Nadi, Revti Ganga, Kanal Gad, Lahor Nadi, Jagtana Gad, Kulur Gad, Sukunda Gad etc. Sub-trellis, sub-rectangular and sub-dendritic are the most common drainage patterns in the area. The Central and North-Central parts of the district are drained by Saryu River. Gomti River drains the western and south eastern parts whereas Pindar River drains the northern part. These rivers are primarily fed by snowmelt with relatively smaller contribution from ground water. However, during the lean period, the rivers are fed by ground water occurring as base flow. The surface drainage pattern map is shown in **Figure 2.2.**

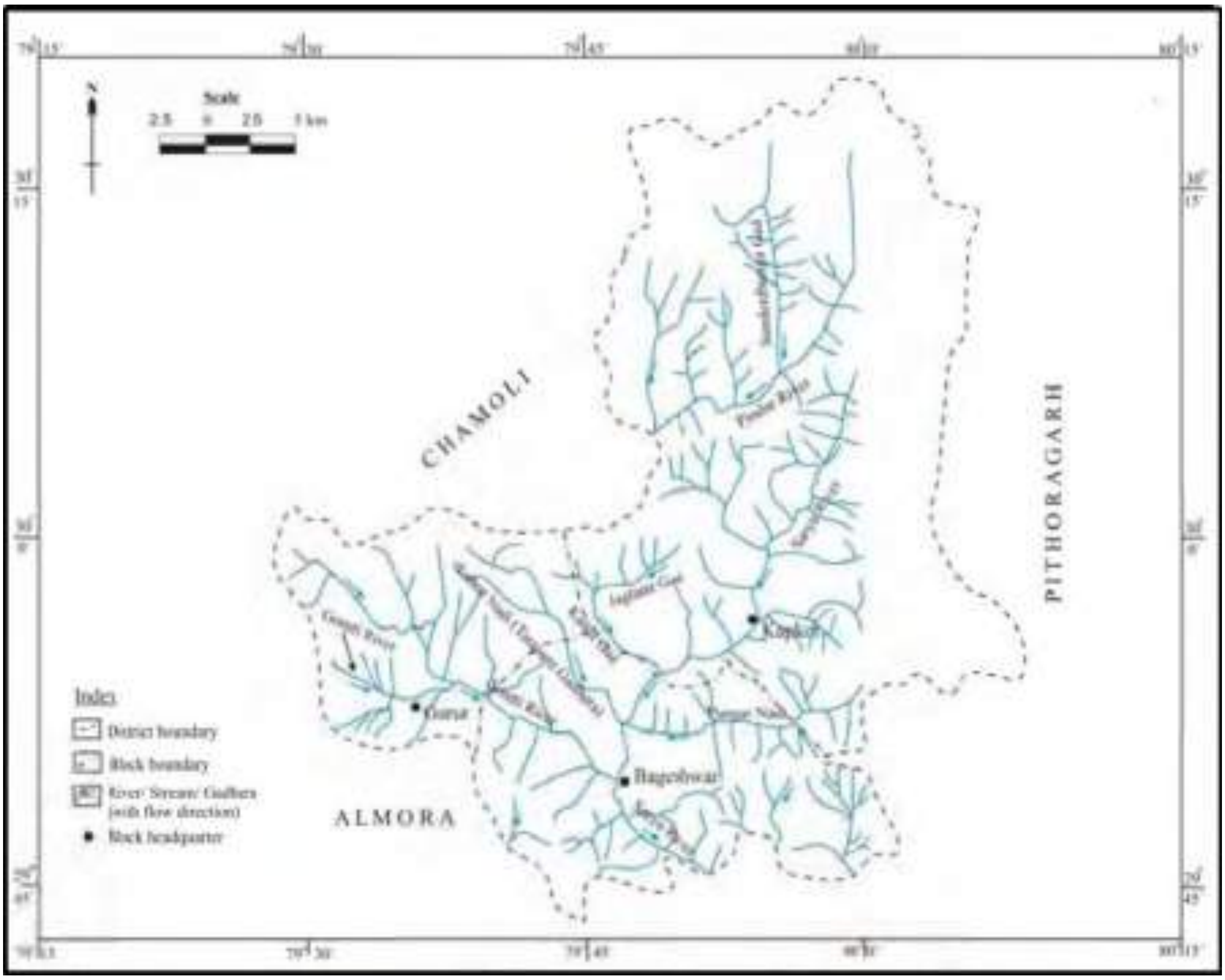

Fig 2.2: Surface Drainage Map

2.7 PROPOSED OF MINING

Excavator shall be deployed for the removal of overburden & interburden. Soapstone is soft mineral therefore no drilling & blasting shall be required. No further beneficiation will be required except breaking & sorting. From road side the soapstone bags will be loaded into trucks through manually and transported to Haldwani The salient points of proposed method of mining are given below:-

- The mining will be done semi-mechanized way in open cast method in quite a systematic manner by forming 3m to 9m high benches with1.5m to 3.0m sub-benches. However, there may be minor variation in the width and height which the lessee will keep on mending.
- The top soil and interburden to be scrapped with the help of JCB machine, dozer, shovels, pickaxe, spade & crowbar and will be stacked separately in dump yard located near the working pit.
- The extracted mineral is properly sorted out at the mine site. Crow bars are sometimes used to dislodge the mineral.
- The excavation for soapstone will be made through JCB Machine, dozer, shovels, pickaxe, spade & crowbar.
- It is proposed to make 3m to 9m height benches which will be sliced in different stages each of 3.0m to 9.0m hight with 1.5m height sub benches.
- The slope of the faces will be kept 60^0-70^0 and the ultimate slope of the pit will remain 45^0.
- Developmental work will be done by construction of road/track to different working benches, removal of top soil and interburden.
- The soil will be filled into the bags, loaded on mules and unload into stockyard.
- The interburden generated during mining will be separately stacked and places shown within the applied area which will be backfilled.
- Sorting of high grade soapstone will be done on the benches by the labourers and it will be graded.
- The local people will be used for removal of mineral to the nearest road point from where the minerals will be transported by trucks to Haldwani.
- The mineral will be loaded over the trucks by the manual labour. The pit will be connected by track/foot path to the main road.
- The slope of track may vary from 1:8 to 1:20.
- Each mining face will be connected by track/road having width 3.0m.
- Exploitation of soapstone is small scale of mining and does not require any drilling & blasting.
- The average rate of production of soapstone is estimated in between 15000 to 25000 tonnes from I year to V year.
- Proper precautionary measures shall be taken to prevent soil erosion.
- The recovery of the soapstone will be 40% of the total excavation.
- Office, store, first aid centre, drinking water shed, rest shelter etc. will be constructed temporarily within the applied area.

The mining is confined in the applied area and mining benches of the pit will be backfilled to retain its original topography therefore the efforts for afforestation would be done inside the applied area in between lease boundary and UPL, about 0.3913 areas will be covered by

1760 saplings upto five year. Upto lease period 10000 saplings will be done in *Van Panchayat* and forest land after taking due permission from concerning authority.

- The top soil and interburden are stacked separately in dump yard within the applied area and will be used for reclamation of the pit after exploitation of the mineral.

- Mining operations shall be carried out scientifically by following the provisions of Mining and Minerals (Development & Regulation) Act, 2015, MCDR Notification 2017, Uttarakhand, Metalliferrous Mines Regulations (MMR) 1961, UKMMCR 2001 and time to time directions/amendment given by Geology & Mining Unit & State Government will growth generated on such boundary to isolate mining from rest of the area. Not be over looked at any stage.

- 7.5 m un-mined barrier will be maintained all along the lease boundary and vegetation
- Exploitation of the soapstone will not be done in land for public use.

It will be open cast mechanized mine. Due to the scarcity of workers it is not possible to carry out mining operation systematically & scientifically through the formation of benches. Therefore lessee has left no option but to deploy an excavator for systematic & scientific mining, conservation of mineral & protection of environment. It has been revealed from past mining experience that average recovery of waste rock / boulders is around 60% of total ROM. The rock formation is hard & rock breaker may be deployed for the removal of hard strata. Lessee intends to set up small crusher unit so that waste rock/ boulders shall be utilized for making aggregates. If waste material is used for making aggregates, the problem is disposal of waste shall be solved & govt. will earn revenue. Chemical analysis of soapstone and waste material can be carried out from Laboratory of Directorate of Geology & Mining Bhopalpani, Dehradun.

Extraction & management of minerals has to be guided by long- term national goals & perspective & integrated into the overall strategy of the country’s economic development. Mining technology will be upgraded to ensure extraction & utilization of entire Run of Mines (ROM). There shall be an adequate & effective legal & institutional framework promoting zero waste mining as the ultimate goal & commitment to prevent sub-optimal & unscientific mining.

Mining shall be carried out from higher level & subsequently advance to upper levels. As soon as mining pits reach its maximum economical depth backfilling shall be commenced from lower level to restore the maximum original topography of the area. This is common practice of soapstone mining in Kumaon Himalayas. Backfilling in both the pits shall commence from first year onwards to restore the mined out pit to its maximum original topography. The average depression will be 2.0m with respect to its original topography.

2.8 RESERVE (AVAILABLE QUANTUM) AND PRODUCTION (EXTRACTABLE QUANTUM)

Economic Axis (El):

(i) Due to mining surrounding area & past exploration within area, it has been revealed that the mineral is good grade & having no problem in selling in the market. Mineral shall be transported manually as well as mules up to road side & loaded in to truck. NOC from individual land owners have been obtained. On this basis economic viability of the deposit has been established & mineral is economically viable. Hence economic axis under UNFC for the deposit is E=1.

(ii) Specific end use grade of reserve established. The reserves of soapstone with applied area are cosmetic, paper & detergent grade.

(iii) Specific knowledge of own forest & other land use data is available. The applied area is totally agricultural land & after mining it shall be backfilled, leveled it & put use for agriculture.

Feasibility axis: As this is small opencast semi-mechanized mine. The feasibility study carried out for this area and is considered to be pre-feasibility status. Hence pre-feasibility axis under UNFC for the deposit is F=l.

Geology: Due to past exploration within area, local geology, mineralogy & geometry of soapstone deposit has been established. The identification of ore body carried out & only soapstone was formed to be occurred within applied area.

2.8.1 Geological Axis:

1. (G-I) Actual exploration in vicinity of applied area has been established by way of mining pits. Therefore geological axis has been considered under G 1.

(i) Geological Survey: Mapping in the scale of 1:1000 will triangulation point & bench marks carried out & shown in surface geological plan. Extensive pitting in surrounding area has been done & nature of deposition of soapstone has been established.

ii) Linking of map with topo grid carried & latitude & longitude of corner pillar token,

iii) Assessment of lithology carried out based on the exposures in the pit of soapstone, structure & surface mineralization studied & mapped.

2. Geo chemical survey: Detailed sampling of pit.

3. Geophysical survey: Geophysical survey was carried was carried out on the basis of exposure & outcrops. Based on the exploration & exposure in the pit, the mineralization zone delineated,

4. Technological: Extensive pitting at the time of prospecting period was carried out within the applied area. The deposit is regular with low dip. Surface & subsurface lithology & co-relation of mineralization zones carried out by pitting & sampling carried out from pit faces.

Parameters for Estimation:

1. The cross section area of each section line has been calculated for each category of reserves. The cross sectional area is multiplied by the strike influence to get the volume. The volume is multiplied by the bulk density to get the tonnage in each section line.

2. Bulk density of soapstone has been assumed 2.6 III view of our past experience in and around the area.

3. Bulk density of interburden (Magnesite) has been assumed 2.5 in view of our past experience in the area.

4. Recovery of interburden (Magnesite) has been taken as 70% of the total excavation as per the past experience with in the area & on the basis of prospecting carried out within applied area.

5. Due to past mining surrounding of applied area, it has been revealed that incidence of soapstone in different pits varies 20% to 40%, therefore on an average incidence of soapstone has been considered 30% of total excavation.

Mineral Reserves/Resources As per UNFC classification

i) Details of UNFC Classification:

UNFC is three digit code based system, the economic viability axis representing the first digit, the feasibility axis the second digit & geological axis the third digit.

Codes 1, 2 & 3 in decreasing order. The heights category of resources under UNFC system has code (111) & for the lowest category the code is (334).

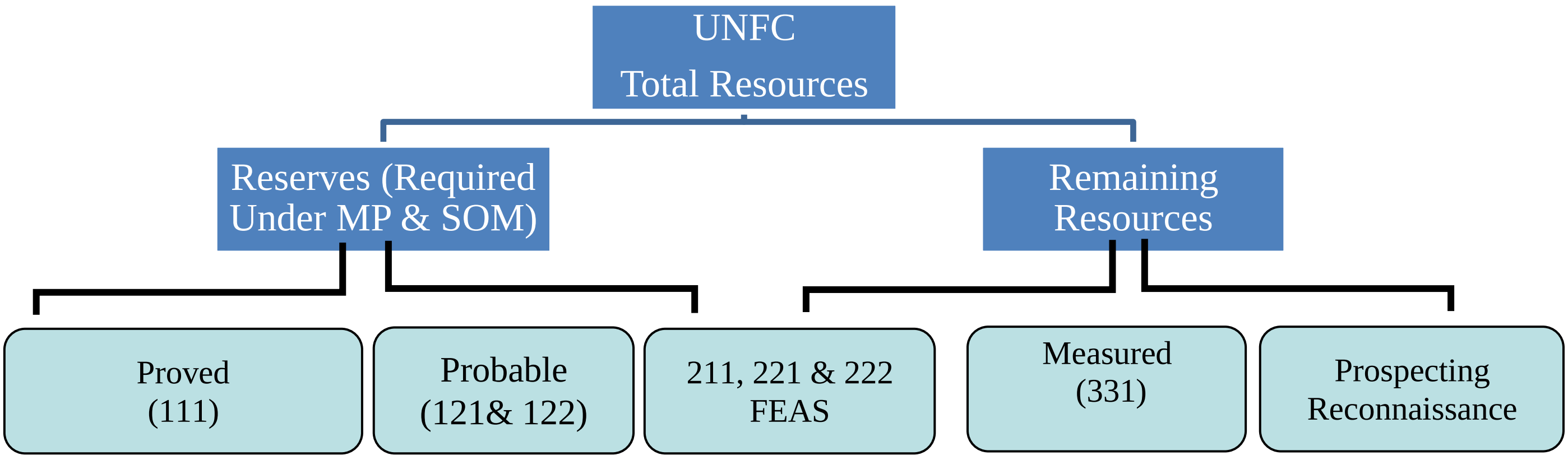

Code (111): This code is provided for the economically mineable part of the measured mineral resources (Proved category reserves).

Code (121, 122): This code is provided for the economically mineable past of the (333) indicated mineral resources (Probable category reserves).

Code (211): This part of the measured mineral resources (Proved Category), which as per feasibility study has not found economically mineable. The reserves blocked in 7.5m buffer zone of the distances restriction from permanent structure.

Code (222): The part of indicated mineral resources (probable category) which has prefeasibility study has not found economically mineable. The reserves blocked 7.5m buffer zone & distances restricted from permanent structure.

Code (333): Tonnage, grade & mineral contents can be estimated with low level of confidence & resources are also inferred from geological part.

Table 2.1: The mineral reserves/resources calculated within lease area are as below:-

Category	UNFC Code	Quantity in tonnes	Grade
A. Total Mineral Reserve			
Proved Mineral Reserve	111	973101.22	Paper & Detergent
Probable mineral Resource	121 & 122	600043.57	Paper & Detergent
B. Total Remaining Resources		0	
Feasibility mineral Resource	211	163918.98	Paper & Detergent
Prefeasibility mineral resource	221 & 222	158053.67	Paper & Detergent
Measured mineral resource	331	Nil	Nil
Indicated mineral resource	332	Nil	Nil
Inferred mineral resource	333	285823.97	Paper & Detergent
Reconnaissance mineral resource	334	Nil	Nil
Total Reserves + Resources		**1895117.44**	

Proved Geological Reserves

Section	Area (m^2)	Strike Influence (m)	Volume (Cum)	Mineable Reserves (in Tonnes)	Blocked Reserves (in onnes)	Total Reserves (in Tonnes)
LB to A-A'	300.37	74.6903	22434.92	23332.32	12036.72	35369.04
A-A' to B-B'	429.104	71.757	30791.20	32022.85	16520.01	48542.86
B-B' to C-C'	492.09	87.7307	43171.51	44898.37	29718.96	74617.32
C-C' to D-D'	821.32	106.937	87829.12	91342.28	43231.98	134574.27
D-D' to E-E'	3298.83	104.217	343793.38	357545.11	22496.72	380041.83
E-E' to F-F'	3078.03	93.9012	289030.96	300592.20	23560.21	324152.41
F-F' to LB	1886.85	62.8683	118623.16	123368.08	16354.38	139722.46
Total	**10306.60**		**935674.25**	**973101.22**	**163918.98**	**1137020.19**

Probable Geological Reserves

Section	Area (m^2)	Strike Influence (m)	Volume (Cum)	Mineable Reserves (in Tonnes)	Blocked Reserves (in Tonnes)	Total Reserves (in Tonnes)

LB to A-A'	139.75	74.6903	10438.02	10855.55	12723.80	23579.34
A-A' to B-B'	199.64	71.757	14325.85	14898.88	17463.00	32361.88
B-B' to C-C'	242.71	87.7307	21292.69	22144.40	27582.48	49726.88
C-C' to D-D'	465.02	106.937	49727.44	51716.54	38009.57	89726.11
D-D' to E-E'	2122.95	104.217	221246.36	230096.21	23302.63	253398.84
E-E' to F-F'	1978.40	93.9012	185774.08	193205.05	22930.81	216135.85
F-F' to LB	1179.62	62.8683	74160.53	77126.95	16041.39	93168.34
Total	**6328.08**		**576964.97**	**600043.57**	**158053.67**	**758097.24**

Blocked Reserves of Soapstone

Feasibility mineral Resource (211)

Section Line	Section Area (m^2)		Strike Influence (m)	Volume (Cum)		Blocked Reserves (Tonnes)	
	Blocked in (UPL)	Blocked Under 45°		Blocked in (UPL)	Blocked Under 45°	Blocked in (UPL)	Blocked Under 45°
LB to A-A'	100.30	54.66	74.6903	7491.55	4082.22	7791.22	4245.51
A-A' to B-B'	143.29	78.08	71.757	10281.91	5602.71	10693.19	5826.82
B-B' to C-C'	264.56	61.16	87.7307	23210.13	5365.79	24138.54	5580.42
C-C' to D-D'	326.85	61.88	106.937	34952.38	6616.84	36350.47	6881.51
D-D' to E-E'	143.80	63.77	104.217	14985.88	6645.58	15585.31	6911.41
E-E' to F-F'	178.89	62.37	93.9012	16797.71	5856.34	17469.62	6090.59
F-F' to LB	165.70	84.43	62.8683	10417.33	5308.03	10834.03	5520.35
Total	**1323.38**	**466.34**		**118136.89**	**39477.51**	**122862.37**	**41056.61**

Pre-Feasibility mineral Resource (222)

section Line	Section Area		Strike Influence	Volume (Cum)		Blocked Reserves (Tonnes)	
	Blocked in (UPL)	Blocked Under 45°		Blocked in (UPL)	Blocked Under 45°	Blocked in (UPL)	Blocked Under 45°
LB to A-A'	66.87	96.93	74.6903	4994.40	7240.02	5194.18	7529.62
A-A' to B-B'	95.53	138.48	71.757	6854.66	9936.69	7128.84	10334.16
B-B' to C-C'	176.16	126.14	87.7307	15454.91	11066.71	16073.11	11509.37
C-C' to D-D'	216.73	125.04	106.937	23176.79	13370.88	24103.86	13905.71
D-D' to E-E'	95.26	119.74	104.217	9927.68	12478.70	10324.79	12977.84
E-E' to F-F'	118.20	116.61	93.9012	11099.22	10949.63	11543.19	11387.62
F-F' to LB	108.45	136.90	62.8683	6817.94	8606.48	7090.65	8950.73
Total	**877.20**	**859.83**		**78325.59**	**73649.09**	**81458.62**	**76595.06**

Availability of Mineral: The soapstone of area is weakly foliated & whiteness of soapstone is 78% to 90% is being used in soapstone, detergent & paper industries.

Anticipated Life of Mine: As per present data the total proved & probable reserves upto depth 15m comes out 1895117.43 tonnes & same has been considered as mineable reserves also within envisaged average rate of production of soapstone will be 22000

tonnes/ annum. The anticipated life of mine comes out 86 year. With the proposed exploration in future, the mineable reserves may be enhanced & accordingly life of mine may be increased.

Production

The year wise production schedule, quantities of waste to be generated from different benches in each pit is given below shown in **Table 2.2:**

Table 2.2: Details of the production (Year wise)

I Year (2020 –2021): Pit											
Bench (RL)		**Face Length (m)**	**Face Advancement (m)**	**Bench Width (m)**	**Bench Height (m)**	**Volume (cum)**	**ROM Soapstone (Tonne)**	**Production (Tonne)**	**Balance production (Tonne)**	**Soil (cum)**	**Interburden (cum)**
1286	1283	172.00	12.54	3.00	3.00	6470.64	5124.75	5124.75	0.00	1294.13	5694.16
1283	1280	204.00	24.94	3.00	3.00	15263.28	12088.52	9875.25	2213.27	3052.66	10972.50
Total						**21733.92**	**17213.26**	**15000.00**	**2213.27**	**4346.78**	**16666.66**
II Year (2021 –2022): Pit											
Bench (RL)		**Face Length (m)**	**Face Advancement (m)**	**Bench Width (m)**	**Bench Height (m)**	**Volume (cum)**	**ROM Soapstone (Tonne)**	**Production (Tonne)**	**Balance production (Tonne)**	**Soil (cum)**	**Interburden (cum)**
1283	1280	204.00	24.94	3.00	3.00	15263.28	2213.27	2213.27	0.00	3052.66	2008.94
1280	1274	341.00	13.09	3.00	6.00	26782.14	23996.80	17786.73	6210.07	2678.21	18660.19
Total						**42045.42**	**26210.07**	**20000.00**	**6210.07**	**5730.87**	**20669.13**
III Year (2022 –2023): Pit											
Bench (RL)		**Face Length (m)**	**Face Advancement (m)**	**Bench Width (m)**	**Bench Height (m)**	**Volume (cum)**	**ROM Soapstone (Tonne)**	**Production (Tonne)**	**Balance production (Tonne)**	**Soil (cum)**	**Interburden (cum)**
1280	**1274**	**341.00**	**13.09**	**3.00**	**6.00**	**26782.14**	**3424.72**	**3424.72**	**0.00**	**2678.21**	**4829.02**
1277	**1268**	**275.00**	**12.02**	**3.00**	**9.00**	**29749.50**	**27686.87**	**21575.28**	**6111.59**	**1983.30**	**22255.30**
Total						**56531.64**	**31111.59**	**25000.00**	**6111.59**	**4661.51**	**27084.32**
IV Year (2023 –2024): Pit											
Bench (RL)		**Face Length (m)**	**Face Advancement (m)**	**Bench Width (m)**	**Bench Height (m)**	**Volume (cum)**	**ROM Soapstone (Tonne)**	**Production (Tonne)**	**Balance production (Tonne)**	**Soil (cum)**	**Interburden (cum)**
1277	1268	275.00	12.02	3.00	9.00	29749.50	6111.59	6111.59	0.00	1983.30	4912.63
1274	1268	284.00	13.55	3.00	6.00	23089.20	20687.92	18888.41	1799.51	2308.92	19815.97
Total						**52838.70**	**26799.51**	**25000.00**	**1799.51**	**4292.22**	**24728.60**
V Year (2023 – Dec. 2024): Pit											
Bench (RL)		**Face Length (m)**	**Face Advancement (m)**	**Bench Width (m)**	**Bench Height (m)**	**Volume (cum)**	**ROM Soapstone (Tonne)**	**Production (Tonne)**	**Balance production (Tonne)**	**Soil (cum)**	**Interburden (cum)**

1274	1268	284.00	13.55	3.00	6.00	23089.20	1799.51	1799.51	0.00	2308.92	1723.67
1271	1262	279.00	10.87	3.00	9.00	27294.57	25402.15	23200.49	2201.66	1819.64	23931.74
Total						**50383.77**	**27201.66**	**25000.00**	**2201.66**	**4128.56**	**25655.41**

Production

Mining plan is being prepared for five years. Mining will be done by using semi-mechanised method to achieve the target within stipulated period and increasing the production as per demand in the market. A strip of 7.5m wide has been marked all along the lease boundary for plantation growth and other mining related allied activities like dump yard etc. One JCB having the capacity of 1/2cum will be utilized to achieve the proposed production. Year wise production target for proposed three year are given below.

Year	I	II	III	IV	V	Total
Proposed Production (Tonne)	15000	20000	25000	25000	25000	**110000**

Man Power Requirement:

Owing to the topography of the area, which is a rough terrain, Soap Stone mining activity is needed as the primary source of income for the locals. The mine will provide employment to about 59 workers. It will provide employment to the people residing in vicinity and also indirectly by the development of supporting infrastructure and allied activities. The manpower requirement for the proposed project is shown in **Table 2.3** along with the breakup, who will be utilized for excavation & loading of minerals into trucks.

Table 2.3: Details of Manpower requirement

	Manager certificate from DGMS	1
Skilled		
	Supervisor	3
	Time Keeper	1
	Office Assistant/Dispatch Supervisor	3
Un-skilled		
	Daily wages workers	51
	Total	**59**

***Additional workers include workers for dust suppression purpose, providing water for drinking & domestic purpose, for maintenance of roads, etc.**

Solid Waste Generation & its Disposal

The top soil will be removed with the help of JCB machine, dozer, shovels, pickaxe, spade & crowbar and stacked separately. The soil intermixed with fragments and interburden rejects are low grade magnesite. Part of these rejects will be utilized in construction and maintenance of retaining walls, parapet walls, check dams and other construction works. About 33000 cum of rejects will be used for this task, and remaining rejects about 56160 cum will be backfilled.

The quantity of soil and interburden material to be generated, during five years is shown in **Table 2.4**.

Table 2.4: Details of Top soil and interburden

Year	Top Soil (cum)	Interburden (cum)	Mineral Rejects (cum)
I	4347	16667	21013
II	5731	20669	26400
III	4662	27084	31746
IV	4292	24729	29021
V	4129	25655	29784
Total	**23160**	**114804**	**137964**

Storage and preservation of top soil:

Top soil generated during first year from pit I, shall be used for the purpose of plantation. Therefore no such proposal has been envisaged for its separate stacking. Top soil generated from second year onwards from one pit shall be spread over the backfilled pit.

Restriction on mining:

- As per the Uttarakhand mining policy no mining operation shall be carried out within 100 m of railway line & bridge.
- The mining will not intercept the ground water table.
- The contractors will abide by Uttarakhand Minor Mineral Concession Rules, 2001 and guidelines contained in the River/Stream Bed Mining Policy and Land forms studies were taken into consideration.
- The contractors will abide at the time of mining with the term and condition as laid down under Mines Act, 1952 and Mines & Minerals (Regulation and Development) Act, 1957, Forest (Conservation) Act, 1980 and the stipulations of the EIA/EMP.
- The contractor will abide by provision of Mines Act, 1952, Interstate Migrant Work Man Act, the contractor with the satisfaction of competent authority will provide drinking water, rest shelter, first aid box, welfare facilities as Central and State Govt. labor laws.

2.9 SITE FACILITIES AND UTILITIES

Water Supply

Water requirement for the proposed project will be provided for the workers for drinking & domestic purpose. Water will also be provided for dust suppression. Fresh water will be only used for drinking purpose. The break up for water requirement is shown in **Figure 2.3.**

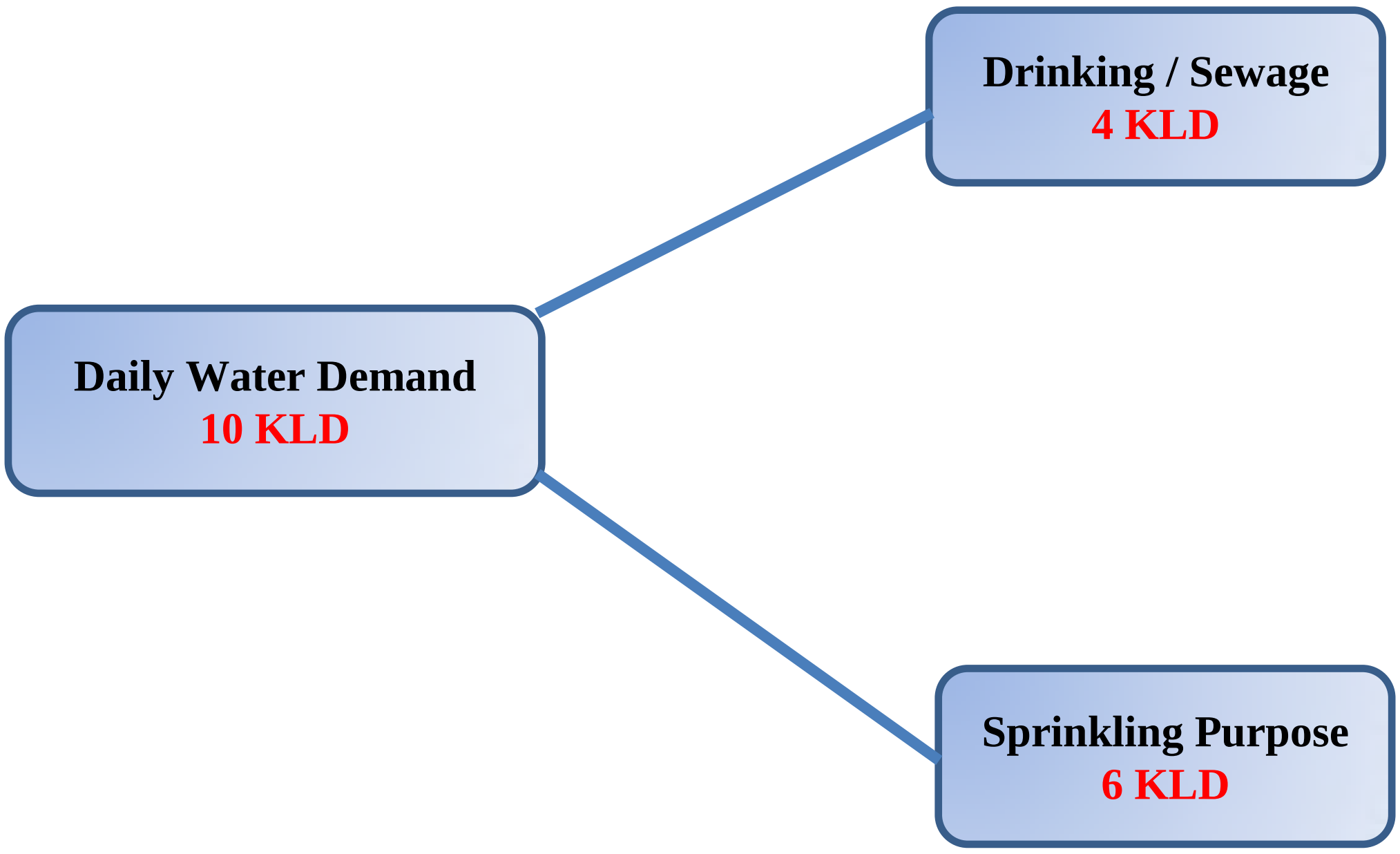

Fig 2.3: Details of water requirement

Temporary Rest Shelter:

A temporary rest shelter will be provided for the workers near to the site for rest.

- Provisions will also be made for following in the rest shelter
- First aid box along with anti-venoms to counteract poison produced by certain species of small insects, if any.
- Sanitation facility i.e. septic tank or community toilet facility will be provided for the workers.

2.10 STATUTORY REQUIREMENTS

It is accepted that effective resource management cannot be done in isolation. The proponent therefore vigorously pursues approaches towards coordination and integration where possible, so as to lead to coordinated regulatory systems.

Various acts dealing with matters relating to the conservation and protection of the environment and which a holder of a mining authorization must also take cognizance of include inter alia, the following:

- Uttarakhand Mineral Policy, 2011
- Uttarakhand Minor Mineral Concession Rules, 2001
- The Mines Act, 1952
- The Mines and Mineral (Development and Regulation) Act, 1957
- Mines Rules, 1955
- Mineral Concession Rules, 1960
- Mineral Conservation and Development Rules, 1988
- The Water (Prevention and Control of Pollution) Act, 1974
- The Air (Prevention and Control of Pollution) Act, 1981
- The Environment (Protection) Act, 1986
- The Forest (Conservation) Act, 1980

2.11 OTHER MINE LEASE PRESENT WITHIN THE STUDY AREA

The other soapstone mine sites which are present in the core zone (500 m) and study area (10 km) has been presented in **Table 2.5**. The mine lease sites present in the core zone (100 m) and the study area marked in Google earth and SOI toposheet has been shown in **figure 2.4** and **2.5** respectively.

Table 2.5: Details of other soapstone mines present in the core zone (500 m) and study area (10 km radius) from the proposed soapstone mine

S. No.	Mine No marked on Google Earth	Details of Mine	Area
Within 500 m			
1.	M36	M/S Shriram Bharat Mines	5.674
Within 10 km			
1.	M2	Shri Vikram Singh Shahi S/O Shri Deewan singh	3.273
2.	M3	M/S Almora Magnesite Ltd.	5.38

3.	M4	Shri Krishna Singh Parihar S/O Dev Singh	0.967
4.	M6	Shri Dhan Singh Bafila S/O Shri Kheem Singh Bafila	0.809
5.	M7	Shri Sachin Tiwari S/O Shri Naveen Singh	0.672
6.	M11	Shri Gang Prasad Pandey S/O Shri Naveen Chandra	0.753
7.	M18	Shri Harak Singh Kanwal S/O Shri Dev Singh	13.335
8.	M23	Smt. Nandita Tiwari W/O Shri L.C. Tiwari	49.78
9.	M24	M/S Jagnath Minerals	7.689
10.	M30	M/S N.S. Corporation	25.798
11.	M33	Sher Singh Dhapola S/O Shri Bachi Singh	1.749
12.	M34	Shri Tek Chandra Kapoor S/O Shri Hukum Chandra	1.749
13.	M37	M/S m.R Minerals	1.295
14.	M40	Shri Girish Chandra Petshali S/O Shri Jugal Kisor Petshali	1.925
15.	M42	Shri Mangal Singh Dhami S/O Shri Mohan Singh	4.27
16.	M50	Shri Harish Chandra Lohni S/O Nandaballabh Lohni	4.640
17.	M52	Shri Subodh Lal Sah S/O Shri Girdhari Lal Singh	4.449
18.	M63	Shri Ramesh Singh Majila S/O Shri Nain Singh majila	4.056
19.	M65	Shri Kuldeep Singh Bisth S/O Shri Deewan Singh	3.70
20.	M66	Shri Prem Singh Dhami S/O Shri Padam Singh Dhami	4.843

Figure 2.4: Other Mine sites present in the core and study area from the proposed project marked in Google earth

CHAPTER 3: DESCRIPTION OF THE ENVIRONMENT

3.1 PREAMBLE

Baseline environmental studies were conducted to monitor micro-meteorology, Ambient Air Quality, Ground and Surface water quality, Noise Levels, present land use pattern, soil quality, biological environment, socio-economic status, health status etc. within a study area of 10 Km. radius around the project site. To establish the existing physical, natural, socio-economic and cultural environment condition of the study area, data has been collected through primary sources (consultation with the key persons) in addition to information gathered from various secondary sources.

All project relevant secondary data has been collected on regional environmental and social features from various reports pertaining to Government Agencies / Institutions and through literature reviews. Relevant data has been compiled from the census data of 2011, for obtaining details regarding the demographic and socio-economic features in the study area.

The main aim of the impact assessment study depends mainly on two factors. One of the estimation of impact from proposed project on the environment and second one is the assessment of the environmental condition. Both are key factors to arrive at the post project scenario. The estimated impact due to the mine lease area can be superimposed over the existing conditions to arrive at the post project scenario. The scope of the baseline studies includes detailed characterization of following environmental components, which are most likely to be influenced by the setting up of a mine lease area.

- Metrological conditions
- Ambient Air Quality
- Noise levels
- Water Quality (Surface and Ground water)
- Soil Quality
- Socio economic status

3.2 STUDY AREA AND PERIOD

The base-line data has been collected at the project site and 10 km buffer zone for prominent environmental attributes like Ambient Air Quality, Ambient Noise Level, Water quality and Soil profile. Primary and Secondary data has also been collected for other environmental attributes for the preparation of EIA/EMP report. The baseline study for the project was conducted during Dec 2020 to Feb 2021 (winter season). The baseline data monitoring procedures conforms to the requirement of EIA Notification, 2006 (as amended on 14.09.2006). The monitoring and analysis was done through Noida Testing Laboratory which is NABL and MoEF&CC accredited.

Study area map comprising direct impact area is shown in **Figure 3.1**

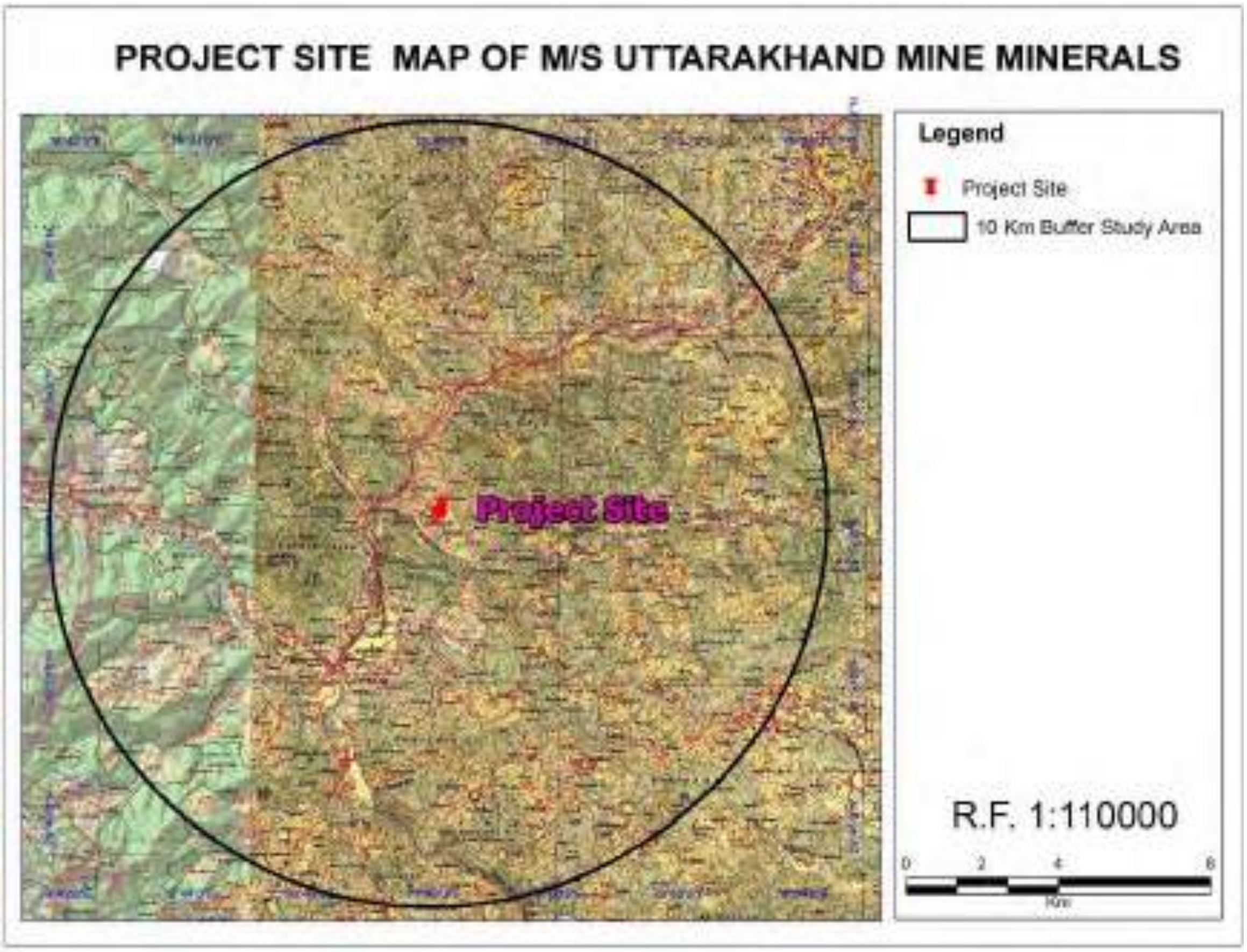

Fig 3.1: Study Area Map (10 km radius)

3.3 METHODOLOGY / APPROACH

3.3.1 Methodology of EIA

Environmental Impact Assessment study has been conducted within an area of 10 km radius around the ML area. The various steps involved in the study for this project are divided into three following phases.

- Identification of significant environmental parameters and assessing the baseline status within the study area and assessment of pollutants envisaged due to proposed activities and the polluting activities in the study area on various environmental parameters.
- Evaluation of impacts after superimposing the predicted pollution load over the baseline condition.
- Prepare Environmental Management Plan for mitigation of impacts on environment arising out of the proposed activity.

3.3.2 Approach

Environmental monitoring in order to establish the baseline environmental status of the study area for Ambient air, Water, Soil, Land use, ecology, etc.

- Collection of site specific meteorological data at the mine site.
- Carrying out a detailed biological study for the Core and Buffer Zone.
- Literature review that includes identification of relevant data and articles from various publications, various government agencies and other sources for socio-economy, meteorology, land use, ecology, etc.
- Identify various existing pollution loads due to mining and domestic activities in the buffer zone.
- Evaluate the predicted impacts on the various environmental attributes in the study area by using scientifically developed and widely accepted Environmental Impact Assessment (EIA) Methodologies.
- Preparation of an Environmental Management Plan (EMP) outlining the measures for improving the environmental quality.

Accordingly, field studies were carried out during the study period (Dec 2020 to Feb 2021) to establish the existing baseline conditions.

3.4 METEOROLOGICAL CONDITIONS

Meteorology is the key to understand the air quality. The essential relationship between meteorology and atmospheric dispersion involves the wind in the broadest sense. Wind fluctuations over a very wide range of time, accomplish dispersion and strongly influence other processes associated with them.

A meteorological station was set up at the proposed mine premises. Meteorological data was generated during the winter monitoring period.

The following parameters were recorded at hourly intervals continuously during monitoring period, except rainfall which was recorded on daily basis.

- Wind speed
- Wind Direction
- Air Temperature
- Rainfall

3.4.1 Climate of the project district

The average temperature for the year in Bageshwar is 20.4 °C (68.8 °F). The warmest month, on average, is June with an average temperature of 27.3 °C (81.2 °F). The highest temperature ever recorded was 38 °C, recorded on 5 June 2017. The coolest month on average is January, with an average temperature of 11 °C (51.8 °F). The average amount of precipitation for the year in Bageshwar is 48.1" (1221.7 mm). The month with the most precipitation on average is July with 13.0" (330.2 mm) of precipitation. The month with the least precipitation on average is November with an average of 0.2" (5.1 mm). There is an average of 63.6 days of precipitation, with the most precipitation occurring in August with 15.3 days and the least precipitation occurring in November with 0.8 days.

3.4.2 Wind speed/Direction

Generally, light to moderate winds prevail throughout the year with speed ranging from 1 to 19 kmph. Winds were light and moderate particularly during the morning hours, while during the afternoon hours the winds were stronger. The wind rose diagram developed during the study period is shown in **Figure 3.2** reveals that pre-dominant wind direction occurs mostly blowing from west direction in project site and the average wind speed is 0.6 m/s.

Table 3.1(a) shows the Meteorological Data Parameters at the project site whereas **Table 3.1 (b)** shows the Meteorological Data Parameters of Mukteshwar district (Nearest IMD from the proposed project) for the months of **Dec 2020 to Feb 2021**.

Table-3.1 (a): Meteorological Data Parameters at Project site for the months of Dec 2020 to Feb 2021

Date	Temperature, deg C			Humidity, %			Pressure, hPa			Wind Speed, km/Hr	Predominant Wind Direction	Rainfall mm
	Min	Max	Avg	Min	Max	Avg	Min	Max	Avg	Avg		
Dec	3.0	27.0	17.0	45	61	57	775.7	777.3	776.5	1.5	W	20
Jan	1.0	25.0	15.0	52	60	55	774.2	775.1	774.7	1.9	NE	44.2
Feb	5.0	32.0	19.0	53	61	56	773.1	774.2	773.6	2.2	W	62.8

Source: Weather station

Table-3.1 (b): Meteorological Data Parameters at Mukteshwar district (Nearest IMD from the proposed project) for the months of Dec 2020 to Feb 2021

Date	Temperature, deg C			Humidity, %			Pressure, hPa			Wind Speed, km/Hr	Predominant Wind Direction From	Rainfall mm
	Min	Max	Avg	Min	Max	Avg	Min	Max	Avg	Avg		
Dec	-1.3	19.2	14.3	46	62	58	775.9	777.2	776.4	1.8	W	22
Jan	-2.7	18.5	12.7	53	63	57	774.0	775.0	774.5	2.1	NE	46.7
Feb	-2.0	19.5	13.4	55	63	58	773.5	774.4	773.9	2.5	W	65.2

Source: IMD

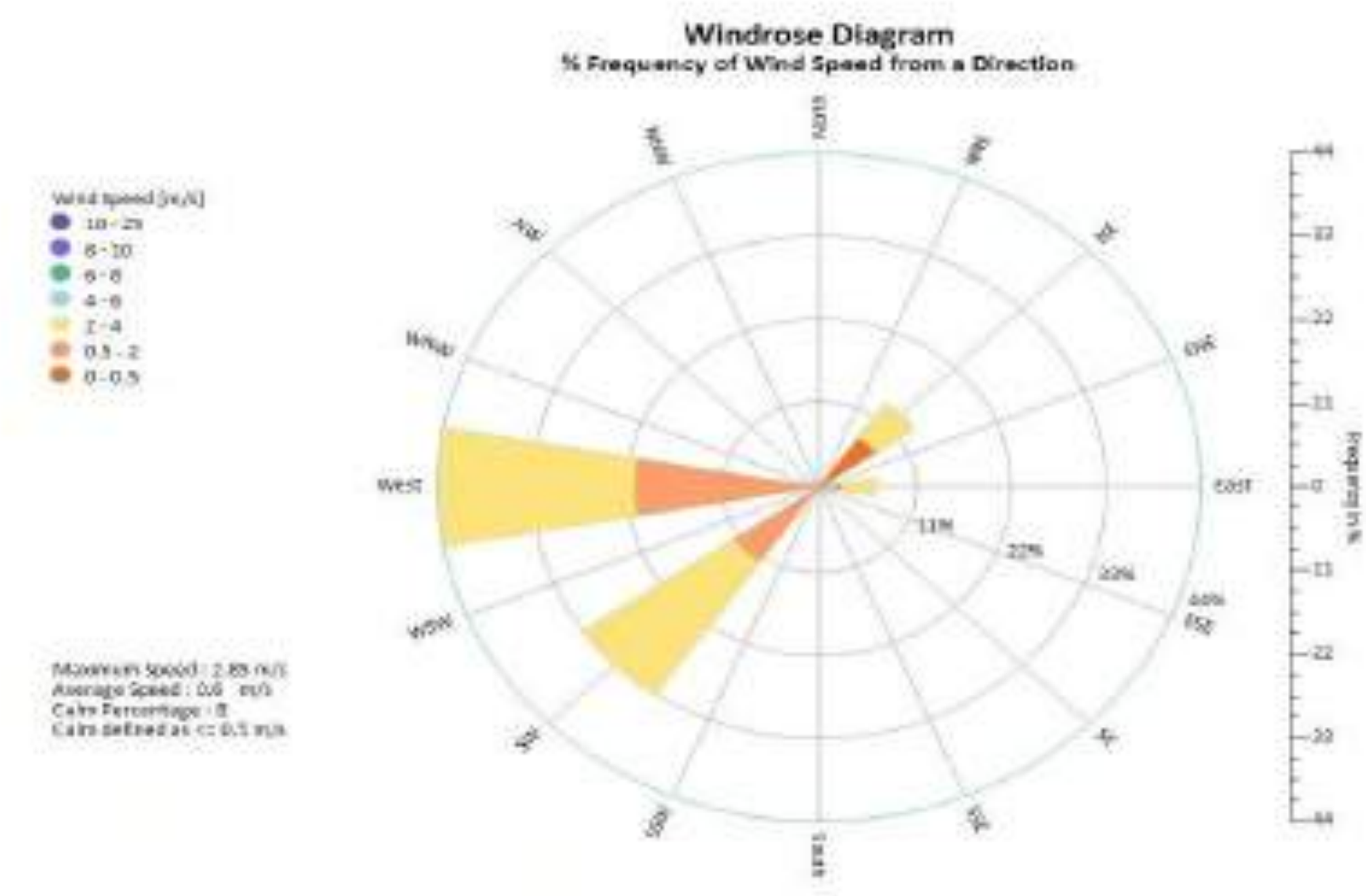

Fig 3.2: Wind-rose of the project site (Dec 2020 to Feb 2021)

3.5 AIR ENVIRONMENT

3.5.1 Ambient Air Quality

The Ambient Air Quality was monitored in the impact area as per MoEF&CC guidelines and as per approved ToR by SEAC, Uttarakhand. The study area represents mostly rural environment. The prime objective of the baseline air quality study was to assess the ambient air quality of the mining lease area.

3.5.2 Methodology Adopted for the Study

The baseline status of the ambient air quality has been assessed through a scientifically designed ambient air quality network. The design of monitoring network in the air quality surveillance programme has been based on the following consideration.

- Meteorological parameters covering upwind, downwind and cross wind direction
- Topography of the study area
- Representative of regional background air quality for obtaining baseline status
- Representative of likely impact areas.

Ambient Air Quality Monitoring (AAQM) stations were set up at 5 locations, one in core zone and the other four in the study area of 10 km with due consideration to the above mentioned points. AAQM locations were selected in downwind and upwind direction of the proposed mining lease area covering core and buffer zones. The details of the monitoring stations are given in **Figure 3.3** and shown in **Table-3.2**.

Ambient air quality monitoring was carried out twice a week with a frequency of 24 hours for 12 weeks during the study period. The common air pollutant namely Particulate Matter-10 (PM_{10}), Particulate Matter-2.5 ($PM_{2.5}$), Sulphur-dioxide (SO_2) and Nitrogen dioxide (NO_2) has been measured through a planned field monitoring. The baseline values of the air pollutants of concern are presented in **Tables 3.3 (a) to Tables 3.3 (e)** below statistical parameters like minimum, maximum, average and 98th percentiles have been computed from the observed field data for all sampling stations**.** These are compared with the standards prescribed by National Ambient Air Quality Standards 2009.

Table 3.2: Location of Ambient Air Quality Monitoring Stations

S. No.	Location Name	Direction	Distance from the project site (in km)
AAQ1	Khabdoli	5.1	West
AAQ2	Project Site	0	NA
AAQ3	Parol	8.9	East
AAQ4	Harsila	3.39	NNW
AAQ5	Bilounsera	7.25	South

Table-3.3 (a): Ambient Air Quality Monitoring in Khabdoli Village

(PM2.5, PM_{10}, SO_2, NOx)

Period: December 2020 to February 2021				Location: AQ 1 (Khabdoli)	
Parameter		**PM2.5 (µg/m3)**	**PM10 (µg/m3)**	**SO_2 (µg/m3)**	**Nox (µg/m3)**
S.No	**Date**	**Gravimetric**	**IS:5182:Pt-23**	**IS:5182:Pt-2**	**IS:5182:Pt-6**
1	01.12.20	25.6	45.6	5.2	10.8
2	03.12.20	24.2	48.9	5.0	11.6
3	11.12.20	27.2	44.2	5.5	9.8
4	13.12.20	28.3	53.5	5.4	8.6
5	17.12.20	20.5	54.2	5.6	10.3
6	19.12.20	18.8	47.6	5.4	9.6
7	27.12.20	16.2	49.5	5.2	9.2
8	29.12.20	15.9	50.6	5.3	10.5
9	02.01.21	18.6	51.2	5.0	11.5
10	04.01.21	21.5	53.6	5.4	12.8
11	12.01.21	22.2	54.0	5.5	13.2
12	14.01.21	24.6	45.2	5.3	13.3
13	18.01.21	25.8	47.8	5.2	10.8
14	20.01.21	28.0	44.5	5.6	9.9
15	28.01.21	23.2	50.2	5.4	10.6
16	30.01.21	24.4	51.6	5.2	10.2
17	01.02.21	19.6	54.0	5.3	9.4
18	03.02.21	20.3	50.2	5.0	9.9
19	11.02.21	21.6	52.5	5.4	8,6
20	13.02.21	25.4	48.6	5.5	7.6
21	17.02.21	27.7	49.4	5.3	5.7
22	19.02.21	26.8	45.8	5.2	6.8
23	26.02.21	24.4	53.2	5.1	9.2
24	28.02.21	21.2	50.5	5.0	8.4
Minimum		**15.9**	**44.2**	**5.0**	**5.7**
Maximum		**28.3**	**54.2**	**5.6**	**13.3**
Average		**23.0**	**49.9**	**5.3**	**10.0**
98 Percentile		**28.2**	**54.1**	**5.6**	**13.3**
NAAQS, For 24 hourly monitoring		**60**	**100**	**80**	**80**

Table-3.3 (b): Ambient Air Quality Monitoring in Project Site

(PM2.5, PM_{10}, SO_2, NOx)

Period: December 2020 to February 2021				Location: AQ 2 (Project Site)	
Parameter		**PM2.5 (µg/m3)**	**PM10 (µg/m3)**	**SO_2 (µg/m3)**	**Nox (µg/m3)**
S.No	**Date**	**Gravimetric**	**IS:5182:Pt-23**	**IS:5182:Pt-2**	**IS:5182:Pt-6**
1	01.12.20	19.2	58.2	5.6	18.9
2	03.12.20	18.6	49.3	6.6	19.1
3	11.12.20	21.5	50.4	7.2	20.4
4	13.12.20	20.6	53.2	5.2	19.5
5	17.12.20	17.8	49.7	8	18.7
6	19.12.20	19.5	50.8	7.7	17.6
7	27.12.20	18.6	52.4	5.4	18.5
8	29.12.20	20.2	53.1	7.2	18.9
9	02.01.21	21.4	53.6	6.6	19.4
10	04.01.21	19.5	56.7	6.2	19.6
11	12.01.21	18.2	55.7	5.8	18.7
12	14.01.21	19.6	53.8	6.5	18.4
13	18.01.21	20.2	54.2	5.2	19.1
14	20.01.21	21.6	53.9	5.5	20.1
15	28.01.21	22.2	52.8	6.7	19.2
16	30.01.21	24.6	54.2	8	18.8
17	01.02.21	21.5	49.1	7.4	17.1
18	03.02.21	22.8	50.2	7.6	17.5
19	11.02.21	21.6	51.2	6.8	18.2
20	13.02.21	20.5	45.6	6.9	19.1
21	17.02.21	21.2	47.2	5.8	17.6
22	19.02.21	19.6	46.6	5.4	16.9
23	26.02.21	18.2	46.9	5.6	17.8
24	28.02.21	17.6	47.1	6.2	18.6
Minimum		**17.6**	**45.6**	**5.2**	**16.9**
Maximum		**24.6**	**58.2**	**8.0**	**20.4**
Average		**20.3**	**51.5**	**6.5**	**18.7**
98 Percentile		**23.8**	**57.5**	**8.0**	**20.3**
NAAQS, For 24 hourly monitoring		**60**	**100**	**80**	**80**

Table-3.3 (c): Ambient Air Quality Monitoring in Parol Village

(PM2.5, PM_{10}, SO_2, NOx)

Period: December 2020 to February 2021				Location: AQ 3 (Parol)	
Parameter		PM2.5 (µg/m3)	PM10 (µg/m3)	SO_2 (µg/m3)	Nox (µg/m3)
S.No	Date	Gravimetric	IS:5182:Pt-23	IS:5182:Pt-2	IS:5182:Pt-6
1	01.12.20	22.5	45.5	5.5	11.8
2	03.12.20	21.8	50.2	5.4	12.2
3	11.12.20	20.6	52.5	5.2	13.2
4	13.12.20	22.5	43.1	5.7	9.8
5	17.12.20	23.3	50.6	5.5	10.2
6	19.12.20	21.8	52.5	5.0	11.2
7	27.12.20	19.8	36.2	5.2	12.6
8	29.12.20	20.6	47.5	5.6	10.6
9	02.01.21	13.2	49.2	5.5	9.8
10	04.01.21	12.4	50.2	5.2	11.6
11	12.01.21	21.5	47.8	5.3	10.2
12	14.01.21	22.5	46.2	5.5	9.8
13	18.01.21	23.0	44.5	5.4	10.2
14	20.01.21	20.8	50.5	5.6	11.6
15	28.01.21	17.6	51.2	5.2	12.4
16	30.01.21	16.8	50.6	5.7	13.2
17	01.02.21	17.0	52.5	5.2	10.8
18	03.02.21	16.5	48.2	5.0	9.6
19	11.02.21	19.0	47.5	5.5	7.3
20	13.02.21	18.2	49.2	5.4	10.8
21	17.02.21	20.6	50.2	5.2	11.3
22	19.02.21	21.5	47.8	5.5	12.5
23	26.02.21	22.3	46.2	5.6	10.4
24	28.02.21	23.0	44.5	5.0	9.6
Minimum		**12.4**	**36.2**	**5.0**	**7.3**
Maximum		**23.3**	**52.5**	**5.7**	**13.2**
Average		**20.0**	**48.1**	**5.4**	**10.9**
98 Percentile		**23.2**	**52.5**	**5.7**	**13.2**
NAAQS, For 24 hourly monitoring		**60**	**100**	**80**	**80**

Table-3.3 (d): Ambient Air Quality Monitoring in Harsila Village

(PM2.5, PM_{10}, SO_2, NOx)

Period: December 2020 to February 2021				Location: AQ 4 (Harsila)	
Parameter		**PM2.5 (µg/m3)**	**PM10 (µg/m3)**	**SO_2 (µg/m3)**	**Nox (µg/m3)**
S.No	**Date**	**Gravimetric**	**IS:5182:Pt-23**	**IS:5182:Pt-2**	**IS:5182:Pt-6**
1	01.12.20	20.7	40.8	5.3	10.5
2	03.12.20	19.5	44.6	5.2	9.2
3	11.12.20	18.2	35.5	5.1	11.6
4	13.12.20	16.6	37.8	5.4	13.5
5	17.12.20	15.2	39.0	5.0	14.0
6	19.12.20	14.6	40.8	5.2	14.1
7	27.12.20	14.3	45.2	5.3	11.6
8	29.12.20	15.8	44.6	5.2	12.5
9	02.01.21	16.2	42.3	5.1	12.0
10	04.01.21	21.3	37.8	5.2	9.8
11	12.01.21	20.6	40.2	5.3	11.2
12	14.01.21	19.8	41.6	5.0	12.6
13	18.01.21	18.2	43.2	5.3	14.0
14	20.01.21	21.0	45.2	5.2	13.8
15	28.01.21	17.6	44.8	5.4	11.8
16	30.01.21	15.5	41.6	5.0	12.5
17	01.02.21	16.8	40.2	5.2	13.6
18	03.02.21	17.2	34.5	5.1	12.2
19	11.02.21	18.5	36.8	5.4	10.2
20	13.02.21	20.2	44.2	5.3	9.8
21	17.02.21	21.0	45.0	5.2	10.2
22	19.02.21	21.3	39.7	5.1	11.5
23	26.02.21	19.7	36.4	5.0	10.8
24	28.02.21	17.2	40.7	5.2	9.6
Minimum		**14.3**	**34.5**	**5.0**	**9.2**
Maximum		**21.3**	**45.2**	**5.4**	**14.1**
Average		**18.2**	**40.9**	**5.2**	**11.8**
98 Percentile		**21.3**	**45.2**	**5.4**	**14.1**
NAAQS, For 24 hourly monitoring		**60**	**60**	**100**	**80**

Table-3.3 (e): Ambient Air Quality Monitoring in Bilounsera Village

(PM2.5, PM_{10}, SO_2, NOx)

Period: December 2020 to February 2021				Location: AQ 5 (Bilounsera)	
Parameter		**PM2.5 (µg/m3)**	**PM10 (µg/m3)**	**SO_2 (µg/m3)**	**Nox (µg/m3)**
S.No	**Date**	**Gravimetric**	**IS:5182:Pt-23**	**IS:5182:Pt-2**	**IS:5182:Pt-6**
1	01.12.20	22.6	58.4	7.6	17.4
2	03.12.20	20.8	58.6	8.5	18.7
3	11.12.20	21.4	58.3	8.1	18.2
4	13.12.20	20.5	57.1	7.6	17.5
5	17.12.20	22.3	56.5	7.5	17.1
6	19.12.20	21.6	58.2	7.9	16.8
7	27.12.20	20.6	57.5	8.1	16.5
8	29.12.20	21.5	56.2	7.4	15.6
9	02.01.21	25.8	54.6	6.5	15.1
10	04.01.21	20.2	54.8	6.9	15.3
11	12.01.21	19.9	53.7	7.2	16.2
12	14.01.21	21.6	53.1	7.1	15.8
13	18.01.21	20.2	53.6	6.5	15.2
14	20.01.21	18.8	52.5	6.7	14.9
15	28.01.21	22.3	53.6	7.2	15.2
16	30.01.21	21.5	57.1	7.5	15.8
17	01.02.21	24.7	56.3	6.9	16.2
18	03.02.21	20.2	55.7	8.1	15.7
19	11.02.21	22.6	58.3	6.2	14.5
20	13.02.21	21.3	58.7	6.7	14.9
21	17.02.21	25.5	59.3	7.2	15.2
22	19.02.21	22.6	60.1	7.5	15.7
23	26.02.21	23.4	60.7	8.3	16.7
24	28.02.21	22.8	59.7	7.5	16.3
Minimum		**18.8**	**52.5**	**6.2**	**14.5**
Maximum		**25.8**	**60.7**	**8.5**	**18.7**
Average		**21.9**	**56.8**	**7.4**	**16.1**
98 Percentile		**25.7**	**60.4**	**8.4**	**18.5**
NAAQS, For 24 hourly monitoring		**60**	**100**	**80**	**80**

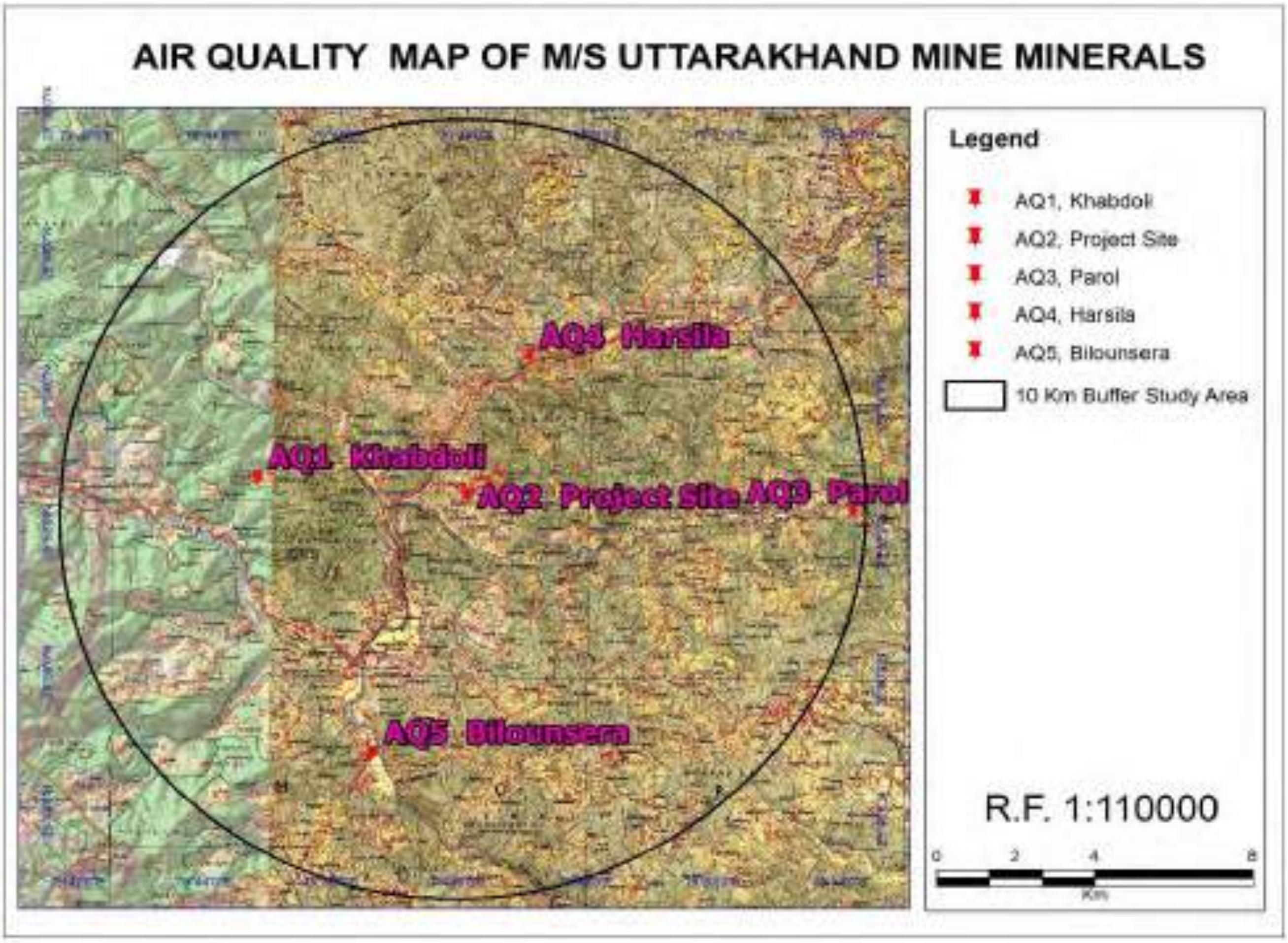

Figure 3.3 Ambient Air Quality Monitoring Locations

Photograph of Air Monitoring near Project Site

Near Project Site

3.5.3 Baseline Scenario

a) Suspended Particulate Matter (PM10)

Suspended particulate matter in general terms is the particulate matter in suspension in ambient air. It includes dust and smoke particles etc. In general some of the important sources of suspended particulate matter are mines. The following sources of suspended particulate matter in the study area are identified:

- Emission due to vehicular movement
- Dust generation from mining operations

The minimum and maximum level of PM_{10} recorded within the study area was in the range of 34.5 µg/m^3 to 60.7 µg/m^3 with the 98th percentile ranging between 45.2 µg/m^3 to 60.42 µg/m^3.

The 24 hourly average values of PM_{10} were compared with the National Ambient Air Quality Standards (NAAQS) and found that all sampling stations recorded in the study area are within the applicable limits i.e., 100 µg/m^3 for PM_{10} in Industrial, Residential, Rural and other areas.

b) Particulate Matter (PM2.5)

Fine particulate matter in general terms is the particulate matter in suspension in ambient air. It includes dust, smoke etc. In general some of the important sources of suspended particulate matter are mines. The following sources of suspended particulate matter in the study area are identified:

- Emission due to vehicular movement
- Dust generation from mining operations

The minimum and maximum level of $PM_{2.5}$ recorded within the study area was in the range of 12.4 µg/m^3 to 28.3 µg/m^3 with the 98th percentile ranging between 21.3 µg/m^3 to 28.16 µg/m^3.

The 24 hourly average values of $PM_{2.5}$ were compared with the National Ambient Air Quality Standards (NAAQS) and found that all sampling stations recorded in the study area are within the applicable limits i.e., 60 µg/m^3 for $PM_{2.5}$ in Industrial, Residential, Rural and other areas.

c) Sulphur Dioxide (SO2)

Sulphur dioxide gas is an inorganic gaseous pollutant. Sulphur dioxide emissions are expected to be emitted wherever combustion of any fuel containing Sulphur takes place. The Sulphur in the fuel will combine with oxygen to form Sulphur dioxide. The following sources of Sulphur dioxide in the study area are identified:

- Emissions from domestic/consumption of fuel (coal, diesel, etc)

Sulphur dioxide in atmosphere is significant because of its toxicity; Sulphur dioxide is capable of producing illness and lung injury. Further it can combine with water in the air to form toxic acid aerosols that can corrode metal surfaces, fabrics and the leaves of plants. Sulphur dioxide is an irritant to the eyes and respiratory system. Excessive exposure to Sulphur dioxide causes bronchial asthma and other breathing related diseases as it affects the lungs.

The minimum and maximum concentration of SO2 recorded within the study area was 5.0 to 8.5 µg/m^3 with the 98th percentile ranging between 5.4 µg/m^3 to 8.4 µg/m^3.

The 24 hourly average values of SO2 were compared with the National Ambient Air Quality Standards (NAAQS) and it was found that all sampling stations recorded values are below the applicable limits 80 µg/m^3 for Industrial, Residential, Rural and other areas.

d) Nitrogen Dioxide (NO2)

The important sources of oxides of Nitrogen are from utilities and auto exhaust due to vehicular movement in mine lease area. The following sources of oxides of nitrogen in the study area are identified.

- Emissions from field burning of coal.
- Emissions from vehicular movements in the study area.

Oxides of Nitrogen in the presence of sunlight will undergo reactions with a number of organic compounds to produce all the effects associated with photochemical smog. The minimum and maximum level of NO2 recorded within the study area was in the range of was 5.7 µg/m^3 to 20.4 µg/m^3 with the 98th percentile ranging between 13.2 µg/m^3 to 20.2 µg/m^3.

The 24 hourly average values of NO2 were compared with the National Ambient Air Quality Standards (NAAQS) and it was found that all sampling stations recorded values are below the applicable limits 80 µg/m^3 for Industrial, Residential, Rural and other areas.

3.6 NOISE ENVIRONMENT

Noise is one of the most undesirable and unwanted by-products of our modern life style. It may not seem as insidious or harmful as air and water pollutants but it affects human health and well-being and can contribute to deterioration of human well-being in general and can cause neurological disturbances and physiological damage to the hearing mechanism in particular. It is therefore, necessary to measure both the quality as well as the quantity of noise in and around the proposed site.

3.6.1 Source of Noise

The main sources of noise in the study area are domestic activities, industrial activities and vehicular traffic. The main occupation of the villagers in the study area is agriculture and business.

3.6.2 Noise Level in the Study Area

The baseline noise levels have been monitored at 5 locations, one in core zone and four within the study zone twice a week during winter period, using a sound level meter and noise level measurement locations were identified for assessment of existing noise level status, keeping in view the land use pattern, industrial area, Silence Zone, residential areas in villages etc., if available within 10 km radius of the study area. The day levels have been monitored during 6.00 AM to 10.00 PM and night noise levels, during 10.00 PM to 6.00 AM. The noise monitoring stations are shown in **Figure 3.4** and represented in **Table 3.4**. The results are presented in **Table 3.5**.

Table 3.4: Noise Level Monitoring Stations in the Study Area

S. No.	Location Name	Direction	Distance from the project site (in km)
NQ1	Khabdoli	5.1	West
NQ2	Project Site	0	NA
NQ3	Parol	8.9	East
NQ4	Harsila	3.39	NNW
NQ5	Bilounsera	7.25	South

Table 3.5: Leq Noise Level in the Study Area (During Day and Night) (Jan 2021)

Location Code	Noise levels dB(A), Day (Leq)	Noise levels dB(A) Night, (Leq)	Noise Limits in dB(A), Leq Day Time	Noise Limits in dB(A), Leq Night Time	Area
NQ1	50.6	42.3	**75**	**70**	Residential
NQ2	62.3	55.7	**65**	**55**	Mine Site (Industrial)
NQ3	51.8	39.6	**55**	**45**	Residential
NQ4	49.2	40.4	**55**	**45**	Residential
NQ5	52.6	38.3	**50**	**40**	Residential

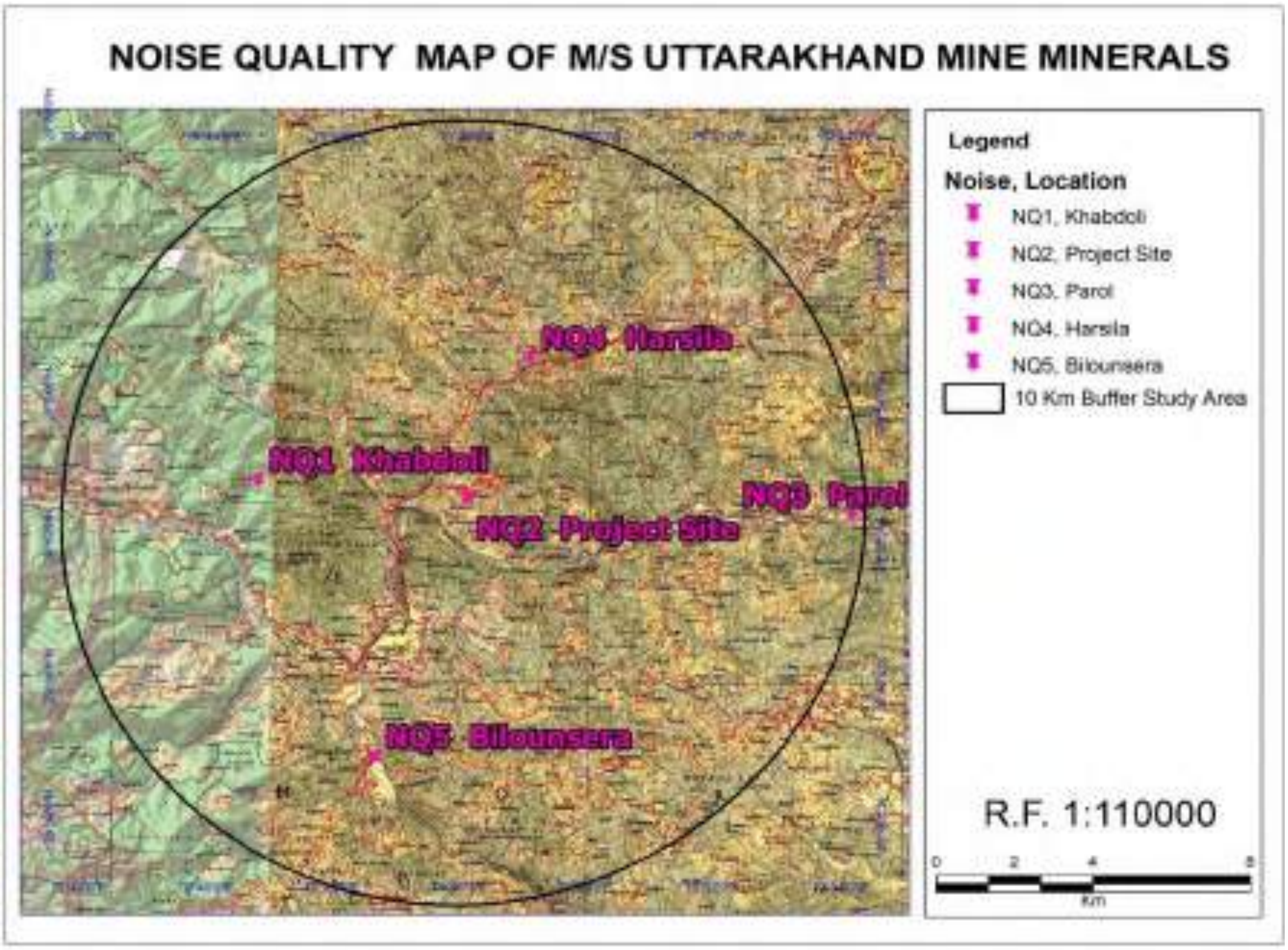

Figure 3.4: Ambient Noise Level Monitoring Locations

3.6.3 Ambient Noise Standards

Ministry of Environment, Forest and Climate Change (MoEF&CC) has notified the noise standards vide gazette notification dated February 14, 2000 for different zones under the Environment Protection Act (1986). These standards are given in **Table-3.6**

Table 3.6: Ambient Quality Standards in respect of Noise

Area Code	Category of Area	Noise dB (A) Leq	
		Daytime*	Night time*
A	Industrial Area	75	70
B	Commercial Area	65	55
C	Residential Area	55	45
D	Silence Zone	50	40

Note:

1. Daytime is from 6.00am to 10.00 pm and Nighttime is from 10.00 pm to 6.00 am.
2. Silence zone is defined as area up to 100 meters around premises of hospitals, educational institutions and courts. Use of vehicle hours, loud speakers and bursting of crackers are banned in these zones.

3.6.4 Baseline Scenario

The values of noise observed in some of the areas are primarily owing to vehicular traffic and other anthropogenic activities. Assessment of average logarithm night time Leq (Ln) varies from 38.3 to 55.7 dB (A) and the average logarithm daytime Leq (Ld) varies from 49.2 to 62.3 dB (A) within the study area.

The status of noise quality within the 10 km zone of the study area is, therefore, within the MoEF&CC standards.

Noise Monitoring at Project Site

Project Site

3.7 WATER ENVIRONMENT

3.7.1 Water Quality

Water quality assessment is one of the essential components of EIA study. Such assessment helps in evaluating the existing health of water body and suggesting appropriate mitigation measures to minimize the potential impact from development projects. Water quality of ground water has been studied in order to assess proposed water-uses in dust suppression, drinking and green belt watering purpose.

The water quality within the study area was monitored during the study period. The water samples were collected once in month. The water sampling locations marked within the study are presented in **Table 3.7** and the result of the monitoring and analysis are presented in the **Table 3.8 and Figure 3.5A, 3.5B shows** the Water Quality Monitoring Locations marked within the Study Area.

Table 3.7: Location of Water Sampling Sites

S. No.	Location Name	Direction	Distance from the project site (in km)
GWQ1	Khabdoli	5.1	West
GWQ2	Project Site	0	NA
GWQ3	Parol	8.9	East
GWQ4	Harsila	3.39	NNW
GWQ5	Bilounsera	7.25	South
SWQ1	Upstream (Saryu River)	3.2	North
SWQ2	Downstream (Saryu River)	7.14	South

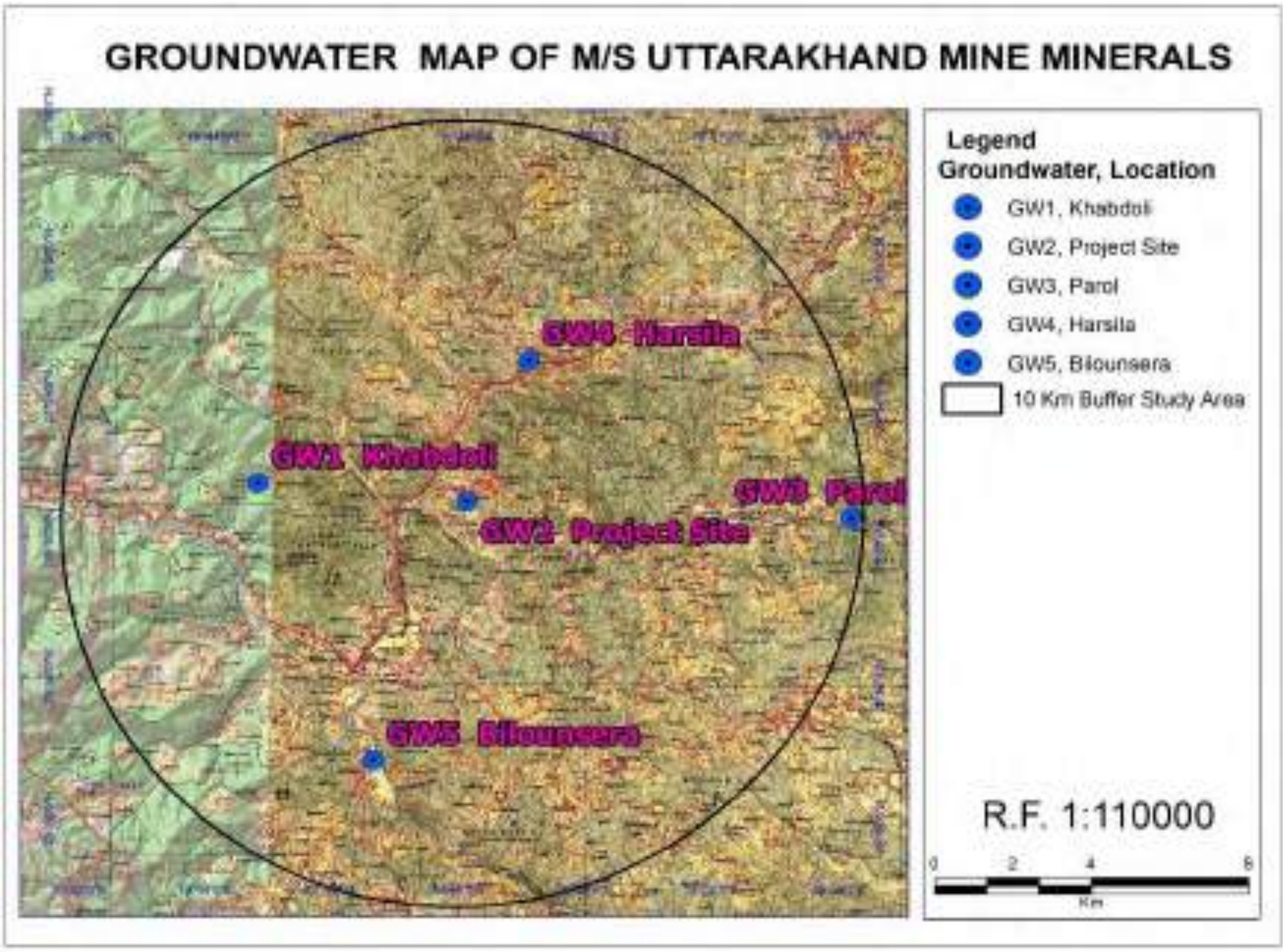

Figure 3.5A: Location Map of Ground Water Sampling Sites

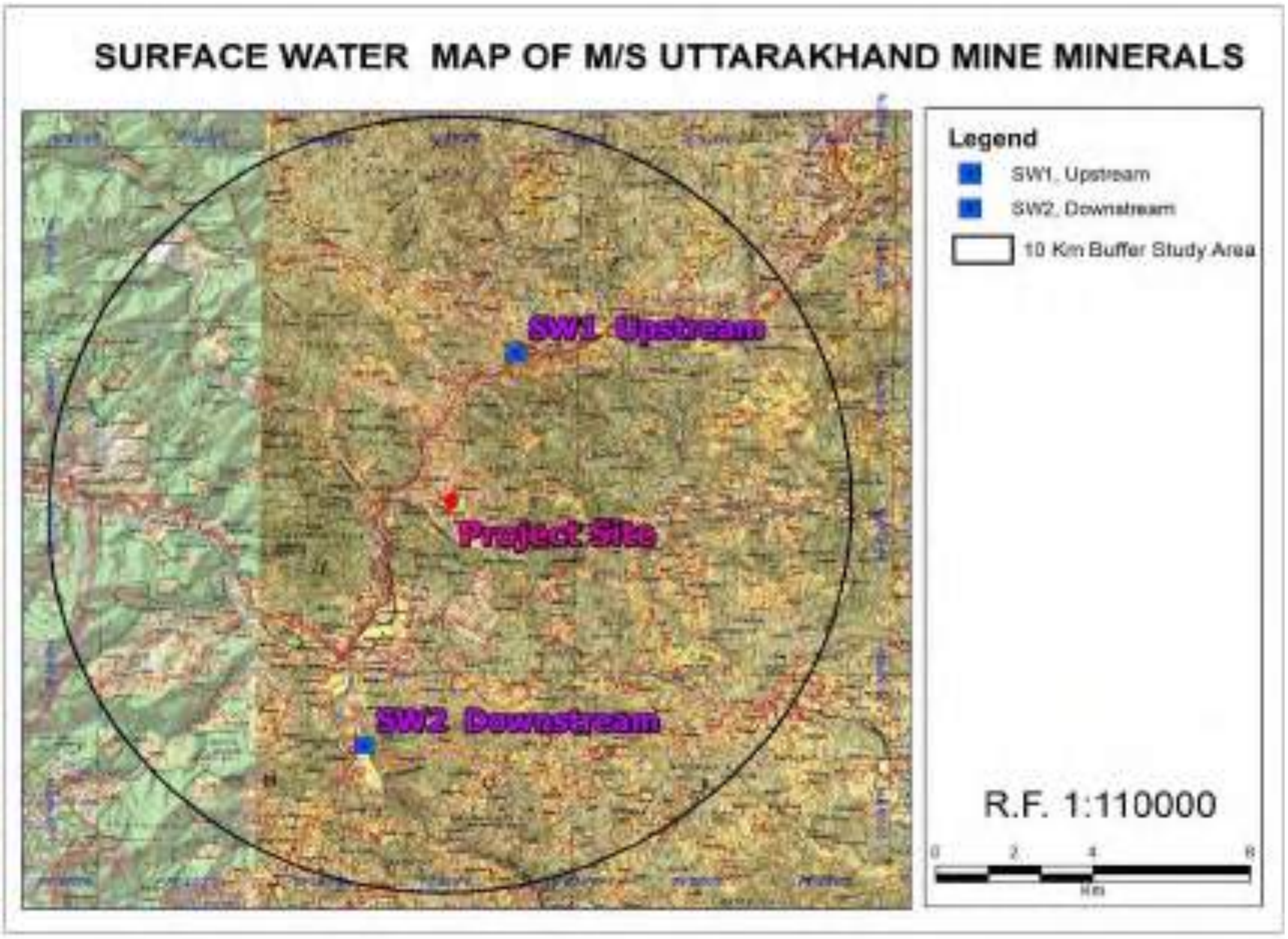

Figure 3.5B: Location Map of Surface Water Sampling Sites

Table 3.8: Water Quality during the month of Jan 2021

S.No	Parameter	Limit (as per IS:10500:2012)		Unit	GW1	GW2	GW3	GW4	GW5	SW 1	SW2
		Desirable Limit	Permissible		Khabdoli	Project Site	Parol	Harsila	Bilounsera	U/S Saryu	D/S Saryu River
1	Temperature (^{0}C)	(^{0}C)	-	-	8	7	8	7	9	10	9
2	pH	-	6.5-8.5	No	7.86	7.48	7.36	7.44	7.45	7.28	7.37
3	Electrical Conductivity	Microm/ho	-	-	755.16	768.2	412.36	425.22	392.6	367.18	368.12
4	TDS	mg/l	500	2000	413.34	390.6	205.16	210.22	196.4	186.98	190.16
5	TSS	Mg/l	-	-	BDL	BDL	0.41	BDL	BDL	BDL	BDL
6	Dissolved Oxygen	mg/l			4.8	3.8	5.6	4.2	3.8	3.6	3.8
7	Alkalinity as ($CaCO_3$)	mg/l	200	600	389.24	386.7	216.16	208.14	204.3	204.12	206.5
8	Total Hardness (as	mg/l	200	600	288.2	248.6	182.44	205.32	192.5	187.14	189.12
9	BOD (at 27^{0}C 3-	mg/l	-	-	BDL	BDL	BDL	BDL	BDL	6.5	7
10	COD	mg/l	-	-	BDL	BDL	5.5	BDL	BDL	12	14
11	Nitrate (as NO_3)	mg/l	45	No	0.24	0.15	0.66	0.12	22.6	0.37	0.4
12	Chloride (as Cl)	mg/l	250	1000	28	47	12.6	20.5	17.5	16.8	17.9
13	Phosphates	mg/l	-	-	0.04	0.03	0.03	0.06	0.08	0.11	0.12
14	Sulphate (as SO_4)	mg/l	200	400	58.7	40.8	42.3	38.6	46.2	41.8	42.6
15	Sodium (as Na)	mg/l	-	-	42.7	58.2	42.5	40.2	36.4	34	35.2
16	Potassium (as K)	mg/l	-	-	2.5	3.9	2.7	3	2.8	2.4	2.6
17	Calcium (as $CaCO_3$)	mg/l	75	200	56.8	50.4	55.4	48.2	46.5	46.4	45.5
18	Magnesium (as $CaCO_3$)	mg/l	30	100	227	38.2	32.6	38.6	30.7	25.2	26.8

19	Silica	mg/l	-	-	33.2	27.6	32.5	30.5	35.8	43.8	50.6
20	Oil & Grease	mg/l	-	-	<1.0	<1.00	<1.00	<1.00	<1.01	<1.02	<1.03
21	Residual Sodium	mg/l	-	-	116	70.8	72	78	62.4	51	52
22	Lead (as Pb)	mg/l	0.01	No	<0.01	<0.01	<0.01	<0.01	<0.01	<0.01	<0.01
23	Arsenic (as As)	mg/l	0.01	0.05	<0.01	<0.01	<0.01	<0.01	<0.01	<0.01	<0.01
24	Mercu22ry (as Hg)	mg/l	0.001	No Relaxatio	<0.001	<0.001	<0.001	<0.001	<0.001	<0.001	<0.001
25	Cadmium (as Cd)	mg/l	0.003	No Relaxatio	<0.001	<0.001	<0.001	<0.001	<0.001	<0.001	<0.001
26	Chromium (as Cr6+)	mg/l	0.05	No	<0.001	<0.01	<0.01	<0.01	<0.01	<0.01	<0.01
27	Total Chromium (as	mg/l	0.05	No	<0.01	<0.04	<0.05	<0.05	<0.05	<0.05	<0.05
28	Copper (as Cu)	mg/l	0.05	1.5	<0.05	<0.05	<0.05	<0.05	<0.05	<0.05	<0.05
29	Zinc (as Zn)	mg/l	5	15	0.18	0.16	0.003	0.12	0.18	0.21	0.24
30	Iron (as Fe)	mg/l	0.3	1	0.86	0.7	0.03	0.78	0.74	0.73	0.75
Bacteriological Parameter											
1	Fecal Coliform	Shall not be detectable		MPN/ 100ml	Absent	Absent	Absent	Absent	Absent	108	115
2	Total Coliform	Shall not be detectable		MPN/ 100ml	Absent	Absent	Absent	Absent	Absent	280	300

3.7.2 Sampling Frequency and Sampling Techniques

Parameters for analysis of water quality were selected based on the utility of the particular source of water as per MoEF&CC guidance. Hence quality of ground water was compared with IS: 10500: 2012 for drinking purposes. Surface water quality was monitored for parameters as per Methods of Monitoring & Analysis published by CPCB and it was rated according to the CPCB Water Quality Criteria against A, B, C, D & E class of water. Water samples were collected as Grab water sample from sampling location. The samples were analyzed as per standard procedure / method given in IS: 3025 (Revised Part) and standard method for examination of water and wastewater Ed. 21st, published jointly APHA, AWWA and WPCF.

The surface water quality is compared with CPCB water quality criteria mentioned in **Table 3.9** below:

Table 3.9: Water Quality Criteria as per Central Pollution Control Board

Designated-Best-Use	Class of water	Criteria
Drinking Water Source without conventional treatment but after disinfection	A	Total Coliforms Organism MPN/100ml shall be 50 or less pH between 6.5 and 8.5 Dissolved Oxygen 6mg/l or more Biochemical Oxygen Demand 5 days 20°C 2mg/l or less
Outdoor bathing (Organized)	B	Total Coliforms Organism MPN/100ml shall be 500 or less; pH between 6.5 and 8.5; Dissolved Oxygen 5mg/l or more Biochemical Oxygen Demand 5 days 20°C 3mg/l or less
Drinking water source afterconventional treatment and disinfection	C	Total Coliforms Organism MPN/100ml shall be 5000 or less; pH between 6 to 9; Dissolved Oxygen 4mg/l or more Biochemical Oxygen Demand 5 days 20°C 3mg/l or less
Propagation of Wild life and Fisheries	D	pH between 6.5 to 8.5 Dissolved Oxygen 4mg/l or more Free Ammonia (as N) 1.2 mg/l or less
Irrigation, Industrial Cooling, Controlled Waste disposal	E	pH between 6.0 to 8.5 Electrical Conductivity at 25°C micro mhos/cm Max.2250 Sodium absorption Ratio Max. 26 Boron Max. 2mg/l
	Below-E	Not Meeting A, B, C, D & E Criteria

Water Sampling at Parol Village

Village - Parol Location

3.7.3 Result & Conclusion:

- The pH limit fixed for drinking water samples as per IS-10500:2012 standards is 6.5 to 8.5 beyond this range the water will affect the mucus membrane or water supply system. During the study period, the pH was varying for ground water from 7.36 to 7.86 and the surface water are 7.28 to 7.37. The pH values for all the samples collected in the study area during study period were found to be within the limits.
- The desirable limit for total dissolved solids as per IS-10500 Standards is 500 mg/l whereas the permissible limits in absence of alternate source is 2000 mg/l, beyond this palatability decreases and may cause gastro intestinal irritation. In ground water samples collected from the study area, the total dissolved solids in ground water are varying from 196.4 mg/l to 413.34 mg/l whereas in surface water varying from 186.98 mg/l to 190.1 mg/l. The TDS of the samples were within the desirable limit and within the permissible limit of 2000 mg/l.
- The desirable limit for chlorides is 250 mg/l as per IS-10500 Standards whereas, permissible limit of the same is 1000 mg/l beyond this limit taste, corrosion and palatability are affected. The chloride level in the ground water samples collected in the study area were ranging from 12.6 mg/l to a maximum of 47 mg/l, in surface water samples 16.8 mg/l to 17.9 mg/l. The chloride samples are within the desirable limits.
- The desirable limit as per IS-10500:2012 standards for hardness is 200 mg/l whereas the permissible limit for the same is 600 mg/l beyond this limit encrustation in water supply structure and adverse effects on domestic use will be observed. In

the ground water samples collected from the study area, the hardness were varying from 182.44 mg/l to 288.2 mg/l, while in surface water samples 187.14 mg/l to 189.12 mg/l.

Overall all the samples collected from the study area were found to be fit for consumption, Most of ground water samples are well within the permissible limits, as per IS-10500:2012. Most of the heavy metals in all samples are below detectable limits.

Comparing the values of pH, DO, BOD and total coliforms with 'Use based classification of surface waters' published by Central Pollution Control Board; it can be seen that all the analyzed surface waters can be compared with class 'B' and can be used as Outdoor bathing (Organized).

3.8 SOIL CHARACTERISTICS

The composite soil samples were collected from site and the study area and were analyzed for characterization. The locations of the monitoring sites are depicted in **Figure 3.6** and given in **Table 3.10** Showing Soil Sample Collection Points marked within the Study Area.

3.8.1 Methodology

The soil samples were collected in the month of **Jan 2021.** Soil samples were collected from 8 locations. The samples were filled in polythene bags, labeled in the field with number and site name and sent to laboratory for analysis. The test results are given in **Table-3.11**.

Particulars	Details
Frequency	One grab sample from each station once during the Study Period
Methodology	Composite grab samples of the topsoil were collected from 3m depth, and mixed to provide a representative sample for analysis. They were stored in airtight Polythene Bags and analyzed at the laboratory

Table 3.10: Soil Sample Collection Points

S. No.	Location Name	Direction	Distance from the project site (in km)
SQ1	Khabdoli	5.1	West
SQ2	Project Site	0	NA
SQ3	Parol	8.9	East
SQ4	Harsila	3.39	NNW
SQ5	Bilounsera	7.25	South

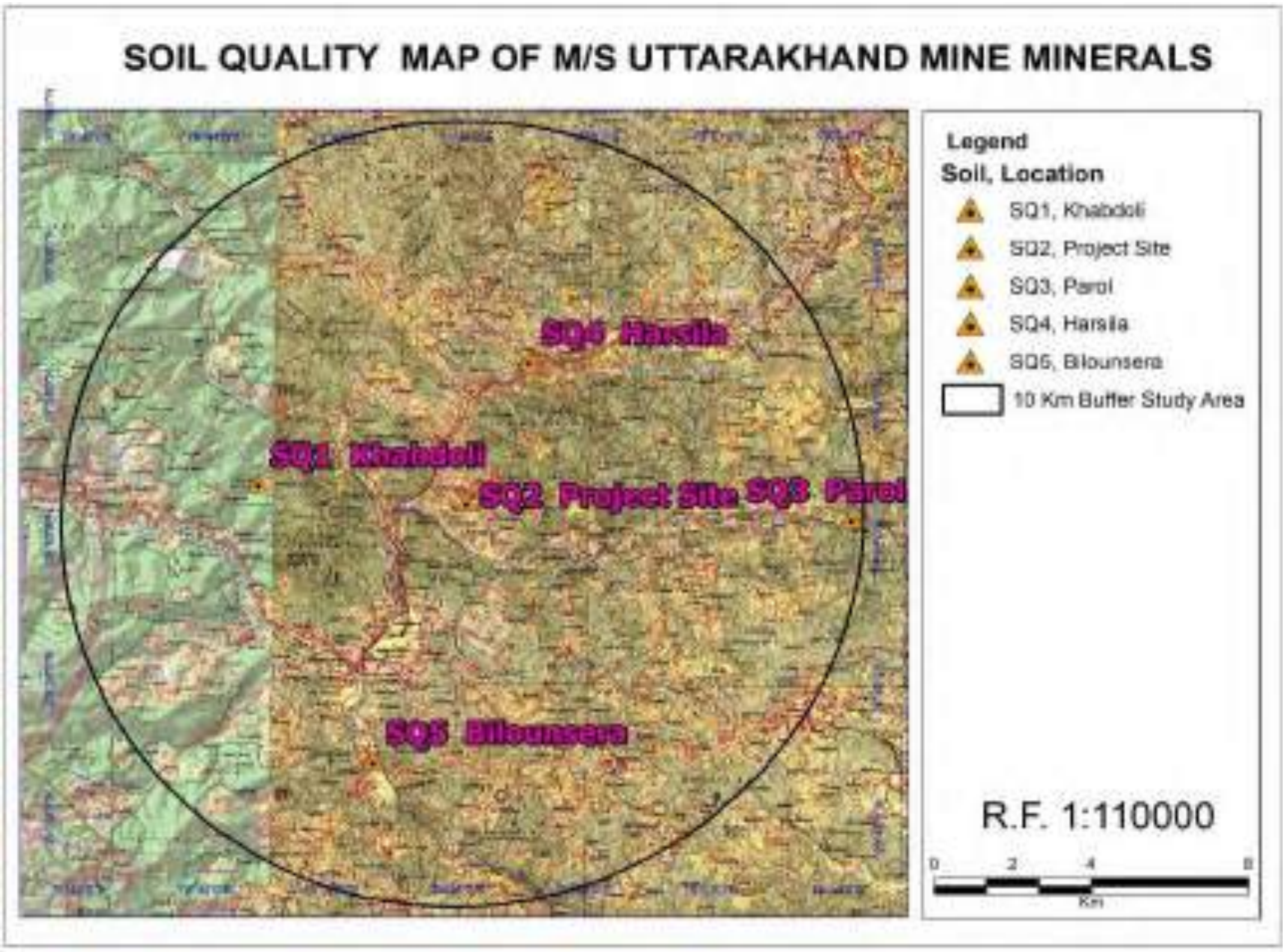

Figure 3.6: Location Map of Soil Sampling Sites

Photograph of Soil Sampling

Near Project Site

Table 3.11: Physiochemical Properties of Soil (Jan 2021)

S.No.	Parameter	Unit	SQ-1	SQ-2	SQ-3	SQ-4	SQ-5
1.	pH(1:2 suspension)	µmhos/c	7.82	7.58	7.76	7.88	7.36
2.	Electrical Conductivity at 25°C	mg/kg	340.26	260.18	220.12	280.4	220.8
3.	Calcium (as Ca)	mg/kg	480.1	422.5	400.3	390.8	385.5
4.	Magnesium(as Mg)	% by	28.2	30.8	35.42	38.1	35.2
5.	Organic Matter	mg/kg	0.46	0.57	0.38	0.26	0.28
6.	Potassium(as K)	% by	90.2	86.8	94.62	83.1	88.2
7	Water holding	Mq/100/g	26.5	18.4	28.7	25.6	23.5
8.	Porosity	-	40.24	36.5	37.6	34.5	32.4
9.	Texture	% by	Sandy	Sandy	Sandy	Sandy	Sandy
10.	Sand	% by	57.6	55.2	60	65.6	62
11.	Clay	% by	22.8	26.2	24.1	18	28
12.	Silt	mg/100g	19.6	18.6	15.9	16.4	10
13.	Sodium	%By	190.2	205	180.1	200.08	192.2
14.	Sodium Absorption	mg/100g	1.22	1.08	1.34	1.14	1.14
15.	Nitrogen	mg/kg	0.05	0.02	0.08	0.09	0.08
16.	Phosphorus	grm/cc	0.8	0.41	0.64	0.86	0.85
17.	Bulk Density	mm/hr	1.3	1.42	1.58	1.2	1.5
18.	Infiltration Rate	%	13	10	9	12	11
19.	Moisture	mg/1000	15.3	16	22.4	17.1	16.2
20.	Sulphates	mg/kg	55.2	60.2	48.6	51.6	56.2
21.	Available Sulphur(as	mg/100g	22.6	21.2	28.36	25.78	22.12
22.	Available Manganese	mg/kg	2.14	1.6	1.74	1.06	2.42
23.	Available Iron (as Fe)	mg/kg	46.4	36.12	36.28	41.26	38.2
24.	Sodium as Na		55.68	58.4	71.22	80.3	60.4

3.8.2 Results of Analysis of the Soil

Physical characteristics of soil were characterized through specific parameters viz bulk density, porosity, water holding capacity, pH, electrical conductivity and texture. Soil pH plays an important role in the availability of nutrients. Soil microbial activity as well as solubility of metal ions is also dependent on pH. In the study area, variations in the pH of the soil were found to be slightly basic 7.36 to 7.88. Electrical conductivity (EC) is a measure of the soluble salts and ionic activity in the soil. In the collected soil samples the conductivity ranged from 220.12 – 340.26 µmhos/cm.

The soils with low bulk density have favorable physical condition where as those with high bulk density exhibit poor physical conditions for agriculture crops.

3.9 LAND USE/LAND COVER MAPPING

➢ **Coordinates of the mine lease area**

Map with all corner coordinates of the mine lease area are super imposed on toposheet is shown in **Figure-3.7**.

To assess the land use pattern surrounding the 10 km radius of the site, a detailed study was carried out. The land use pattern study reveals that the 10 km environs is predominantly forest and agriculture area. The land use details are given in **Table-3.12.**

Table 3.12: Land use of the study area

Sr. No.	Particulars	Percentage
1	Settlements	4.2
2	Water bodies	3.55
3	Barren land	3.92
4	Crop land	10.3
5	forest area	78.03
	Total	**100.00**

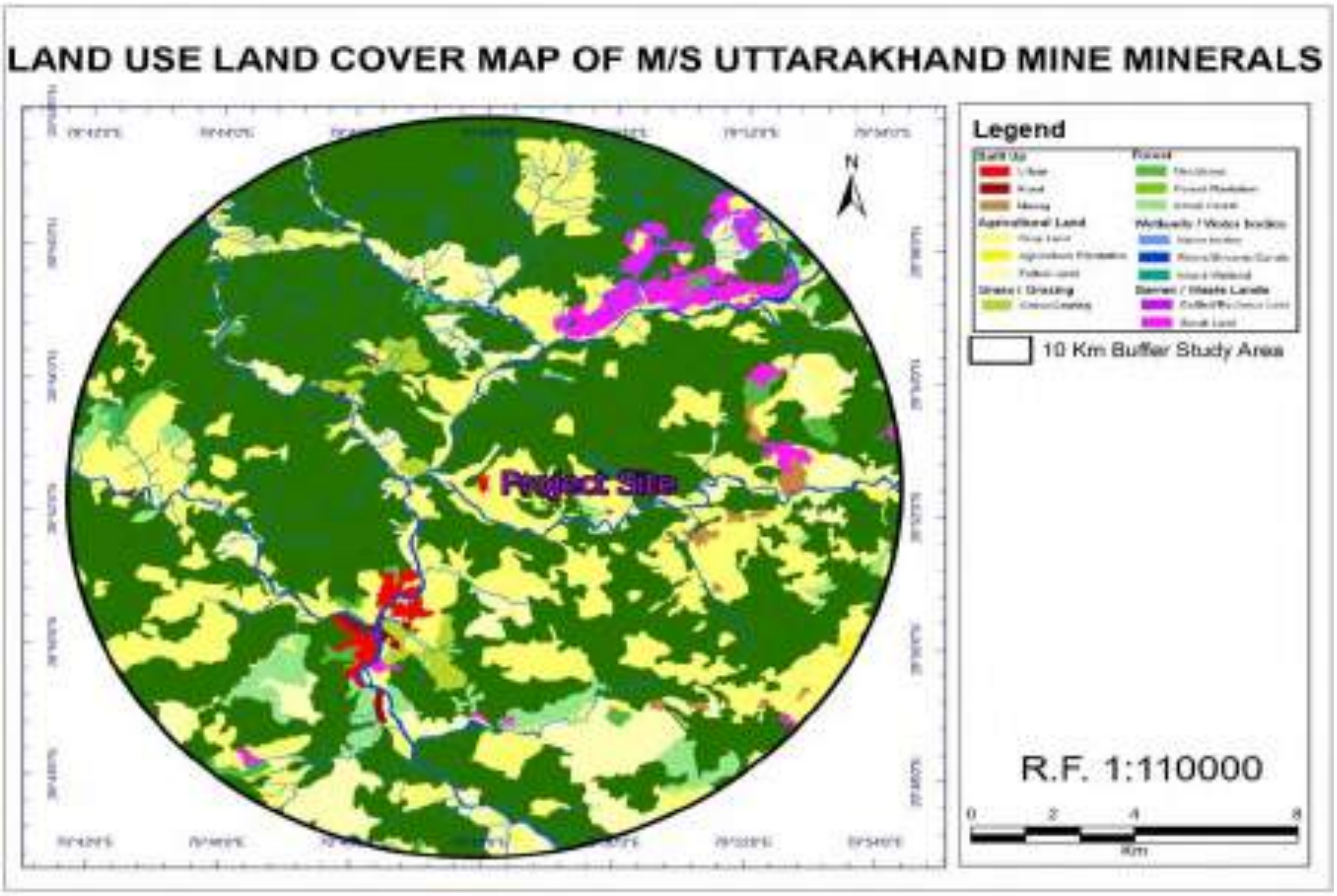

Figure 3.7 Land use delineation of 10 km radius area

3.10 TRAFFIC STUDY

Traffic study is carried out by understanding the existing carrying capacity of the road in the vicinity of site and flow towards State highway in the area. Then depending on the capacity of the mine, the number of trucks that will be added to the present scenario will be compared to the carrying capacity as recommended by Indian Road Congress (IRC). The existing volume of traffic and, the Level of Service are given in **Table-3.13 (i)** and shown in traffic density map as **Figure 3.8**.

Table 3.13 (i): Existing Traffic Scenario & LOS

Road	V (PCU/day)	C (PCU/day)	Existing V/C Ratio	LOS
Bageshwar – Dofar Dharamgarh Road	600	1100	0.54	B

V= Volume in PCU's/day & C= Capacity in PCU's/ day

During Mine operation

Total Capacity of mine	: 25,000 TPA
No. of working days	: 240 days
Total Capacity of mine/day	: 25,000 /240 = 104.16 tonnes/day
Truck Capacity	: 9 tonnes
No. of trucks deployed per day	: 104.16/9 = 12 trucks per day
No. of trucks deployed/day to & fro	: 12*2=24 trucks
Increase in PCU/day	: 54

The addition to traffic by the proposed project during its operation is given table below**:**

Table 3.13 (ii): Additional Traffic Scenario & LOS due to proposed project

Road	V	C	Modified V/C Ratio	LOS
Bageshwar – Dofar-Dharamgarh Road	654	1100	0.59	B

Figure 3.8: Transportation Route Map

From the above analysis it can be seen that the V/C ratio is likely to be changed to 0.59 on Bageshwar – Dofar – Dharamgarh Road with LOS remains "B" which is "Very Good" as per the classification. So the additional load on the carrying capacity of the concerned roads is not likely to have much significant adverse effect.

3.11 BIOLOGICAL ENVIRONMENT

Biological diversity comprises the variability of species, genus and ecosystems and is very crucial for maintaining the basic processes on which the life depends. Broadly it can be divided in to two types i.e. the floral diversity and faunal diversity. Conservation of the biodiversity is essential for the sustainable development as it not only provides the food, fodder and medicine but also contribute in improvement of essential environmental attributes like air, water, soil, etc.

Before starting any Environmental Impact Assessment study, it is necessary to identify the baseline of relevant environmental parameters which are likely to be affected as a result of operation of the proposed project. A similar approach has been adopted for conducting the study on Biological Environment for this Project. Both terrestrial and aquatic ecosystems have been studied to understand the biological environment.

3.11.1 Methodology for the study

Detailed survey was conducted to evaluate floral and faunal composition of the study area. Primary data on floral and faunal composition was recorded during site visit and secondary data was collected from the Forest department and published relevant literature. Inventory of flora and fauna has been prepared on the basis of collected data.

Field study period: The ecological survey has been conducted for one season. All data were collected in winter season (Dec, 2020 to Feb, 2021). The map showing the details of reserve forest within 10 km radius has been shown in **Figure 3.9.** The details are given as below:

Table 3.14: Mode of data collection & parameters considered during the survey

Aspect	Data	Mode of data collection	Parameters monitored
Terrestrial Ecology	Primary data collection	By conducting field survey	Floral and Faunal diversity
	Secondary data collection	From authentic sources like Range office and Forest Department of Uttarakhand and available published literatures	Floral and Faunal diversity and study of vegetation, forest type, importance etc.
Aquatic Ecology	Primary data collection	By conducting field survey	Floral and Faunal diversity
	Secondary data collection	From authentic sources like Range office and Forest Department of Uttarakhand and available published	Floral and Faunal diversity and study of vegetation, forest type, importance etc.

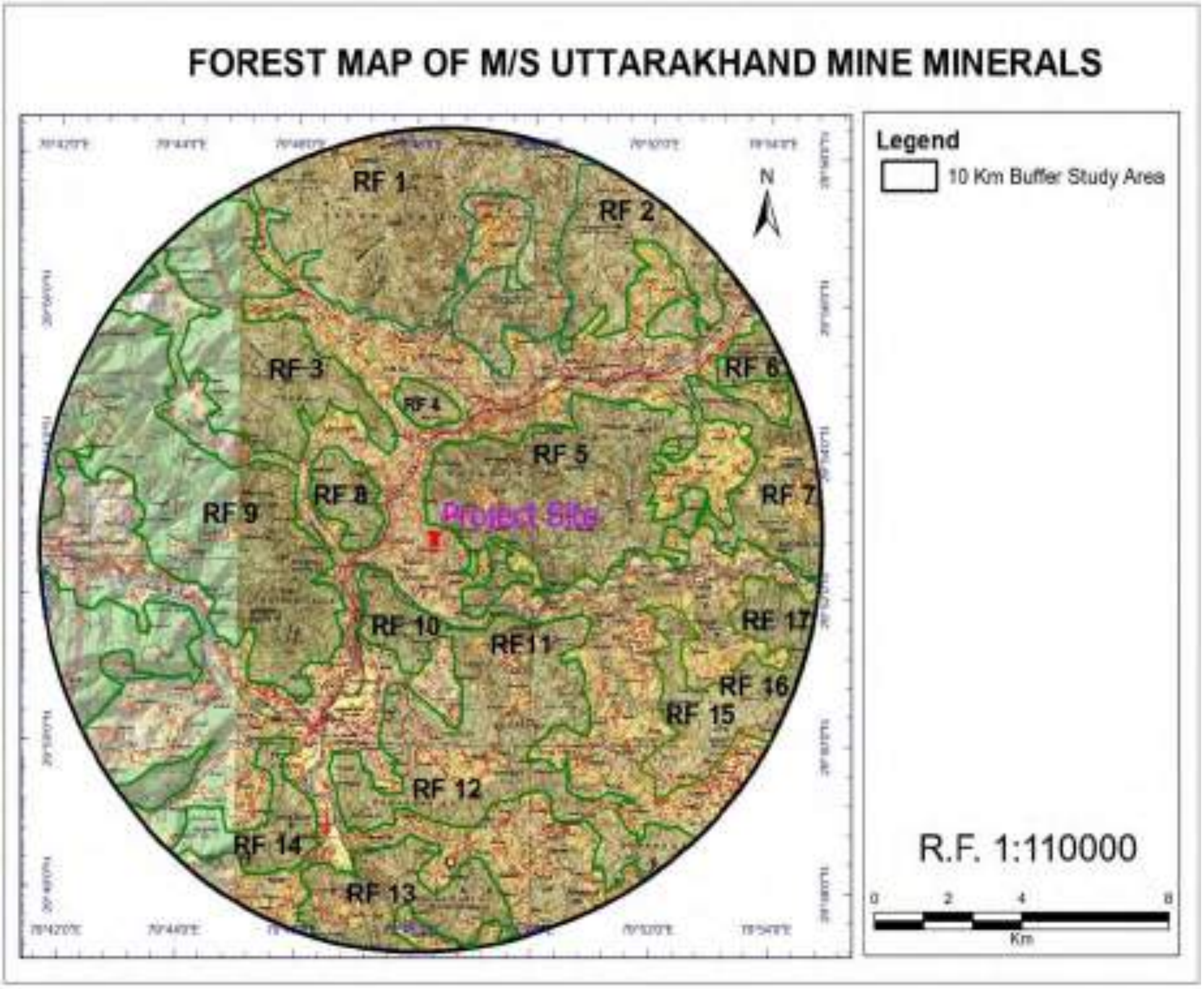

Figure 3.9: Details of Reserve Forest within 10 km radius

3.11.2 Physical Environment of the study area:

Bageshwar is one of the mountainous districts of Uttarakhand State. Prior to its formation as a separate district, Bageshwar constituted a part of Almora district. The district was included in Uttarakhand State after the state was carved out of Uttar Pradesh on 9th November 2000. The district lies between latitudes 29º40' and 30º20' N and longitudes 79º25' and 80º10' E (Survey of India Degree Sheet Nos. 53N and 53O). The district is bounded by Almora district in the south, Chamoli district in the north and northwest and Pithoragarh district in the east. The geographical area of the district is 1687.8 km^2 (Census, 2001).

3.11.2.1 Drainage:

Drainage of the area is mainly controlled by Saryu, Gomti and Pindar Rivers and their tributaries (locally called Nadi, Gad or Gadhera) *viz*. Pungar Nadi, Khir Ganga Nadi, Bhadrapati Nadi, Revti Ganga, Kanal Gad, Lahor Nadi, Jagtana Gad, Kulur Gad, Sukunda Gad etc. Sub-trellis, sub-rectangular and sub-dendritic are the most common drainage patterns in the area. The Central and North-Central parts of the district are drained by Saryu

River. Gomti River drains the western and south eastern parts whereas Pindar River drains the northern part. These rivers are primarily fed by snowmelt with relatively smaller contribution from ground water. However, during the lean period, the rivers are fed by ground water occurring as base flow.

3.11.2.2 Climate:

January is the coldest month with mean maximum temperature of 10°C, the mean minimum temperature being about 2°C. Temperature drops down to – 6°C during January and February in the northern part of the district. June is the warmest month with the mean maximum and the mean minimum temperatures of 25°C and 15°C respectively. The Relative Humidity increases rapidly with the onset of monsoon and reaches at about 80% during July to September. The driest part of the year is the pre-monsoon period, when the humidity is as low as 30% in the afternoons. Skies are heavily clouded during the monsoon months and for short spells when the district is affected by Western Disturbances. Two broad wind patterns are observed in the district *viz.* north easterly to easterly (May to September) and south easterly to westerly (October to March).

3.11.2.3 Agriculture:

Agriculture is the main occupation of the people. However, intensive cultivation is not possible as major part of the district is mountainous. Agricultural activities are common on gentle hill slopes and in relatively plain, broad river valleys of Gomti and Saryu Rivers. Rice, wheat, mandua, barley, maize and sawan are the principal cops grown in the district. Garur valley has the maximum cultivated area. Due to high production of rice, the area is known as "Rice Bowl of Kumaun".

3.11.3 Forests cover and Forest Type:

The forest of the district includes the vast range found in the Himalayas, varying from the sub-tropical species which grow in the outer ranges of low hills to the rich Alpine vegetation in the north. Uttarakhand covers an area of 53, 483 sq km which is 1.63 % of the geographical area of the country as mentioned in the India State of Forest Report 2017 and 45.80% of the state's geographical area. In terms of forest canopy density classes, the state has 4762 km^2 area under very dense forest, 14167 km^2 area under moderately dense forest and 5567 km^2 area under open forest. Out of 2246 km^2 total area of Bageshwar district, 194 km^2 area is under very dense forest, 883 km^2 fall under moderately dense forest and 304 km^2 area is open forest (61.49% area of district encompasses forest cover).

As per Champion and Seth (1968), the project site included following types of forests.

- Very dense forest
- Moderate dense forest
- Open forest
- Scrub

Winter period : **Dec 2020 – Feb 2021**

Survey sites : Around the project site in 10 km radius

Core zone : At the project site (100m)

Buffer zone : Around the project site in 10 km radius.

3.11.4 Taxonomic Diversity: Floristic of Terrestrial Ecosystem

The magnificent Himalaya is well recognized for its bio-physical diversity and socio-cultural Heritage, unique physical and ethnic diversity, traditional systems and an ample quantity of Indigenous knowledge. It forms one of the Global Biodiversity Hotspots-the Himalayan Biodiversity Hotspot.

Table 3.15: Tree species recorded in the study area during winter period Dec 2020 – Feb 2021

S. No.	Botanical Name	Family	Local Name / English	Availability
1.	*Phoenix humlis*	Arecaceae	Khajoor	Occasional
2.	*Acacia catechu*	Mimosaceae	Khair	Occasional
3.	*Prunus armenica*	Rosaceae	Chulu	Common
4.	*Adina cordifolia*	Rubiaceae	Haldu	Common
5.	*Terminalia chebula*	Combretaceae	Harad	Common
6.	*Bombax ceiba*	Bombacaceae	Semal	Common
7.	*Ficus religiosa*	Moraceae	Pipal	Common
8.	*Syzygium cumuni*	Myrtaceae	Jamun	Common
9.	*Populus ciliata*	Salicaceae	Pahadi Pipal	Common
10.	*Pyrus pyr ifolia*	Rosaceae	Nashpati	Common
11.	*Erythrina suberosa*	Fabaceae	Dhak	Common
12.	*Cedrus deodara*	Pinaceae	Devdar	Common
13.	*Ficus nemoralis*	Moraceae	Dudhla	Common
14.	*Shorea robusta*	Dipterocarpaceae	Saal	Common
15.	*Dalbergia Sissoo*	Fabaceae	Shisham	Common
16.	*Litsea chinensis*	Lauraceae	Lauraceae	Common
17.	*Pyrus pashia*	Rosaceae	Mehal	Common
18.	*Ficus glomerata*	Moraceae	Gular	Common
19.	*Lagerstroemia indica*	Lythraceae	Gulbahar	Common
20.	*Quercus semecarpifolia*	Fabaceae	Khairu	Rare
21.	*Quercus leucotrichophora*	Fabaceae	Banj	Common
22.	*Sapindus mukurossi*	Sapinadaceae	Reetha	Common
23.	*Cassia fistula*	Caesalpiniaceae	Amaltash	Common
24.	*Mangifera indica*	Anarcardiaceae	Aam	Common
25.	*Emblica officinalis*	Euphorbiaceae	Amla	Common
26.	*Castanopsis tribuloides*	Fagaceae	Katauni	Common
27.	*Machilus duthiei*	Lauraceae	Kaula	Rare
28.	*Salix wallichiana*	Salicaceae	Bains	Occasional
29.	*Dendrocalamaus strictus*	Poaceae	Bans	Common
30.	*Aegle marmelos*	Rutaceae	Bel	Common

31.	*Betula* utilis	Betulaceae	Bhuj	Occasional
32.	*Grewia optiva*	Tiliaceae	Bhimal	Common
33.	*Salix babylonica*	Salicaceae	Salicaceae	Common

Source: Field survey & Bageshwar forest department.

Table 3.16: Tree, shrub & herb species recorded in the study area during winter period Dec 2020 – Feb 2021

S. No	Botanical Name	Family	Local Name / English	Local Availability
1.	*Lespedeza eriocarpa*	Fabaceae	Khunju	Common
2.	*Schefflera venulosa*	Araliaceae	Khadsemal	Common
3.	*Viburnum erubescens*	Caprifoliaceae	Gani	Common
4.	*Viburnum mullaha*	Caprifoliaceae	Ricchoi	Occasional
5.	*Viburnum nervosum*	Caprifoliaceae	Gadbiya	Occasional
6.	*Carissa opaca*	Apocynaceae	Karaunda	Occasional
7.	*Rubus niveus*	Rosaceae	Kala Hinsalu	Occasional
8.	*Dioscorea deltoidea*	Dioscoreaceae	Taroi	Occasional
9.	*Murraya exotica*	Rutaceae	Kamini	Common
10.	*Berberis asiatica*	Berberidaceae	Kilmoda	Common
11.	*Lantana camara*	Verbenaceae	Kuri	Common
12.	*Nyctanthes arbor-tristis*	Oleaceae	Harsingar	Common
13.	*Artemisia vulgaris*	Asteraceae	Kurinja	Common
14.	*Plectranthes rugosus*	Lamiaceae	Kurkha	Common
15.	*Smilex aspera*	Liliaceae	Kukurdada	Common
16.	*Skimmia anquetilia*	Rutaceae	Kedarpati	Occasional
17.	*Rubus biflorus*	Rosaceae	Achhai	Common
18.	*Asparagaus racemosus*	Liliaceae	Satavar	Common
19.	*Viburnum cotinifolium*	Caprifoliaceae	Ghinna	Common
20.	*Randia tetrasperma*	Rutaceae	Ghighari	Common
21.	*Rhus continus*	Anacardiaceae	Tung	Common
22.	*Cassia tora*	Caesalpiniaceae	Chakunda	Common
23.	*Pleurospermum densiflorum*	Apiaceae	Gugal	Rare
24.	*Mimosa pudica*	Mimosaceae	Chuimui	Common
25.	*Strobilanthes wallichii*	Acanthaceae	Jaanu	Common
26.	*Rubus duthieamus*	Rosaceae	Jogi	Common
27.	*Phoenix acaulis*	Arecaceae	Thakal	Rare
28.	*Taraxacum officinale*	Asteraceae	Dudhiya	Common
29.	*Datura stramonium*	Solanaceae	Dhatura	Common
30.	*Mentha sylvestris*	Lamiaceae	Pudina	Common
31.	*Adhatoda vasica*	Acanthaceae	Basinga	Common
32.	*Centella asiatica*	Apiaceae	Brahmi	Common
33.	*Salix elegans*	Salicaceae	Kadvi	Common
34.	*Zizyphus mauritiana*	Rhamnaceae	Ber	Common
35.	*Cannabis sativa*	Cannabinaceae	Bhang	Common
36.	*Ficus scandes*	Moraceae	Chachri	Common
37.	*Lawsonia inermis*	Lythraceae	Mehndi	Common
38.	*Euphorbia royleana*	Euphorbiaceae	Suru	Common

Source: Field survey & Bageshwar forest department.

Table 3.17: Climber species recorded in the study area during winter period Dec 2020 – Feb 2021

S. No	Botanical Name	Family	Local Name / English	Local Availability
1.	*Rubus paniculatus*	Rosaceae	Kathula	Common
2.	*Milletia auriculata*	Fabaceae	Gauj	Occasional
3.	*Clematis montana*	Ranunculaceae	Kenia	Common
4.	*Tinospora cordifolia*	Menispermaceae	Giloy	Rare
5.	*Cryptolepis buchanani*	Asclepiadaceae	Dudhibel	Common
6.	*Holboellia angustifolia*	Berberidaceae	Jangali sharifa	Occasional

Source: Field survey & Bageshwar forest department

Table 3.18: Parasite species (angiosperm) recorded in the study area during winter period Dec 2020 – Feb 2021

S. No.	Botanical Name	Family	Local / English Name	Local Availability
1.	*Cuscuta reflexa*	Cuscutaceae	Amarbel	Common
2.	*Taxillus vestitus*	Loranthaceae	Pand	Common
3.	*Viscum nepalense*	Loranthaceae	Budu	Common
4.	*Dendrophthoe falcata*	Loranthaceae	Banda	Common

Source: Field survey & Bageshwar forest department.

Table 3.19: Bamboo species recorded in the study area during winter period Dec 2020 – Feb 2021

S. No.	Botanical Name	Family	Local / English Name	Local availability
1.	*Arundinaria alcate*	Poaceae	Gol Ringal	Common
2.	*Dendrocalamus hamiltonii*	Poaceae	Kako Bans	Common
3.	*Dendrocalamus somdevii*	Poaceae	Bans	Common
4.	*Dendrocalamus strictus*	Poaceae	Bans	Common

Source: Field survey & Bageshwar forest department.

Table 3.20: Grass species recorded in the study area during winter period Dec 2020 – Feb 2021

S. No.	Botanical Name	Family	Local/ English Name	Local availability
1.	*Saccharum munja*	Poaceae	Munj	Common
2.	*Eragrostis curvula*	Poaceae	Love grass	Common
3.	*Seatria sphacelata*	Poaceae	Setaria grass	Common
4.	*Dactylis glomerata*	Poaceae	Auchard grass	Common
5.	*Saccharum spontaneum*	Poaceae	Kans	Common
6.	*Crysopogon gryllus*	Poaceae	Kush	Common
7.	*Cynodon dactylon*	Poaceae	Dub	Common
8.	*Sorghum halepense*	Poaceae	Bajra	Common
9.	*Cymbopogon maritinii*	Poaceae	Babla	Common
10.	*Themeda anathera*	Poaceae	Piriya	Common

Source: Field survey & Bageshwar forest department.

Table 3.21: Non- flowering plant species in the study area during winter period Dec 2020 – Feb 2021

S. No.	Botanical Name	Family	Local / English name	Local availability
Fern				
1.	*Angiopteris evecta*	Angiopteridaceae		Common
2.	*Osmunda hilsenbergii*	Osmundaceae		Rare
3.	*Drynaria propinqua*	Polypodiaceae		Common
4.	*Microsorum membranaceum*	Polypodiaceae		Common
5.	*Phymatopteris oxyloba*	Polypodiaceae		Common
6.	*Lygodium japonicum*	Lygodiaceae		Common
7.	*Pteris biaurita*	Pteridaceae		Common
8.	*Pteris vittata*	Pteridaceae		Common
9.	*Adiantum philippenese*	Adiantaceae		Common
10.	*Vittaria flexuosa*	Pteridaceae		Common
11.	*Sphenomeris chinesis*	Lindsaceae		Common
12.	*Christella parasitica*	Thelypteridaceae		Common
13.	*Tectaria coadunata*	Tectariaceae		Common
Bryophyte				
14.	*Anthoceros sp.*	Anthoceroceae		Common
15.	*Funaria hygrometrica*	Funariaceae		Occasional
16.	*Riccia sp.*	Ricciaceae		Common
Algae				
17.	*Spirogyra sp.*	Zygnemataceae		Occasional
18.	*Chara sp.*	Characeae		Occasional
19.	*Nostoc sp.*	Nostocaceae		Common

Source: Field survey & Bageshwar forest department.

During winter season (Dec, 2020 to Feb, 2021), a total of 113 species were recorded inhabiting land. The floral angiosperm diversity (94 species) was dominated by tree species (32); the other species recorded are shrub, herb (42), climber (06), parasitic angiosperm (04) and grass (10) species. The graph showing the Taxonomic diversity of terrestrial flora in

the project area during winter season (Dec, 2020 to Feb, 2021), has been shown in **Figure 3.10**.

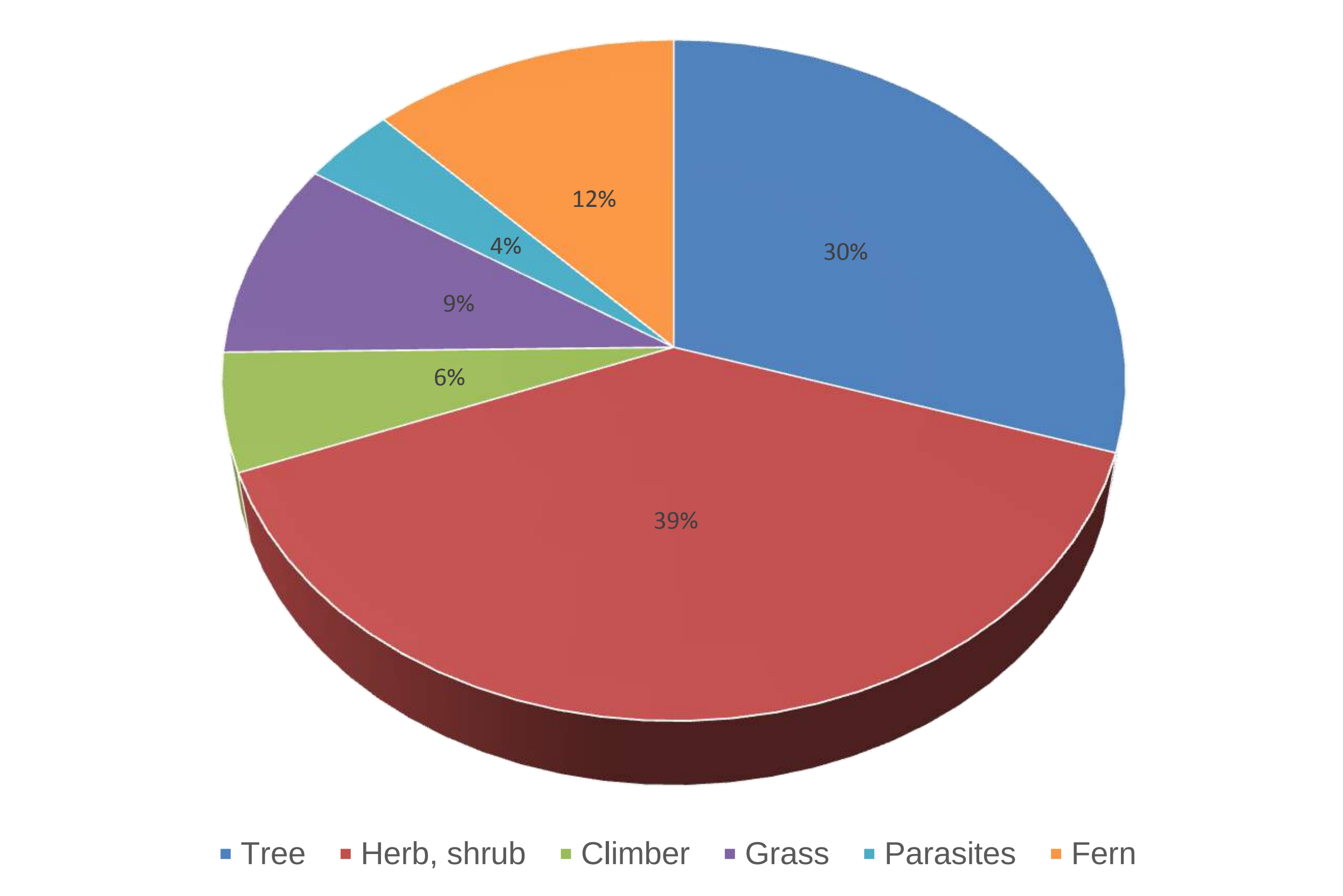

Fig 3.10: Taxonomic diversity of terrestrial flora in the project area during winter period Dec 2020 – Feb 2021

3.11.5 Economically Important Species

The terrestrial peculiarities make the Himalayan region a very diverse system subtending a wide range of flora types. The biodiversity of this region is severely vulnerable by natural and anthropogenic disturbances. During the field survey, numbers of plant species which are medicinally and economically importance in the area were recorded. These plants are used by local people for various purposes and also used as food and other devotions. A total of 17 Species of sparingly significant plants were recorded in the project area.

Table 3.22: Economically & medicinally important plant species recorded in the project area

S. No.	Botanical Name	Family	Local / English Name	Life form
1.	*Asparagus adscendens*	Liliaceae	Shatavar	Herb
2.	*Quercus leucotrichophora*	Fagaceae	Banj	Tree
3.	*Juglans regia*	Juglandaceae	Akhrot	Tree

4.	*Ficus religiosa*	Moraceae	Pipal	Tree
5.	*Ficus palmata*	Moraceae	Bedu	Tree
6.	*Ricinus communis*	Euphorbiaceae	Arandi	Shrub
7.	*Jatropha curcas*	Euphorbiaceae	Safed Arand	Shrub
8.	*Litsea umbrosa*	Lauraceae	Chirar	Tree
9.	*Symplocos crataegoides*	Symplocaceae	Lodh	Tree
10.	*Rhododendron arboreum*	Ericaceae	Burans	Tree
11.	*Prunus cerasoides*	Rosaceae	Padam	Tree
12.	*Bauhinia variegata*	Caesalpinaceae	Kanchnar	Tree
13.	*Bombax ceiba*	Bombacaceae	Semal	Tree
14.	*Cedrus deodara*	Pinaceae	Deodar	Tree
15.	*Hedychium spicatum*	Zingiberaceae	Haldi	Herb
16.	*Malaxis acuminata*	Orchidaceae	Jivak	Herb
17.	*Myrica esculenta*	Myricaceae	Kaphal	Tree

Source: Field survey & Bageshwar forest department.

3.11.6 Fauna Diversity: Terrestrial Ecosystem

The list of fauna according are based on primary survey and multiples sources of data together with the operating plans of Bageshwar forest divisions, printed articles in scientific journals, publications of multiple sources of data like the Zoological Survey of India. During field surveys resulted in to updated information of the 48 species belonging to both vertebrate as well as invertebrate animal diversity. The faunal species recorded in the project area include; butterfly 06 species, avifauna 24 species and vertebrates 18 species. The percentage contribution of different species is dominated by birds and mammal. Two Schedule – 1 species have also been recorded in the study area.

The graph showing the Taxonomic diversity of terrestrial fauna in the project area during winter period Dec 2020 to Feb 2021 has been shown in **Figure 3.11.**

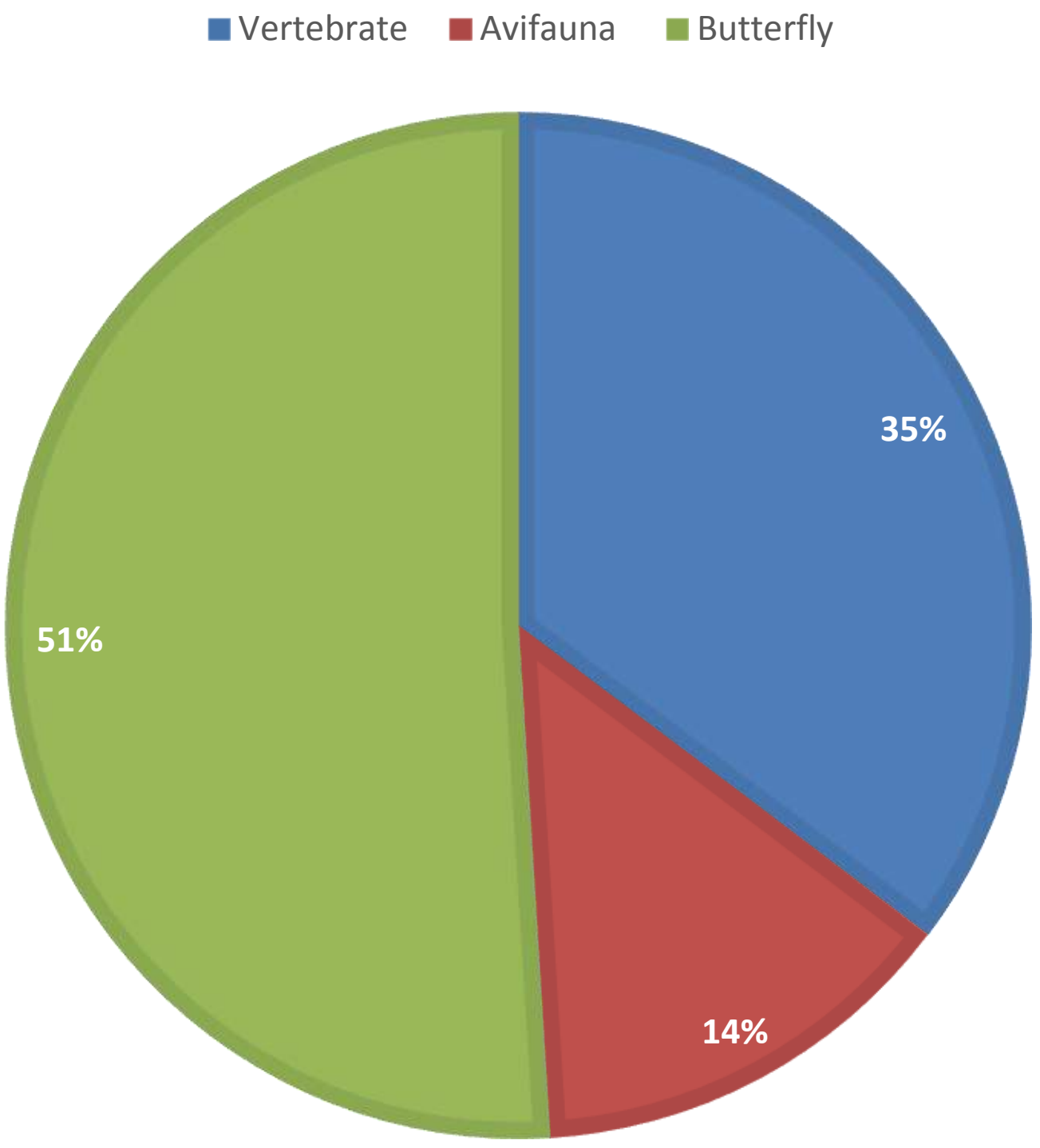

Fig 3.11: Taxonomic diversity of terrestrial fauna in the project area during winter period Dec 2020 – Feb 2021

Table 3.23: Vertebrate's species recorded in the study area during winter period Dec 2020 – Feb 2021

S. No.	Scientific Name	Common Name	Local Availability	WPA, 1972	IUCN category
1.	*Presbytis entellus*	Common Langur	Common	II	NA
2	*Macaca mulata*	Rhesus Macaque	Common	II	NA
3.	*Susscrofa cristatus*	Indian wild Boar	Frequently	III	NA
4.	*Felis chaus*	Jungle cat	Frequently	II	LC
5.	*Herpestes edwardsi*	Common mongoose	Common	II	LC
6.	*Vulpes bengalensis*	Indian fox	Common	II	LC
7.	*Vulpes vulpes*	Red fox	Common	II	NA
8.	*Hyaena hyaena*	Strited hayena	Occasional	III	NT
9.	*Lutra lutra*	Common otter	Rare	II	NT
10.	*Rousettus leschenaultia*	Fulvous fruit bat	Common	-	NA
11.	*Petaurista petaurista*	Red flying squirrel	Common	II	LC
12.	*Lepus nigricollis nigricollis*	Indian hare	Common	IV	NA
13.	*Axis exis*	Spotted dear	Frequently	III	NA
14.	*Cervus unicolor*	Sambhar	Common	III	VU
15.	*Muntinacus muntjak*	Barking deer	Common	III	NA

16.	*Panthera pardus*	Leopard	Rare	I	NT
17.	*Ursus thibetanus*	Asiatic Black Bear	Rare	I	VU
18.	*Canis aureus*	Jackal	Common	II	LC

Source: Field survey & Bageshwar forest department.

Note: NA- Not assessed yet for IUCN category, LC- Least Concern, NT- Near threatened, VU- Vulnerable.

Table: 3.24: Avifauna (Bird) species recorded in the project area during winter period Dec 2020 – Feb 2021

S. No.	Scientific Name	Common name	Local availability
1.	*Motacilla alba*	White wagtail	Frequent
2.	*Certhia himalayana*	Bar-tailed creeper	Common
3.	*Garrulax albogularis*	White throated laghing trush	Common
4.	*Neophron percnopterus*	Egyptian vulture	Common
5.	*Gyps himalayensis*	Himalayan griffon	Frequently
6.	*Falco tinnunculus*	Common kestrel	Common
7.	*Francolinus francolinus*	Black francolinus	Common
8.	*Gallus gallus*	Red jungle fowl	Frequently
9.	*Vanellus indicus*	Red wattled lapwing	Rare
10.	*Columbia livia*	Rock pigeon	Frequently
11.	*Psittacula cyanocephala*	Plum headed parakeet	Common
12.	*Psittacula himalayana*	Stay- headed parakeet	Frequently
13.	*Eudynamys scolopacea*	Asian Koel	Common
14.	*Heirococyx sparverioides*	Large Hawk Cuckoo	Common
15.	*Heirococcyx varius*	Common Hawk Cuck	Common
16.	*Glaucidium radiatum*	Jungle Owlet	Common
17.	*Glaucidium brodiei*	Collared Owlet	Common
18.	*Coracias benghalensis*	Indian roller	Common
19.	*Dendrocopos auriceps*	Brown-fronted woodpecker	Common
20.	*Acridotheres fuscus*	Jungle myna	Common
21.	*Acridothes tristis*	Common myna	Common
22.	*Corvus splendens*	House crow	Common
23.	*Corvus macrocrhynchos*	Large-billed crow	Common
24.	*Sitta castanea*	Chestnut-bellied Nut hatch	Common
25.	*Pycnonotus cafer*	Red vented bulbul	Common
26.	*Dinopium benghalense*	Black rumped flameback	Frequently

Sources: Field survey & Bageshwar forest department.

Table 3.25: Butterfly species recorded in the project area during winter Period, Dec 2020 – Feb 2021

S. No.	Scientific Name	Local availability	IUCN Status
1.	*Pieris brassicae*	Common	NA
2.	*Pieris caniaidia*	Frequently	NA
3.	*Gonepteryx rhamni*	Common	NA
4.	*Colias fieldi*	Common	NA
5.	*Colias erate*	Common	NA
6.	*Lampides* sp.	Common	NA

7.	*Dilipa morgiana*	Frequently	NA

Source: Field survey & Bageshwar forest department.

3.12 SOCIO-ECONOMIC ENVIRONMENT

Socio-Economic status of the population is an indicator for the development of the region. Any development project of any magnitude will have a bearing on the living conditions and on the economic base of population in particular and the region as a whole. Similarly, the proposed activities will have its share of socio-economic influence in the study area. The section delineates the overall appraisal of society relevant attributes. The baseline data collection of project on socioeconomic aspects in the study area has been done through the analysis of secondary data (Census 2011) available for the study area of 10 km radius around the project site. The information in the context was gathered on the following socio-economic parameters viz.

- Demographic profile
- Education levels
- Occupational Profile
- Cropping Pattern
- Other Socio-Economic Parameters.

3.12.1 Socio-Economic Impact Assessment

Socio-Economic Impact Assessment (SEIA) refers to the systematic analysis of various social and economic characteristics of the human beings living in the geographical / study area around the proposed project location. SEIA is carried out separately but concurrently with Environment Impact Assessment (EIA) study. The SEIA focuses on the likely effects of the project on social and economic well-being of the community. The impact(s) may be direct or indirect, positive or negative. In this Chapter of the EIA Report an attempt has been made to assess the composite Socio-Economic Impact of the project.

3.12.1.1 Steps taken to prepare the SEIA Report

Various steps taken to prepare the SEIA report were as follows

- Literature review
- Identification of habitations in the study area with the help of Google Earth and Toposheet
- Visit to project site
- Collection of secondary data
- Planning and designing of the field survey for collection of primary data
- Formulation of Data collection tools (Schedule/Questionnaire)

- Field testing of Schedule/Questionnaire through a pilot survey
- Briefing of field staff
- Scrutiny of filled-in-schedules
- Data processing and tabulation
- Data analysis and preparation of report.

3.12.1.2 Approach

Research approach plays an important role to decide suitable methodology. It helps to develop research design and increase the effectiveness of research study. In the present study inductive approach has been adopted, which is a bottom top approach. Under this approach first data is collected both from primary and secondary sources. After scrutiny, tables are generated in pre-designed formats. Subsequently, draft report is prepared after detail analysis of data. The final report is prepared after incorporating the comments and suggestions of the client.

3.12.1.3 Objectives of SEIA

The prime objective of the current study is to assess the likely impact of the project on socio-economic characteristics of people living in the study area. Further, it is to be gauged whether the impact would be direct or indirect and whether the said impact would be positive or negative. Lastly, it is to be comprehended if the impact is negative and how the same could be mitigated.

3.12.1.4 Scope

The Scope of the study is as follows:

a) Collection of baseline data of the study area.

b) Collation of data, analyses and generation of tables.

c) Comprehension of socio-economic status of the people living in the study area.

d) Identification and inventory of probable impacts of the project on social and economic aspects in the study area.

e) Assessment of the probable impacts of the project on the people living in the study area.

f) Facilitation of sustainability of positive impact by recommending community development initiatives in the study area.

g) Suggestion of mitigation measures in case of adverse impact.

3.12.2 Methodology

For composite Socio-Economic Impact Assessment of projects, the consultant carries out systematic analysis of the various socio-economic characteristics, both in terms of quality and quantity. Accordingly, both qualitative and quantitative data was collected from secondary sources. The secondary data was collected from the published data / information of the Census Authority. Records of the state and district administration were also referred. For collection of primary data, a sample survey was conducted in the study area which spans a radius of 10 km from the periphery of the boundary of the project site. In each selected habitation, a specified number of representative households were selected for collection of information through face to face interviews with head of the household or any responsible member of the family.

3.12.2.1 Census Survey

To assess the likely impacts of the project, Census data (viz. Population Census Abstract and Amenities- 2011) of all the habitations identified were taken into consideration to prepare the data base. It is treated as a census survey because all habitations located in the area were considered for the collection of information. Sample Survey was conducted for substantiating of socio-economic data got through the Census. Further, in selected habitation a household survey was conducted by drawing representative sample of households. Since, collection of information from all the households in a habitation is time consuming and expensive, the sample survey approach was adopted for collection of information from the selection of villages and households in the village(s) / town(s).

3.12.3 Bageshwar District (Project District)

Bageshwar is a town and a municipal board in Bageshwar district in the state of Uttarakhand, India. It is located at a distance of 470 km from the National Capital New Delhi and 332 km from the State Capital Dehradun. Bageshwar is known for its scenic beauty, Glaciers, Rivers and Temples. It is also the administrative headquarters of Bageshwar district. Situated on the confluence of Sarju and Gomati rivers, Bageshwar is surrounded by the mountains of Bhileshwar and Nileshwar to its east and west and by the Suraj Kund in the north and Agni Kund in the south. Bageshwar was a major trade mart between Tibet and Kumaun, and was frequented by the Bhotia traders, who bartered Tibetan wares, wool, salt and Borax in exchange for Carpets and other local produces in Bageshwar.

3.12.4 Population Profile

The description of the project district is presented in **Table 3.26**. According to the 2011 census of India, Bageshwar has a population of 2, 59,898.

Table 3.26: Demographic details of Project District and Tehsil

S.No.	District/Tehsil	Households	Population					
			Total	Male	%	Female	%	Sex ratio
1.	Bageshwar	57,941	2,59,898	1,24,326	47.84	1,35,572	52.16	1090

Source: Census of India, 2011

3.12.5 Caste Wise Distribution of Population

Table 3.27 provides detailed information about the SC, ST population in Bageshwar district as well as on the Project area. The total SC population in Bageshwar district is 72,061 which is 27.72% of the total population, while ST population is 1982, which is 0.76% of the total population.

Table 3.27: Caste wise distribution of population

Sl. No.	District/Project Area	Schedule Caste (SC)		Schedule Tribes (ST)	
		Total	% of SC	Total	% of ST
1	Bageshwar	72,061	27.72	1,982	0.76

Source: Census of India, 2011

3.12.6 Literacy Rate

District Bageshwar: The literate population in Bageshwar district is 1,79,483, out of which male & female are 97,546 and 81,937 respectively. The male literates represent 54.35% while female represent 45.65% of the total population.

The details of literacy rate and literate people in Bageshwar Tehsil and district are provided in **Table 3.28.**

Table 3.28: Literacy Rate of Project District and Project Area

S. No	District/Project Area	Number of Literate			Literacy Rate %	
		Total	Male	Female	Male	Female
1	Bageshwar	1,79,483	97,546	81,937	54.35	45.65

Source: Census of India, 2011

3.12.7 Ethnographic Profile of Project State and Project District

The various Scheduled Castes and the Scheduled Tribes in Project district area are Agariya, Dom, Dhobi, Dhangar and Bhotiya, Jaunsari, Tharu etc.

The list containing the names of the Scheduled Castes and the Scheduled Tribes applicable for the Census of India 2011 in the Project State are given below **Table 3.29 (a & b):**

Table 3.29 (a): List of Schedule Caste in the Project District

S.NO	Name of SC	S.NO	Name of SC
1.	Agariya	34.	Patari
2.	Badhik	35.	Saharya
3.	Badi	36.	Dhangar
4.	Baheliya	37.	Dhanuk
5.	Baiga	38.	Dharkar
6.	Baiswar	39.	Dhobi
7.	Bajaniya	40.	Dom
8.	Bajgi	41.	Domar
9.	Balahar	42.	Dusadh
10.	Balai	43.	Gharami
11.	Balmiki	44.	Ghasiya

12.	Bangali	45.	Gond
13.	Banmanus	46.	Gual
14.	Bansphor	47.	Habura
15.	Barwar	48.	Hari
16.	Basor	49.	Hela
17.	Bawariya	50.	Kalabaz
18.	Beldar	51.	Kanjar
19.	Beriya	52.	Kapariya
20.	Bhantu	53.	Karwal
21.	Bhuiya	54.	Khairaha
22.	Bhuyiar	55.	Kharwar (excluding banbasi)
23.	Boria	56.	Khatik
24.	Chamar, Dhusia, Jhusia, Jatawa	57.	Khorot
25.	Chero	58.	Kol
26.	Dabgar	59.	Kori
27.	Majhwar	60.	Korwa
28.	Mazhabi	61.	Lalbegi
29.	Musahar	62.	Sanaurhiya
30.	Nat	63.	Sansiya
31.	Pankha	64.	Shilpkar
32.	Parahiya	65.	Turaiha
33.	Pasi, Tarmali		

Source: Census of India, 2011

Table 3.29 (b): List of Schedule Tribe in the Project District

S.NO	Name of ST
1.	Bhotia
2.	Buksa
3.	Jaunsari
4.	Raji
5.	Tharu

Source: Census of India, 2011

3.12.8 Religion and Culture

Bageshwar is Hindu majority city with approximately 99.1% of district population following Hinduism as their religion. Muslim is second most popular religion in district with approximately 0.6 % following it. In Bageshwar district, Christianity is followed by 0.2 %. **Table 3.30** shows the Religious wise distribution of Population of Bageshwar District.

Table 3.30: Religion wise distribution of Population of Bageshwar District

Description	Total	Percentage
Hindu	257509	99.1
Muslims	1440	0.6
Christian	397	0.2
Sikh	46	0.0
Buddhist	102	0.0

Jain	7	0.0
Others	16	0.0
Not Stated	381	0.2

Source: Census of India, 2011

3.12.9 Economic Structure

The economy of the district is predominantly based on agriculture, as maximum per cent of the population resides in rural areas and their main occupation is agriculture. Kharif and Rabi are the two principal harvests grown in the district.

The **Table 3.31** given below describes two sections of workers main and marginal with a third category which is non-worker; the total number of workers at district level is 1,23,638 which is 47.57 percent of total population out of which main workers are 63.16 percent and marginal workers have a share of 36.84 percent while rest nearly 52.43 percent workers are non-workers.

Table 3.31: Main Workers, Marginal Workers and Non-workers of Project District and Project Area

Sl. No.	District/ Project Area	Total workers	Total worker %	Main worker s	Main worker s %	Marginal workers	Marginal workers %	Non-workers	Non-worker s %
1.	Bageshwar	1,23,638	47.57	78,085	63.16	45,553	36.84	1,36,260	52.43

Source: Census of India, 2011

3.12.10 List of Villages falling in the study area

The list of villages falling in the study area has been shown in **Table 3.32**.

Table 3.32: List of villages falling in the study Area

S. No.	Villages	Direction	Aerial Distance from the proposed mine site
1)	Khuldoari Baldoari	W	0.41
2)	Bang Dungariya	SW	0.88
3)	Harsila	S	1.44
4)	Bilounsera	S	1.80
5)	Khadoli	SW	2.26
6)	Burghuna	S	2.82
7)	Mankot	S	3.74
8)	Gargaon	SW	3.10
9)	Parol	SW	4.29
10)	Basai	S	5.14
11)	Baset	SE	4.94
12)	Suneri	SE	4.95
13)	Bantoli	SE	5.59
14)	Nayal	SE	5.57
15)	Tunera	SW	5.97
16)	Chata	S	6.60

17)	Dhunga	SW	6.92
18)	Kunkhet	SE	7.46
19)	Bhiri	S	8.13
20)	Arara	SW	8.15
21)	Matyoli	S	9.84
22)	Pagana	S	9.56
23)	Bhatgar	SW	9.39
24)	Bihargaon	SW	9.25
25)	Ghiroli	W	4.35
26)	Joshi Gaon	SW	4.23
27)	Falthiya	SW	4.54
28)	Chhati	SW	5.06
29)	Bageshwar	SW	6.40
30)	Village Tyunara	SW	7.50
31)	Bilona Sera	SW	7.94
32)	Pauri	SW	8.38
33)	Pauri Band	SW	9.40
34)	Kafoli	SW	9.17
35)	Borgaon	SW	9.48
36)	Bijori	SW	9.19
37)	Belta	SE	9.45
38)	Khali	SW	8.38
39)	Kohli Village	SW	8.42
40)	Matiyoli	SW	5.43
41)	Namtichetabagar	SW	5.73
42)	Bari Khalsa	SW	6.47
43)	Kaphalket	SW	6.75
44)	Adoli	SW	5.75
45)	Chirang	NW	1.35
46)	Gajali	N	0.91
47)	Kaulag	NW	1.79
48)	Khuldori	NW	2.55
49)	Kukrauli	NW	3.72
50)	Manikhet	NW	4.65
51)	Kukragar	NW	6.29
52)	Chamerta	NW	8.40
53)	Tulyari	NW	9.49
54)	Harwar	NW	8.26
55)	Syaldoba	NW	5.51
56)	Gwar	NW	4.90
57)	Anarsa	NW	4.64
58)	Sima	N	4.22
59)	Harsila	NW	4.64
60)	Chalkana	N	5.96
61)	Kapholi	NW	6.75
62)	Nankanyalikot	NW	8.10
63)	Pundra Pali	NW	7.65
64)	Purkot	NW	6.91
65)	Falnate	NW	6.32
66)	Chachai	NW	7.64
67)	Jakh	NW	9.36

68)	Devalchaura	NW	3.96
69)	Dungari	E	2.07
70)	Chaura	NE	2.94
71)	Chhatikhet	E	4.52
72)	Rithayat	E	5.98
73)	Naughar	E	7.54
74)	Moudiyar	E	8.88
75)	Gurgucha Upadhya	NE	4.55
76)	Papu	NE	5.06
77)	Gapani	NE	3.27
78)	Kamketpani	NE	4.29
79)	Palen	NE	5.93
80)	Batal Gaon	NE	5.39
81)	Pakar	NE	7.10
82)	Fusera	NE	7.52
83)	Gwatoli	NE	6.66
84)	Nari	NE	7.72
85)	Sundil	NE	9.07
86)	Kande Thapliya	NE	8.28
87)	Baskunda	NE	9.32
88)	Ukhal Dhar	NE	6.23
89)	Rainthal	NE	6.43
90)	Khadgera	NE	7.37
91)	Ason	NE	8.89
92)	Utaraura	NE	8.53
93)	Poling	NE	7.76
94)	Jankuri	NE	7.60
95)	Chhuriya Panaura	NE	8.78
96)	Gainar	NE	9.41
97)	Reetha Bagar	NE	7.26
98)	Lili	NE	8.55
99)	Karuli	SE	0.54
100)	Simtola	SE	1.30
101)	Gairar	SE	1.65
102)	Khuna	SE	1.86
103)	Maswari	SE	2.15
104)	Sela	SE	2.43
105)	Era Gunth	SE	3.05
106)	Ujera	SE	3.48
107)	Jol Gaon	SE	3.92
108)	Dewali Gunth	SE	4.37
109)	Dhigartola	SE	5.03
110)	Jaltha Kot	SE	6.25
111)	Dhapoli	SE	7.17
112)	Kwairali	SE	8.17
113)	Jethai	SE	9.50
114)	Alkanaya	SE	8.14
115)	Lohar Khet	SE	7.91
116)	Menhara Gaon	SE	8.68
117)	Pang Chora	SE	9.11
118)	Bhandar	SE	9.39

119)	Jogswar	SE	8.25
120)	Bijet	Se	8.36
121)	Musoti Chakjosh	SE	7.12
122)	Kande Kanyal	SE	7.93
123)	Dharari	SE	8.36
124)	Naghar Majila	SE	9.13
125)	Jagthali Gunth	SE	9.61
126)	Delmel	SE	8.90
127)	Mithun Kot	SE	9.04
128)	Pokheri	SE	9.76
129)	Hathraiya	SE	8.74
130)	Bijepur	SE	9.15
131)	Kunera	SE	7.32
132)	Bhanker Pant	SE	7.05
133)	Majbe	SE	6.33
134)	Bakhet	SE	6.81
135)	Dofar Laggakakrt	SE	6.16
136)	Rajoli	SE	8.06
137)	Dhunga Pant	SE	9.30
138)	Banstoli	SE	8.49
139)	Dyorakh	SE	7.73
140)	Bhatgar	SE	7.14
141)	Rankanda	SE	6.37
142)	Painsiya	SE	6.10
143)	Choni	SE	5.63
144)	Thaklan	SE	4.49
145)	Bheru	SE	4.08
146)	Bhatora	SE	3.59
147)	Khunoli	SE	4.17
148)	Girari	SE	2.80
149)	Methara	SE	2.44
150)	Jal Gaon	SE	3.91
151)	Nagha Sahu	SE	5.07
152)	Bahliya Mafi	SE	5.79

3.13 SOCIO-ECONOMIC IMPACT ASSESSMENT

3.13.1 Impact on Population Composition

No impact is envisaged on the population composition of the study area as there will be no in-migration or out-migration of villagers. Those who will be engaged in Soapstone mining will be recruited locally.

3.13.2 Impact on Employment

For extraction of Soapstone the project proponent has ensured that only local people will be recruited for the operation of the upcoming mine at village Khuldoari Baldoari. The exact number of people to be recruited will depend upon quantity of the minerals to be extracted over a period of time. In the initial period the number of such people will be less but gradually it will go up when the production will increase in a phased manner. The project proponent has planned to recruit locals for the operation of the upcoming mine. Though marginally, the

dependency rate in the study area will decline by one percent with the commencement of the above soapstone mine. This is a positive impact of the project.

3.13.3 Increased Supply of Soapstone

Soapstone Powder is an important industrial mineral. The soapstone powder should be milky white, free from impurities and soapy feel. It is widely used as basic material in Cosmetic and Paper industry. It is an important raw material in the manufacture of talc in the cosmetic industry. It is also used in rubber, paper plastic and other allied industries. There is always a good demand for soapstone for industrial uses. With the commencement of the proposed mining project at village Khuldoari Baldoari, the supply of soapstone powder in the domestic market will increase by about 25,000 per annum (maximum). This is a direct and positive impact of the upcoming mining project.

3.13.4 Impact on Approach Roads

Movement of trucks and other vehicles to and fro the quarry site is expected to increase substantially, when the operation of the mine will commence. The existing roads connecting the quarry with the national and state highways are mud roads and they are narrow. There will be mud slide and traffic bottle neck if these roads are not widened and their conditions are not improved by making them paved roads. Hence, there is a wide scope for road development in the area. This is a positive impact of the upcoming mining project. The proposed mining will lead to 54 nos of PCUs in the approach road; hence there shall be negligible impact on the approach road due to the proposed mining.

3.13.5 Impact on Law & Order

Since the workers will attend to their duties from their residence and return to their homes after the day’s work is over there will be no law & order problem as such. On the other hand, if the workers are migrants and live in shanties closed to the mining area it may create law & order problem and ethnic issues. To meet any untoward incident one police post may be set up close to the project area.

3.13.6 Impact on Vulnerable Groups of People

No impact is envisaged on vulnerable groups of people that include hospital patients, children, pregnant women and elderly persons. There will be no re-habilitation and resettlement issues that may adversely affect the people living adjoining the mine lease area. The social welfare activities to be taken up by the mine owner will definitely make positive impact on the living conditions of people including those who fall under vulnerable groups.

3.13.7 Income to Government

The proposed soapstone mining at village Khuldoari Baldoari will bring income for the state government in the form of royalty, dead rent and taxes. This is a positive impact of the project.

Extraction of soapstone may pose serious health risks if it is not handled carefully. It can affect the body adversely if it is inhaled or if it comes in contract with eyes or skin. Exposure to

soapstone may damage the lungs. Shortness of breath, cough, enlargement of the ends of the fingers and heart failure may occur due to continuous exposure to soapstone dust. There are reports of cancer cases among the workers engaged in mining of soapstone. Hence, preventive measures should be taken to protect oneself from the exposure of soapstone, while working in a soapstone mine. This is a negative impact of soapstone mining. The project proponent will undertake the following preventive measures, in order to protect the workers from the exposure of soapstone:

1) Consult to Physician

A physician will be consulted if anyone develops any sign or symptom caused due to exposure to soapstone.

2) Regular medical surveillances

Regular medical surveillances of the workers will be made. In case anyone get adversely affected due to soapstone mining the miner will be medically examined and provided medical assistances regularly. They will also be medically checked annually.

3) Provision of First Aid at mining site

Extraction of soap stones, from the mining site may pose serious health risks due to dust. To meet any emergency during extraction of the minerals from the mining site and subsequent loading in the transport vehicles, provision for First Aid will be made by the project proponent. Before the affected person is removed to a doctor or health institution for necessary medical aid, the miner will be provided with First Aid.

4) Tie up with the nearest PHC for medical help

At present there are no adequate health facilities available in the mining village. To meet the medical needs of the mine workers, tie-ups with nearest hospital or Primary Health Center (PHC) will be made. Few beds will exclusively be reserved for the mine workers in the above health institutions. This will ensure timely medical aid to the affected persons.

5) Supply of Masks and Gloves

The mine workers are subject to respiratory diseases, muscular-skeletal and gastro-intestinal disorders and skin diseases. For protection from dust it will be made compulsory for all mine workers to wear masks and gloves while working in the mines.

6) Health Camps

Health Camps will be organized at regular intervals preferably in every quarter. Further, free medical facilities will be made available to the workers and their family members.

7) Administration of Anti-venom injections

Provision of Anti-venom therapy will be made available at the nearest health institution. Anti-venom injections will be administrated to the mine workers in case of snake, spider and insect bites, while working in the mines.

8) Special telephone number

A special telephone number will be available to the mine workers. In case of emergency the miners can dial the above number for medical assistances. Vehicle will be provided to the patients in short duration for shifting to the health institution.

9) Special Group Insurance Scheme

All the mine workers will be covered under a Group Insurance Scheme of LIC or any other Insurance company.

3.14 CONCLUSION

The implementation of the soapstone mining project at village Khuldoari Baldoari, Tehsil & District Bageshwar, and Uttarakhand will generate both direct and indirect employment. It will also promote legally valid mining in the area and bring income to the state exchequer. It is expected that intending entrepreneurs will venture to set up soapstone based industrial units in the near future making the area a mixed society, dependent on industry, trade and business. At present agriculture is the main occupation of the people as eighty percent of the total working population depends on it. With the implementation of the proposed mining project the occupational pattern of the people in the area may change making more people engaged in industrial and business activities rather in agriculture. Thus there will be a gradual shifting of population from agricultural sector to mining and industry. Due to industrialization of the area, employment opportunities will further increase.

The study area is still lacking in infrastructure. It is expected that the same will improve to a great extent due to proposed mining project and associated industrial and business activities. It is therefore suggested that the commencement of the mining operation at village - Khuldoari Baldoari may be taken up on priority basis as employment opportunists are intended for the local aspirant.

CHAPTER 4: ANTICIPATED ENVIRONMENTAL IMPACTS & MITIGATION MEASURES

4.1 DETAILS OF THE INVESTIGATED ENVIRONMENTAL IMPACTS

This chapter provides a brief overview of the potential impacts on various environmental components due to the proposed opencast mining activities.

The opencast mining operations in general cause environmental degradation and if adequate control measures are not taken to prevent/mitigate the adverse environmental impacts, these operations may cause irreversible damage to the eco-system. The environmental parameters most commonly affected by mining activities are:

- Topography and drainage;
- Air quality including Climate
- Noise levels and ground vibrations;
- Water resources and quality;
- Land use Pattern;
- Soil quality;
- Flora and Fauna;
- Socio-Economic conditions; and
- Occupational Health.

Various environmental impacts, which have been identified due to the mining activities, are discussed in the following Chapters and mitigation measures are suggested.

4.1.1 Impact on Drainage

The impact on water quality will be confined to increased suspended solids during rain. The seasonal drainage flows in the surrounding of applied area. The interburden to be generated will be temporary on nature & used for the purpose of backfilling by the end of the second year onwards. The external dumps created during first two years will be secured with toe walls so that rainy water will not carry significant suspended material. It is however water sprinkling on the foot track shall be carried out during summer month to suppress the dust. Seasonal drainage exists with the area & proposed mining shall be carried out keeping 4-5m barrier zone from nalah to avoid siltation of waste into nalah during heavy showers. Retaining wall shall be proposed along the slope of dump for its stabilization. The course of drainage shall not be disturbed due to mining & allied activities.

4.2 WATER ENVIRONMENT

4.2.1 Impact on Water Resources

Surface Water Resources

The topography of the area will not be largely changed in view of the proposed concurrent reclamation. During the mining activity period, there is a possibility of mixing of freshly disturbed material with the rain water. To take care of such happenings, retaining walls have been provided along the backfilled pits and along the soil and interburden dumps.

Groundwater Resources

The water table in hills is usually very deep and does not have any relevance with mining activities. However, concurrent restoration to original topography will not disturb the percolating water. The details of the site elevation and working depth are shown in **Table 4.1**.

Table-4.1 Site Elevation and Working Depth Details

Particulars	Details
Elevation	1063 mRL to 1296 mRL
Ground Water Table	1250 mRL
Ultimate working depth	12m

4.2.2 Impact on Water Quality

Mining activities cause adverse impacts due to mine drainage, siltation due to storm water and contaminated water from workshops and domestic sewage water. Various components have been identified for study of impact of the mine operations.

- ***Impact on Surface Water Quality***

The impact on water quality will be confined to increased suspended solids during rain. There are no water bodies within the lease area. One perennial spring exists outside the applied area which is about 500m away towards north east direction of proposed mining area and level of perennial spring is 1550m. Practically there is no fluctuation in water table throughout the year. Before the commencement of rainy season, all the mined out pit shall be prematurely backfilled so chances of accumulation of rainy water in the mining pit shall be nil during first five years.

The interburden to be generated will be temporary on nature & used for the purpose of backfilling each year before commencement of monsoon so that rain water will not accumulated in the mined out pit. It is however water sprinkling on the foot track shall be carried out during summer month to suppress the dust. Retaining wall shall be proposed along the slope of dump for its stabilization. The course of drainage shall not be disturbed due to mining & allied activities.

The topography of the area will not be largely changed in view of the proposed concurrent reclamation. During the mining activity period, there is a possibility of mixing of fleshly disturbed material with the rain water. To take care of such happenings, retaining walls have been provided along the backfilled pits and toe walls along the existing interburden dumps. Analysis results of surface water samples collected from rivers in the buffer zone indicate that the pH, total dissolved solids (TDS) are well below the prescribed limits.

No adverse impact was noticed. The mine water from sump will be used for water sprinkling and plantation purpose posing positive impact in buffer zone.

➢ **Impact on Ground Water Quality**

Mine working will not go beyond 1271 m RL & depth of pit during next five years shall be 9m & water table will not be intersected by mining operations.

4.2.3 `Wastewater Generation, Treatment & Disposal

The total water consumption in the Proposed Soapstone Mine shall be about 10 KLD. The water is used in the following purposes.

- For dust suppression
- For domestic consumption
- For greenbelt development

It is proposed to obtain water for drinking and operations from water sources under Gram *Panchayat* of Pacahr. There will no settlement near the site as the workers will be hired from nearby villages so no significant liquid effluent will be generated.

4.2.3.1 Measures for Minimizing Adverse Impacts

One perennial spring exists outside the applied area which is about 500m away towards north east direction of proposed mining area. The mining is being carried in hilly region. The problem of ground water pumping will not arise. Rain water will not accumulate in the mining pit & it will be channelized along the slopes. The mining work will usually be confined within gullet driven from north-south & a ledge of about one meter height will be kept on the outer edge so that in discrete water flow will be avoided. The interburden and top soil will be used in backfilling. Further no significant impact on water quality is anticipated as material exposed will be low grade magnesite & is very feebly react with water that too when water becomes acidic. Even of reaction takes place it gives arise to increased temporary hardness of water. Water is being supplied from the spring. No hydrological studies have been carried out in the area.

➢ ***Surface Water***

- There is a possibility of mixing of freshly disturbed material with the rain water. To take care of such happenings, retaining walls have been provided along the backfilled pits and along the soil and interburden dumps.

- Monitoring of water will be carried out periodically. Water analysis will be carried out seasonally.

➢ ***Ground Water Pollution***

- The domestic sewage from the canteen and toilets will be routed to septic tanks
- Regular monitoring of water levels and quality in the existing open wells and bore wells in the vicinity will be carried out. If found necessary, additional observation wells will be sunk for monitoring the water levels and quality around the mine representing both upstream and downstream conditions.

4.3 IMPACT ON LAND USE

➢ **Land use Pattern in Core Zone**

The proposed opencast mine will result in change of land use pattern of the ML area. The land degradation is expected during mining activities like excavation, overburden dumping, soil extraction etc. Land requirement for the project has been assessed considering functional needs.

Various components of land environment have been identified for study of impact of the mining operations. Details of the same are given below:

Impact on land use & reclamation of mined out areas

The impact on land form or physiography will be land use on the hilly terrain will undergo radical changes due to the open cast mining.

During the next five years, mining area 10.938 hectare land will be degraded due to mining & allied activities. The breakup of the land to be affected during the five years due to mining operation is given in **Table 4.2 below.**

Table 4.2: Proposed land use pattern during 5 year

S. No.	Description	Area	Reclaimed & Rehabilitated till end of last MP/MS period	To be Reclaimed & Rehabilitated till the end of present plan/ scheme period	To be Reclaimed & Rehabil-itated till the end of life of mine	*To be Reclaimed & Rehabil-itated after end of life of mine	Remarks Area to be reclaimed by the end of lease
1	Mining (Quarry)	2.120	-	1.887	10.938	-	10.938
2	Waste dump	0.094	0.094	0.094			0.094
3	Office infrastructure	0.009	0.009	0.009			0.009
4	Processing plant	-	-	-			
5	Mineral Stack/Processing	0.005	0.005	0.005			0.005

	yard						
6	Sub grade mineral stacks	-	-	-			-
7	Roads	0.106	0.106	0.106			0.318
8	Water course/pond/ reservoir	-	-	-			-
9	Unutilized area	10.434	12.365	10.658			1.215
	Total	**12.579**	**12.579**	**12.579**			**12.579**

Source: Mine plan

The area already degrades due to mining & likely to be used during next five years is given in **Table 4.3** below:

Table 4.3: Breakup of the land area already degrades due to mining & likely to be used during next five years

Name of Land use	Forest Land (ha)	Crop Land (ha)	Grazing Land (ha)	Waste Land (ha)	Revenue Land (ha)	Total (ha)	Indicate land required outside applied area (ha)
(a) Pit & Quarries	-	2.120	-	-	-	2.120	-
(b) Dumps of ore waste & Overburden	-	0.094	-	-	-	0.094	-
(c) Mineral stack	-	0.005	-	-	-	0.005	-
(d) Infrastructure including of office, workshop, plants & road	-	0.106	-	-		0.106	-
(e) Township	-	-	-	-	-	-	-
(f) others **(i) Barren land** **(ii) Crop land**	-	10.254				10.254	
Total area	-	12.579	-	-	-	12.579	-
(g) Area backfilled by mine owners	-	1.887	-	-	-	1.887	-
(h) Area afforested by mine owners	-	-	-	-	Nil	Nil	-

(A) Mining:

A. Mines out land	**Crop/*Nap* land (ha)**
a) (i) Area already broken up	-
(ii) Area already backfilled	-
(iii) Area already reclaimed	-
b) (i) Additional area proposed to be broken up during first 5 year	2.120
(ii) Additional area proposed to be backfilled	1.887

(iii) Additional area proposed to be reclaimed	0.233

(B) Dump:

B. Dump- Soil & Interburden (IB)	Crop/*Nap* land (ha)
(i) Area occupied by dump	Soil- 0.094 IB- 0.090
(ii) Additional area to be covered by dump	-
(iii) Dump area to be covered by protective measures	-

(C) Plantation:

Activities	**Area (ha)**
(i) Area already covered under plantation	-
(ii) Area proposed to be covered under plantation in next five years (outside the area)	0.3913

Solid waste generation and management

Disposal of Waste:

The top soil will be removed with the help of JCB machine, dozer, shovels, pickaxe, spade & crowbar and stacked separately. The soil intermixed with fragments and interburden rejects are low grade magnesite. Part of these rejects will be utilized in construction and maintenance of retaining walls, parapet walls, check dams and other construction works.

The quantity of top soil and waste rock to be generated in each year is shown in **Table 4.4:**

Table 4.4: Details of Top soil and Interburden

Year	Top Soil (cum)	Interburden (cum)
I	4347	16667
II	5731	20669
III	4662	27084
IV	4292	24729
V	4129	25655
Total	**23160**	**114804**

Mitigation measures

- Access roads from public roads will be aligned in such a way that it would cause least damage.
- The banks cut for ramp will also be restored at the closing of mine during monsoon.
- Vegetation development is proposed along the lease area as restoration work.

- Plantation is proposed along the road sides, civic amenities in consultation with local/ govt. authorities. While selecting the plant species, preference will be given for planting native species of the area.

Proposal for reclamation of land affected by mining activities:

The mining will commence from the higher levels and will advance towards lower levels. Intermittent backfilling will commence from the higher levels and subsequently advance towards the lower elevation so that terraced agriculture fields would undertake in such a manner that original land use will be restored i.e. before the onset of monsoon will be handed over to cultivators for cultivation. The final backfilling will be started once the ultimate benches are formed and pit reaches the optimum economic depth. All recovery of the mineral will be of the saleable grade. The quantum of development and mineral to top soil and interburden in the pit is shown in **Table 4.5.**

Table 4.5: Quantum of development and mineral to top soil and interburden in the pit

Year	Overburden soil (cum)	ROM (Tonnes)	Interburden (cum)	Stripping ratio
I	4347	15000	16667	1:0.71
II	5731	20000	20669	1:0.76
III	4662	25000	27084	1:0.79
IV	4292	25000	24729	1:0.86
V	4129	25000	25655	1:0.84
Total	**23160**	**110000**	**114804**	

4.4 IMPACT ON AIR ENVIRONMENT

4.4.1 Change in Ambient air and GLC

The air pollution impact of excavation in ordinary earth and boulders and rock is directly dependent upon construction methodology, annual rate of excavation, mode of transport within the construction site, mode of screening and method of crushing. The air pollution sources at the proposed project site can be broadly classified into three categories, viz. area source, line source and instantaneous point source.

Excavation by various activities in project area is construed as an area source which includes excavation pit(s) and activities happening in the excavation area like digging, dozing, hauling and loading/unloading. The dust emission from these areas will be fugitive in nature. The excavator operations, loading/unloading operations will also cause dust emission though it will be confined to the area of operation of the machinery. The gaseous emission from their operation shall be minimal and limited within the project.

Transportation of excavated material from the project site to dumping sites area categorized as line source. Since the dumper movement on haul road will be within the project area, no adverse impact shall be felt in the settlement area.

4.4.1.1 Dust Dispersion Modeling for Excavation Operation

In the present study, United States Environmental Protection Agency (USEPA–42 series) approved mathematical equations have been used to predict concentrations for different operations in project including the material transportation. To predict the particulate emissions, Envitrans AERMODCloud. (Air Dispersion Modeling Software) an interface based on ISCST3 – was used to predict changes in air quality i.e., maximum ground level concentration (GLC's) of Particulate Matter. Short term model options were opted for uniform emissions rates. The concentration of other gaseous pollutants i.e. SO2 and Nox was found to be much lower than the threshold limit (80 µg/m3), the air modeling was restricted to determination of PM10 and PM2.5 in the present case. The emission factors adopted for various project operations are mentioned below:

Emission Factor for Excavation and Material Loading/unloading

For excavation and material handling the emission factor for PM_{10} has been adopted as per USEPA – 42 series.

For Dozing Operation:

$EFPM_{10}$ (kg/hr) = 0.34 X s1.5(%) / M1.4(%)

Where,

$EFPM_{10}$ (kg/hr) = emission factor in kg/hr

S = silt contents in percentage by weight

M = moisture content in percentage by weight

For Material Loading/unloading:

$EFPM_{10}$ (kg/hr) = 0.34 [0.119 / M0.9]

Where,

$EFPM_{10}$ (kg/hr) = emission factor in kg/ton

M = moisture content in percentage by weight.

Emission Factor for Material Haulage within Project:

The emission rate is dependent on several factors which include soil properties, climatic conditions, vehicular traffic, wind forces and machinery operation. The Empirical equation for calculation of emission rate is as under.

E= k*(1.7) *(s/12) *(S/48) *(W/2.7)0.7*(W/2.7)0.7 (w/4)0.5 * (365-p/365) g/VKT

Where,

E=Emission Rate

K = Particle size multiplier

s=Silt Content of the Road surface material

S= Mean Vehicle Speed (km/hr)

W=Mean Vehicle Weight (tons)

w=Mean number of wheels

p= Number of days with at least 0.254mm of precipitation per year

Note: The emission factor for PM2.5 has been considered 60% of PM10.

The Isopleths developed are shown in **Figure 4.1 (a)** and **Figure 4.1 (b) for PM_{10}** and **$PM_{2.5}$ respectively.** The maximum GLC due to excavation, loading & unloading activities for PM_{10} and $PM_{2.5}$ was found to be 8.8 and 5.9 µg/m^3 respectively and has been shown in **Table 4.6**.

Table 4.6: Maximum Concentration at receptors

Location	Pollutants	N-Cord.	E-Cord.	GLC (µg/m^3)
Project site	PM_{10}	29.876263°	79.809230°	8.8
Project site	$PM_{2.5}$	29.876263°	79.809230°	5.9



Figure 4.1 (a): Isopleth of Maximum Predicted 24 hourly Ground – Level Concentrations for PM_{10}

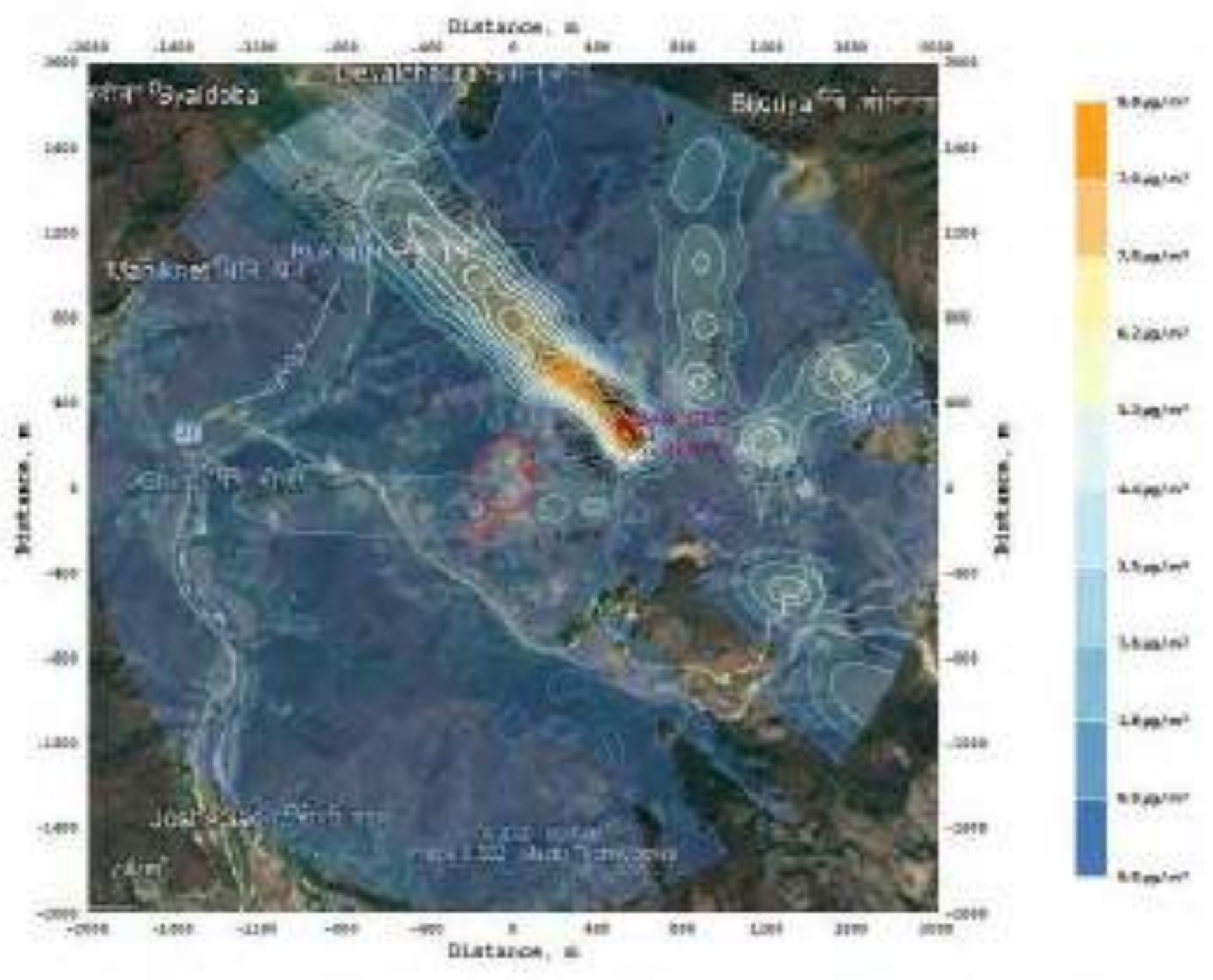

Figure 4.1 (b) : Isopleth of Maximum Predicted 24 hourly Ground – Level Concentrations for PM $_{2.5}$

4.4.1.2 Resultant Impact

The resultant impact due to construction activities (excavation and crushing) on the ambient air quality for PM_{10} and $PM_{2.5}$ at monitoring station project site respectively is presented in **Table 4.7** which shows that, the resultant concentration level is within the NAAQS.

Table 4.7: Resultant levels due to excavation

Station Name	Pollutants	Sampling Station	Max. Conc. (µg/m3)	Predicted GLC (µg/m3)	Resultant concentration (µg/m3)	NAAQS (µg/m3)
Project site	PM_{10}	AAQ 2	58.2	8.8	67.0	100
Project site	$PM_{2.5}$	AAQ 2	24.6	5.9	30.5	60

4.5 PROPOSED MITIGATION MEASURES FOR DUST SUPPRESSION

Soapstone is a talcose rock mineral composed of hydrous magnesium silicate: **3**MgO-4Si02-H20. The specific gravity is around 1. Therefore emissions due to mineral handling during mining operation are not much and restricted to the lease area only. Air pollution is caused mainly due to dust generation added with gaseous emission from transportation activities along with mining operation like evacuation, loading, haulage etc. Proper mitigation measures will be practiced during mining activities to control air pollution load below the prescribed limits. The same are as follows:

Control of Fugitive Emissions

- Use of Personal Protection Equipment's (PPE) like dust masks, ear plugs etc. by the mine workers.
- Ambient Air Quality Monitoring will be conducted on regularly basis to assess the quality of ambient air.
- Rock breaker will be used for breaking over size boulders in order to reduce dust and noise generation, which otherwise would be generated due to secondary blasting.
- Regular water sprinkling on haul roads & loading points will be carried out.
- Development of green belt/plantation around the lease boundary, roads, dumps etc.

Prevention and control of Gaseous Pollution

- Open cast manual method will be adopted in this case and there is no provision for blasting. The main source of gaseous emissions would be transportation.
- Approx 104 tonnes of soapstone will be produced per day and the transportation will be done with covered materials to prevent any spillage and also prevent fugitive dust emission due to wind.
- Any gaseous emission transportation will be negligible and not impact the ambient quality.
- Exhaust emission will be monitored of the trucks and to be kept below the permissible limit.
- Proper maintenance of machines improves combustion process & makes reduction in the pollution. Good maintenance and monitoring of fuel and oil will not allow significant addition in the gaseous emission.

The sources of pollutants from mining activities are given in **Table-4.8**.

Table 4.8: Sources of Pollutants

Sr. No.	Source	Type of Pollutant
1	Transport of Overburden or soil for dumping/ backfill	SPM
2	Dumping of waste	SPM
3	Loading of ore	SPM
4	Transportation of ore	SPM, NOx

4.6 NOISE ENVIRONMENT

4.6.1 Noise Impact on Working Environment

As mining will be done by manual cum semi-mechanized means, noise will only be generated due evacuation, transportation activities. The noise generated by the mining activity dissipates within the mine. There is no major impact of the mining activity on the nearby villages. However, pronounced effect of above noise levels is felt only near the active working area.

The impact of noise on the villages is negligible as the villages are far located from the mine workings. Since there is no involvement of major machinery, the impact of noise levels will be minimal.

4.6.2 Prediction of Noise Impact on Noise level

A noise propagation modeling study has been conducted to find out the impact from the noise generated because of the estimated total traffic flow during operation phase as well as the significance of these impacts. The noise modeling has been done taking into account the additional flow of traffic due to the proposed project. Dhwani PRO is a computer program developed to undertake construction, industrial and traffic noise propagation studies for noise assessment.

4.6.2.1 Outcome of the Noise level Modeling:

The outcome of the noise modeling is as follows:

- The predicted noise levels during both day and night time are within the prescribed limit and there will be no significant impact on noise due to the proposed project.

The Contour map showing noise level due to total traffic outcome has been shown in **Figure 4.2.**

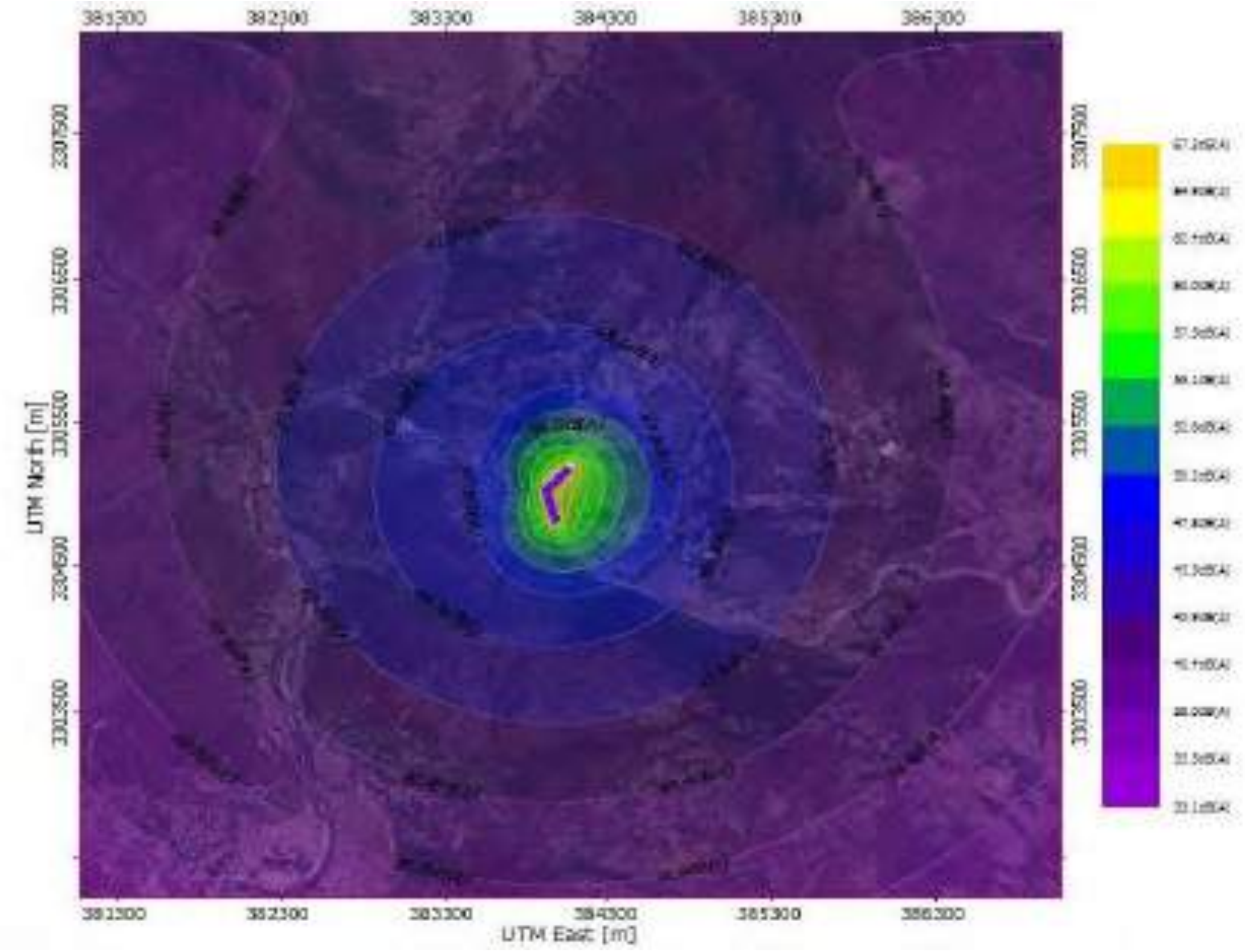

Fig 4.2:- Contour map showing noise levels due to total traffic outcome at the homogenous intersections of 2021 year

4.6.3 Noise Abatement and Control

In this mine the noise level will be up to tolerable limit (90 dbA) and the noise level can be reduced by:

- Proper maintenance, oiling and greasing of transport vehicles at regular intervals will be done to reduce the generation of noise.
- Adequate silencers will be provided in all the diesel engines.
- Plantation along the sides of approach roads, around office building and mine area will be done to minimize the propagation of noise.
- Personal Protective Equipment (PPE) like earmuffs/earplugs will be provided to all operators and employees working near mining machineries or at higher noise zone.
- Periodical noise level monitoring will be done.

Frequency levels and associated mental and physical response of humans are given in **Table-4.9.**

Table 4.9: Noise Exposure Levels & Its Effects

Noise Levels dB (A)	Exposure Time	Effects
85	Continuous	Safe
85-90	Continuous	Annoyance and irritation
90-100	Short term	Temporary shift in hearing threshold, generally with complete
Above 100	Continuous	Permanent loss of hearing
	Short term	Permanent hearing loss can be avoided
100-110	Several years	Permanent deafness
110-120	Few months	Permanent deafness
120	Short term	Extreme discomfort
140	Short term	Discomfort with actual pain
150 and above	Single exposure	Mechanical damage to the ear

Source: Hand Book of EIA, Rao & Wooten

4.7 GREENBELT AND PLANTATION

Proposed Plantation at the Mine Site

The main aim of plantation in the mined out areas is to stabilize the land to protect it from rain and wind erosion. The plantation scheme broadly covers the following areas:

- Greenbelt around peripheral portions of the ML; and
- Plantation will be raised along the boundaries of the mining lease by planting the native species around ML area, backfilled and reclaimed area, around water body, etc. in consultation with the local DFO/Agriculture department. The density of the trees proposed for 5 years will be 10000 plants.

Greenbelt Development in ML area

The entire plantation will be done on the periphery of the reclaimed area. Precautionary measures will be taken for care of the forestation made by regular watering in the afforested area, to protect from grazing animals and proper manuring.

Number of Saplings to be Planted and Budgetary Estimate of the Green Cover

The breakup of the proposed afforestation programme with reclamation in progressive manner for entire life of mine is given in **Table 4.10.**

Table 4.10: Year-wise Afforestation Schedule

Year	Plantation within7.5m of the area	Total no. of sapling
	Area (ha.)	
2020-21	0.0577	260
2021-22	0.0751	338
2022-23	0.0750	338
2023-24	0.1049	472

2024-25	0.0786	354
Total	**0.3913**	**1760***

***Besides the year wise plantation Total 1760 sapling will be done in five years and 10000 sapling up to lease period in Van Panchayat and forest land after taking due permission from concerning authority.**

Plantation Species

The plants recommended for afforestation are as per Guidelines for Developing Greenbelts, CPCB, March 2000 and listed in **Table 4.11.**

Table 4.11: Suitable Plant Species for Green Belt Plantation

Sl. No.	Species	Family	Habit
1.	*Alternanthera paronychioides*	Amaranthaceae	Herb
2.	*Alternanthera pungens*	Amaranthaceae	Herb
3.	*Grangea maderaspatana*	Asteraceae	Herb
4.	*Cassia tora*	Fabaceae	Herb
5.	*Brachiaria ramosa*	Poaceae	Herb
6.	*Cynodon dactylon*	Poaceae	Herb
7.	*Eleusine indica*	Poaceae	Herb
8.	*Eragrostis tenella*	Poaceae	Herb
9.	*Saccharum spontaneum*	Poaceae	Herb
10.	*Physalis minima*	Solanaceae	Herb
11.	*Calotropis procera*	Asclepiadaceae	Shrub
12.	*Cassia occidentalis*	Fabaceae	Shrub
13.	*Croton bonplandianum*	Euphorbiaceae	Shrub
14.	*Abutilon indicum*	Malvaceae	Shrub
15.	*Ziziphus mauritiana*	Rhamnaceae	Shrub
16.	*Datura innoxia*	Solanaceae	Shrub
17.	*Solanum virginianum*	Solanaceae	Shrub
18.	*Berberis vulgaris*	Berberidaceae	Shrub
19.	*Mangifera indica*	Anacardiaceae	Tree
20.	*Ficus racemosa*	Moraceae	Tree
21.	*Cassia fistula*	Fabaceae	Tree
22.	*Ricinus communis*	Euphorbiaceae	Tree
23.	*Albizia lebbeck*	Fabaceae	Tree
24.	*Bauhinia acuminata*	Fabaceae	Tree
25.	*Butea monosperma*	Fabaceae	Tree
26.	*Dalbergia sissoo*	Fabaceae	Tree
27.	*Bombax ceiba*	Malvaceae	Tree
28.	*Azadirachta indica*	Meliaceae	Tree
29.	*Quercus leucotricophera*	Lauraceae	Tree
30.	*Melia azedarach*	Meliaceae	Tree
31.	*Luecena leucocephala*	Fabaceae	Tree
32.	*Bauhinia variegata*	Fabaceae	Tree
33.	*Terminalia bellerica*	Combretaceae	Tree

34.	*Terminalia chebula*	Combretaceae	Tree
35.	*Morus alba*	Moraceae	Tree
36.	*Delonix regia*	Fabaceae	Tree
37.	*Pinus roxburgii*	Pinaceae	Tree
38.	*Celtis australis*	Cannabaceae	Tree

4.8 BIOLOGICAL ENVIRONMENT

The baseline flora and fauna has been depicted in Section-3.11 of Chapter-3. There is no National Parks, Sanctuary, Breeding, roosting places or ecologically sensitive areas within the 10 km periphery of the mine lease area. However, most of the area surrounding to project site are covered with forest land. There no wildlife corridors in 10-km radius area.

No loss of forest resource is envisaged due to the project. No medicinal plants exist in the area.

4.8.1 Impact on Biodiversity

Present data have been collected through direct inventory as well as various Government Departments such as forests, agriculture, fisheries, animal husbandry and various offices to establish the pre-project biological environmental conditions. There are no endangered species, wildlife sanctuary, wildlife corridors, faunal migratory routes or eco-sensitive area near the whole study area. Save the flora/fauna around the project area, is one of the basic objective of present project. For this, mine owner agency planted a good roadside plantation along both side of the mine road.

The mitigative measures proposed are:

- Prior to mining, short awareness program will be conducted for labors to make them aware for way of working.
- No tree cutting, chopping, lumbering, uprooting of shrubs and herbs will be allowed.
- No track or new road for movement of labors or vehicles be laid in adjoining area, this will prevent fragmentation, encroachment and human – animal encounter.

4.9 SOCIO - ECONOMIC ENVIRONMENT

The mine area does not cover any habitation. Hence the mining activity does not involve any displacement of human settlement. The mining operation will not disturb/ relocate any village or need resettlement. Thus no adverse impact is anticipated.

The impact of mining activity in the area is positive on the socio-economic environment of the region. The proposed Soapstone Mine will be providing employment to local population and it will be give preference to the local people whenever there is requirement of man power.

Probable Impact Assessment

Impact on population composition

The impact of the proposed mining project on population composition will be marginal as there will be no major immigration of people from distant areas. Only few skilled and managerial staff will be recruited from outside and the rest will be recruited locally. Similarly, there is no scope for emigration of people and there will be no displacement of people due to land acquisition. The Project Proponent will ensure that all the unskilled workers deployed for mining activities are local recruits. Further, no mining operation will be carried till it is assured that local people has been recruited and deployed for mining operation.

Impact on employment generation

The proposed mining project is expected to provide Direct and Indirect employment opportunities to local people of different skills and trades. It is a positive impact that needs to be encouraged. It has been estimated that 59 workers of various categories will be employed directly.

The employment potentiality of the project is expected to ameliorate the economic condition of the families of those persons who will get employed in the proposed mining project. Further, the project will provide indirect employment to people who will be involved in segregation of extracted mining materials, petty business and service oriented industries.

Impact on Health

Soapstone mining damages water supply as also a health hazard. Scarring of the lungs are the most frequently reported impacts of contact with polluted water and breathing problem due to Soapstone dust. There is risk of death from cancer of the lungs and pleura disease due to inhale of Soapstone dust. These negative impacts of Soapstone mining needs to be viewed seriously.

Impact on consumption pattern

The field survey has revealed that people in the study generally poverty ridden. Increased household income may slightly change and enhance the consumption pattern of few who are burdened with poverty.

Impact on road development

Movement of trucks and other vehicles to and fro the quarry is expected to increase, when mining will start. There is mule road connectivity from the quarry to existing road. The existing roads connecting the quarry with the state highways are mostly narrow mud roads. There will be mud slide and traffic bottle neck if these roads are not widened and their conditions are not improved by making them paved roads. Hence, there is ample scope for road development in and around the mining areas. It is suggested that concerned department in the Government of the state to undertake widening and strengthening of existing roads connecting the mining sites on priority basis. There should also be budgetary support for road development in and around the mining areas.

Impact on law & Order

As local people will be employed to run the quarry, no law & order problem is envisaged. It is expected that the workers will attend to their duties from their residence and return to their homes after the day's work is over. There would have been law & order problem if the workers were migrants and lived in shanties closed to the mining area.

4.10 OCCUPATIONAL HAZARDS AND SAFETY

Occupational safety and health is very closely related to productivity and good employer-employee relationship. The factors of occupational health in soapstone mining project are mainly dust and land degradation. Safety of employees during operation and maintenance etc. shall be as per Mines rules and regulations.

To avoid any adverse effect on the health of workers due to various pollutants, sufficient measures relating to safety and health will also be practiced:

- Provision of rest shelters for mine workers with amenities like drinking water etc.
- All safety measures like use of safety appliances, such as dust masks, helmets, shoes, safety awareness programs, awards, posters, slogans related to safety etc.
- Training of employees for use of safety appliances and first aid in vocational training center.
- Regular maintenance and testing of all equipment as per manufacturers' guidelines.
- Periodical Medical Examination (PME) of all workers by a Medical Officer
- First Aid facility is provided at the mine site.
- Close surveillance of the factors in working environment and work practices which may affect environment and worker's health.
- Working of mine as per approved mining plan and environmental plans.

4.11 PUBLIC HEATH IMPLICATIONS

With the mitigation measures in relation to air pollution, water pollution, soil contamination and noise pollution proposed to be adopted at the mine along with green belt plantation along the periphery of Mining Lease boundary, it is expected that there will be no impact of mining on the population in the impact zone. However, the following measures shall be adopted: Health check of all villagers in the immediate vicinity of the mine shall be carried out periodically. In case any person or a group of persons is found to be suffering from any ailment, directly related to bauxite mining, their medical treatment will be carried out free of cost.

Surface water management shall be adopted to ensure that run-off from the mining are does not adversely affect natural water streams or other water bodies.

All water bodies e.g. wells and surface water sources in the vicinity of the mine, shall be periodically tested for any pollution related to mining operations and remedial action taken, if warranted.

Operators of all transport vehicles shall be instructed not to honk unnecessarily while passing through villages or near schools.

4.12 CORPORATE SOCIAL RESPONSIBILITY

Corporate Social Responsibility (CSR) refers to responsibility of a company to ensure positive impact on environment, consumers, employees, communities, stakeholders and all other members of public sphere. The CSR activities are increasingly being taken up by the project proponents not only as fulfilling of mandatory provisions but also for the formation and or enhancement of brand image. Besides the above, CSR is seen more as a responsibility towards society rather than a business promotion activity. It is the need of the day for expansion of occupational welfare. The activities to be undertaken for the local people under CSR have already been identified. It is expected that this will improve the socio-economic status of the local people and at the same time the popularity of the mining project will enhance. It is proposed to spend five percent of the total cost of the project for the benefits of the local community under CSR activities. The total cost of the project is around Rs. 30 Lacs and the amount earmarked for CSR activities has been worked out to Rs. 3 Lac. It is proposed to spend the above amount during the first five years of the commissioning of the mining project. Based on ‘Community Needs Survey’ conducted in the study area by the Consultant appointed by the company the following activities are proposed to be taken up for the benefits of the local community. The year wise allocation of funds for the various activities proposed to be taken up under CSR programme has been shown in **Table 4.12**.

The list of activities proposed to be taken up is indicated below:

a) Health Camps

b) Drinking Water Facilities

c) Maintenance of foot track

d) Donation for Temple Construction

e) Donation for cultural activities in the surrounding areas

f) Plantation of trees.

Table 4.12: Year wise allocation of funds for the various activities proposed to be taken up under CSR programme

S. No.	Activities	Allocation of Fund (Rs.)
1	Health Camps	70,000
2	Drinking Water Facilities	50,000
3	Maintenance of foot track	70,000
4	Donation for Temple Construction	40,000
5	Donation for cultural activities in the surrounding areas	70,000
Total		**3,00,000**

For each activity the funds to be earmarked by the proponent will be decided after discussion with the local authority and the beneficiaries. It has been planned to undertake a concurrent evaluation of the activities to be taken up under the CSR programme.

4.13 IMPACT ON TRAFFIC

Traffic study is carried out by understanding the existing carrying capacity of the road in the vicinity of site and flow towards State highway in the area. Then depending on the capacity of the mine, the number of trucks that will be added to the present scenario will be compared to the carrying capacity as recommended by Indian Road Congress (IRC). The existing volume of traffic and, the Level of Service are given in table below.

Existing Traffic Scenario & LOS

Road	V (PCU/day)	C (PCU/day)	Existing V/C Ratio	LOS
Bageshwar – Dofar – Dharamghar Road	600	1100	0.54	B

V= Volume in PCU's/day & C= Capacity in PCU's/ day

During Mine operation

Total Capacity of mine : 25000 TPA

No. of working days : 240 days

Total Capacity of mine/day : 25000 /240 = 104.16 tonnes

Truck Capacity : 9 tonnes

No. of trucks deployed per day : 104.16/9 = 12 trucks per day

No. of trucks deployed/day to & fro : 12*2=24 trucks

Increase in PCU/day : 54

The addition to traffic by the proposed project during its operation is given table below:

Additional Traffic Scenario & LOS due to proposed project

Road	V	C	Modified V/C Ratio	LOS
Bageshwar – Dofar – Dharamghar Road	654	1100	0.59	B

From the above analysis it can be seen that the V/C ratio is likely to be changed to 0.59 on Bageshwar – Dofar – Dharamghar Road with LOS remains “B” which is “Good” as per the classification. So the additional load on the carrying capacity of the concerned road is not likely to have much significant adverse effect.

CHAPTER 5: ANALYSIS OF ALTERNATIVES (TECHNOLOGY & SITE)

5.1 SITE ALTERNATIVES UNDER CONSIDERATION

The Soapstone has been identified based on the result of geological investigations and exploration carried out during prospective mining.

The mining projects are site specific as such alternate sites were not considered.

5.2 ANALYSIS OF ALTERNATIVE TECHNOLOGY

5.2.1 Choice of Method of Mining

Factors in the choice of an actual mining method for a given deposit are deposit characteristics, percentage recovery, requirement of health and safety and environmental concerns, production, scheduling scope of mechanization and automation, workforce requirements wage rates, land reclamation, operating and capital cost estimates. The selection of the mining method (development and extraction) is a key decision to be made in the opening up of a mine.

Surface or open pit mining is used for large, near-surface mineral deposits. Mineral is excavated, loaded into trucks, and hauled to a facility where it is crushed and ground to a uniform size for further processing. Surface mining requires the removal and disposal of layers of top soil and underlying rock commonly called the overburden. Mining must be planned so that the combine of mining processing and reclaiming the land is taken up concurrently.

The open cast mining method will be adopted because of the following reasons:

- The opencast mining operations ensure higher mineral conservation.

The method used for mining is efficient for Soapstone mining, so no alternative mining method is proposed.

CHAPTER 6: ENVIRONMENTAL MONITORING PROGRAMME

6.1 INTRODUCTION

The industrial development of any area needs to be intertwined with judicious utilization of non-renewable resources of the study area and within the limits of permissible assimilative capacity. The assimilative capacity of the study area is the maximum amount of pollution load that can be discharged into the environment without affecting the designated use and is governed by dilution, dispersion and removal due to physico-chemical and biological processes.

The Environment Monitoring Programme is required to ensure sustainable development in the study area (10 km) of the project site, hence it needs to be an all-encompassing plan for which the plant authorities, Government, Regulating agencies like Pollution Control Board etc. working in the region and more importantly the affected population of the study area need to extend their co-operation and contribution.

6.2 IMPLEMENTATION SCHEDULE OF MITIGATION MEASURES

The mitigation measures suggested in Chapter-VI will be implemented so as to reduce the impact on the environment due to the operations of the proposed project. Implementation schedule of mitigation measures is given in **Table-6.1**.

Table 6.1 Implementation Schedule

Sr. No.	Recommendations	Time Requirement	Schedule
1	Air pollution control	Before commissioning of	Immediate
2	Water pollution control	Before commissioning of the	Immediate
3	Noise control measures	Along with the commissioning of	Immediate
4	Ecological preservation and upgradation	Stage-wise implementation	Immediate

6.2.1 Administrative Aspects & Environmental Monitoring Program

Regular monitoring of environmental parameters is of immense importance to assess the status of environment during project operation. With the knowledge of baseline conditions, the monitoring programme will serve as an indicator for any deterioration in environmental conditions due to operation of the project, to enable taking up suitable mitigatory steps in time to safeguard the environment. Monitoring is as important as that of control of pollution since the efficiency of control measures can only be determined by monitoring.

Usually, as in the case of the study, an Impact Assessment study is carried over short period of time and the data cannot bring out all variations induced by the natural or human activities. Therefore, regular monitoring programme of the environmental parameters is essential to take into account the changes in the environmental quality.

6.2.2 Institutional Arrangements for Environment Protection and Conservation

The mine will be supervised and controlled by an independent Mines Manager supported by adequate team of technically and statutorily qualified personnel apart from the operating staff of skilled, semi-skilled, unskilled and other categories.

The organizational structure for Environment Cell for mining operations is shown in **Figure-6.1**. This Environment Cell is responsible for the management and implementation of the environmental control measures. Basically, this department will supervise the reclamation planning & management, air & water pollution control management, Liasoning with State & Central Statutory agency & Committee.

In case the monitored results of environmental pollution are found to exceed the allowable limits, the Environment Management Cell will suggest remedial action and get these suggestions implemented through the concerned authorities.

The Environment Management Cell will also co-ordinate all the related activities such as collection of statistics of health of workers and population of the region, afforestation and greenbelt development. The Environment Management Cell will review Corporate Environmental performance along with the reporting of non-compliances.

Fig-6.1 Organization Structure for Environment Management

6.3 ENVIRONMENT MONITORING PROGRAMME

Monitoring shall confirm that commitments are being met. This may take the form of direct measurement and recording of quantitative information, such as amounts and concentrations of discharges, emissions and wastes, for measurement against corporate or statutory standards, consent limits or targets. It may also require measurement of ambient environmental quality in the vicinity of a site using ecological/biological, physical and chemical indicators. Monitoring may include socio-economic interaction, through local liaison activities or even assessment of complaints.

The environmental monitoring will be conducted in the mine operations as follows:

- Air quality;
- Water and wastewater quality;
- Noise levels;
- Soil Quality; and
- Greenbelt Development

The details of post project monitoring are presented in **Table 6.2.**

6.4 REPORTING SCHEDULES

Post project monitoring will be carried out as per conditions stipulated in environmental clearance letter issued by MoEF & CC, consent issued by SPCB as well as according to CPCB guidelines. The project site is considered as core zone and the area lying within 10 km radius from the mine site is considered as buffer zone, where some impacts may be observed on physical and biological environment. In the buffer zone, slight impact may be observed and that too is occasional, table below showing the details of Post Project Monitoring programme.

Table-6.2 Post Project Monitoring Programme

Attributes	Sampling		Measurement Method	Test Procedure
	Network	Frequency		
A. Air Environment				
Meteorological Wind direction Relative humidity Rainfall	Minimum 1 site in the project impact area	Regularly in one season by Weather Monitoring Station	Mechanical/automatic weather station	-
Pollutants PM10, PM2.5	5 locations in the project impact area (Minimum 2 locations in upwind side, 2 sites in downwind side / impact zone and 1 in core zone)	Once in a season.	Gravimetric method	-
			Gravimetric method	-
SO2			EPA Modified West & Geake method	Absorption in Potassium Tetra Chloromercurate followed by Colorimetric estimation using P-Rosaniline hydrochloride and Formaldehyde (IS: 5182 Part - II).
NO2			Arsenite modified Jacob & Hochheiser	Absorption in dil. NaOH and then estimated colorimetrically with sulphanilamide and N (I Nepthyle) Ethylene diamine Dihydrochloride and Hydrogen Peroxide (CPCB Method).
B. Water Environment				
pH, Turbidity, Colour, Odour, Taste, TDS, Total Hardness, Calcium hardness, Magnesium hardness, Chloride, Fluoride, Sulphate, Nitrates, Alkalinity, Iron, Copper, Manganese, Mercury, Cadmium, Selenium	Set of grab Samples during pre and post-monsoon for ground and surface Water in the vicinity.	Diurnal and Season wise	As per IS 10500:2012	Samples for water quality should be collected and analyzed as per : IS : 2488 (Part 1-5) methods for sampling and testing of Industrial effluents Standard methods for examination of water and wastewater analysis published by American Public Health Association

Arsenic, Cyanide, Lead, Zinc, Chromium, Aluminum, Boron,				.
C. Noise				
Noise levels at Day & night time - Leq dB (A)	Mine Boundary, High noise generating areas within the lease.	Quarterly / Half yearly	As per CPCB norms	As per CPCB norms
D. Soil				
pH, Bulk Density, Soil texture, Nitrogen, Available Phosphorus, Potassium, Calcium, Magnesium, Sodium, Electrical	5 locations in the project impact area	Yearly/half yearly	As per USDA Method	As per USDA Method
E. Socioeconomic				
• Demographic structure • Infrastructure resource base • Economic resource base • Health status: Morbidity pattern • Cultural and Aesthetic attributes • Education	Socioeconomic survey is based on proportionate, stratified and random sampling method	Minimum for two phases of the project	Primary data collection through Questionnaire	Secondary data from census records, statistical hard books, topo sheets, health Records and relevant official records available with Govt. agencies

CHAPTER 7: ADDITIONAL STUDIES

7.1 PUBLIC HEARING

In consonance with the EIA notification dated 14th September 2006, vide section 1 (a) related to Public Hearing, the draft EIA/EMP report shall be submitted to the Uttarakhand Environment Protection & Pollution Control Board (UEPPCB) for public hearing**.**

7.2 RISK ASSESSMENT

The complete mining operation will be carried out under the management control and direction of a qualified mine manager. Moreover, mining staff will be sent to refresher courses from time to time to keep them alert. However, following natural/industrial hazards may occur during normal operation.

- Accident due to explosives;
- Accident due to mining equipment; and In order to take care of above hazard/disasters, the following control measures will be adopted:
- All safety precautions and provisions of Mine Act 1951, Metalliferrous Mines Regulations 1961 and Mines Rules,1955 will be strictly followed during all mining operations;
- Entry of unauthorized persons will be prohibited;
- Firefighting and first-aid provisions in the mines office complex and mining area;
- Provisions of all the safety appliances such as safety boot, helmets, goggles etc. will be made available to the employees and regular check for their use;
- Training programmes for all the employees working in hazardous premises; Under Mines rules all employees of mines shall have to undergo the training at a regular interval;
- Working of mine, as per approved plans and regularly updating the mine plans;
- Regular maintenance and testing of all mining equipment as per manufacturer's guidelines;
- Suppression of dust on the haulage roads and loading & unloading points ;
- Increasing the awareness of safety and disaster through competitions, posters and other similar drives.

7.2.1 Blasting

No drilling & blasting is proposed as mineral is very soft in nature.

7.2.2 Overburden & Interburden

The overburden (soil) and interburden dumps may cause landslides. High overburden dumps created at the quarry edge may cause sliding of the overburden and interburden dump or may cause failure of the pit slope due to excessive loading, thereby causing loss of life and property. Siltation of surface water may also cause run-off from overburden and interburden dumps.

7.2.3 Machinery

Most of the accidents during transport by trucks, excavators and dozers and other heavy vehicles are often attributable to mechanical failures and human errors.

7.2.4 Water Logging

Water logging in the mine site can be avoided by adopting following measures:

- Due care will be taken to provide retaining wall around the pits.
- Proper drainage will be maintained to eliminate inundation of working pits during rains from run-off water.
- There is no danger of flood or inundation as the ground level.
- Mining operations are not carried below the ground water table; therefore, there will be no disturbance to ground water quality due to mining activity.

Natural resource conservation

- A green belt will be developed so that minimum soil erosion takes place.
- The excavated soil will be refilled in order to minimize the impact on environment.
- In any case the natural habitats of the existing flora and fauna will not be disturbed.
- Use of traditional knowledge in all aspects of conservation.
- Water conservation techniques will be employed.
- Time to time analysis of the soil, water resources etc will be done in order to analyze the negative impacts of mining activities on the environment.
- To prepare management plans for village landscapes. Villages to be seen as landscapes of diverse elements such as forests, scrub, grassland, streams/river, ponds etc.

7.2.5 Earthquake Management Plan

Following measures will be undertaken:

- The project site is mainly a plain area. There will be no drilling and blasting during mining.
- The face slope of benches shall be 70° with 45° overall pit slope and bench height would be 3m.
- Slope will be stabilized with the help of *Chrysopogon zizanioides* grass to stabilize the slope

Flood Management Plan

- This is a soapstone mining project and the site is not close by to a water body so water bodies in the area will not be disturbed.

Natural resource conservation

- A green belt will be developed so that minimum soil erosion takes place.
- The excavated soil will be spread over the backfilled mined out area in order to minimize the impact on environment.

- In any case the natural habitats of the existing flora and fauna will not be disturbed.
- Use of traditional knowledge in all aspects of conservation shall be utilized.
- Water conservation techniques will be employed.
- Time to time analysis of the soil, water resources etc will be done in order to analyze the negative impacts of mining activities on the environment.
- To prepare management plans for village landscapes, villages to be seen as landscapes of diverse elements such as forests, scrub, grassland, streams/river, ponds etc. The dynamics of the village as an ecosystem to be assessed, corridors to be devised between major natural landscape elements, so as to facilitate movement of species.

7.2.6 Safety Measures

Safety Measures at the proposed Open Cast Mining Project

- The opencast mines have been planned for working with shovel tipper system which requires proper benching not only for slope stability but also for movement of tippers and other machinery. The inclination of the quarry sides at the final stage i.e. at the dip most point will not exceed 45^0 to the horizontal. (This angle is measured between the line joining the toe of the bottom most bench to the crest of the top most bench and the horizontal line);

- The gradient of the haul road inside the pit, access trench and on the dumps will not be steeper than 1 in 16;

- The slope of the sides of the OB and IB dump to the horizontal will not exceed 37^0, and the height of the OB and IB dumps has been restricted to a max of 12 m;

- The quarries will be protected by garland drains around the periphery for storm water drainage;

- A minimum safe distance of 50m will be kept between the surface edge of the quarry and the nearest public building, roads etc.

Measures Suggested to Avoid Accidents due to Blasting

- No drilling & blasting is proposed as mineral is very soft in nature.

Measures to Prevent the Danger of Overburden

- To prevent the failure of overburden slopes, especially during the rainy season, proper garland drain & bund are constructed around the dump.

Measures to Prevent Accidents due to Trucks and Tippers

- All transportation within the main working area should be carried out under the direct supervision and control of the management.

- The vehicles must be maintained in good repairs and checked thoroughly at least once a week by a competent person authorized for this purpose by the management;

- Broad signs should be provided at each and every turning point specially for the guidance of the drivers at night;

- To avoid dangers while reversing the trackless vehicles, especially at the embankment and tripping points, all areas for reversing of lorries should, as far as possible, be made man free, and there should be a light and sound device to indicate reversing of trucks; and

- A statutory provision of the fence, constant education, training etc. will go a long way in reducing the incidence of such accidents.

7.3 DISASTER MANAGEMENT PLAN

7.3.1 Objectives of Disaster Management Plan

The Disaster Management Plan is aimed to ensure safety of life, protection of environment, protection of installation and restoration of production. For effective implementation of the Disaster Management Plan, it should be widely circulated and personnel training should be given.

The objective of the Disaster Management Plan is to make use of the combined resources of the mine and the outside services to achieve the following:

- Effect the rescue and medical treatment of casualties;
- Safeguard other people;
- Minimize damage to property and the environment;
- Initially contain and ultimately bring the incident under control;
- Secure the safe rehabilitation of affected area; and

In effect, it is to optimize operational efficiency to rescue rehabilitation and render medical help and to restore normalcy.

Fire Fighting Facilities

Sufficient fire extinguishers will be installed at selected locations such as mine office, garage, stores etc.

Emergency Medical Facilities

An ambulance with driver availability in all the shifts, emergency shift vehicle would be ensured and maintained to transport injured or affected persons. Number of persons would be trained in first aid so that, in every shift first aid personnel would be available.

CHAPTER 8: PROJECT BENEFITS

8.1 IMPROVEMENT IN THE PHYSICAL INFRASTRUCTURE

The impact on the civic amenities will be substantial after the commencement of mining activities. The basic requirement of the community needs will be strengthened by extending health care, educational facilities developed in the township to the community, providing drinking water to the villages, building/strengthening of existing roads in the area. The proponent will initiate the above amenities either by providing or by improving the facilities in the area, which will help in uplifting the living standards of local communities.

Medical facilities will be provided in the form of first-aid facility at the mine. These medical facilities will also be available to local people in the surrounding in case of emergencies.

8.2 IMPROVEMENT IN THE SOCIAL INFRASTRUCTURE

- Generation of employment and improved standard of living;
- Increased revenue to the State by way of royalty, taxes and duties; and
- Superior communication and transport facilities etc. In addition to above, due to increase in purchasing power of local habitants:
- There will be significant change in the socio-economic scenario of the area.
- The proposed project will enhance the prospects of employment. Recruitment for the unskilled and semiskilled workers for the proposed project will be from the nearby villages.
- The development of the basic amenities viz. roads, transportation, electricity, drinking water, proper sanitation, educational institutions, medical facilities, entertainment, etc. will be developed as far as possible.
- Overall the proposed project will change living standards of the people and improve the socio-economic conditions of the area.

8.3 EMPLOYMENT POTENTIAL

Future production planning does not indicate some change from present, in the employment. The number of unskilled labours may increase depending on the quantum of overburden removal and mineral excavation. The lessee has employed miners for raising ores & 59 Workers for removal of overburden, quarry cleaning & road repairing. The details of employment are given in Chapter-2.

The employment of local people in primary and secondary sectors of project will upgrade the prosperity of the region. These will in-turn improves the socio-economic conditions of the area. The total manpower required for the proposed mining project under various categories is 59 persons and persons will be mainly sourced from local as well as other community in

and around mining project and few technical persons will be employed during operational phase from local and also from outside area. In addition to the above, contractual labour and indirect employment opportunities will also be getting benefited after installation of mining project.

8.4 POLICY AND ACTION PLAN ON SOCIAL RESPONSIBILITY

A detailed Community Social Responsibility plan has been prepared and the details of the report are given below.

8.4.1 CSR Project Details

Soapstone mine has proposed to provide financial assistance of Rs. 3.00 lakhs every year for the development of social infrastructure of the area.

Following measure will be taken to improve the Social infrastructure of the study area:

- Health Camps. (Rs. 70,000).
- Drinking Water Facilities. (Rs. 50,000).
- Maintenance of foot track (Rs. 70,000).
- Donation for Temple Construction. (Rs. 40,000).
- Donation for cultural activities in the surrounding areas (Rs. 70,000).

8.4.2 CER Project Details

In addition to the CSR, the provision of Rs. 3.00 lakh every year (1% of the total project cost) has been proposed for the Corporate Environmental Responsibility (CER).

Following measure will be taken to improve the Social infrastructure of the study area:

- Sanitation facilities. (Rs. 50,000).
- Skill Development for villagers. (Rs. 70,000).
- Awareness to local farmers to increase yield of crop and fodder (Rs. 1,00,000).
- Plantation in the community areas/schools and on Van Panchayat land of nearby villages. (Rs. 80,000).

CHAPTER 9: ENVIRONMENT MANAGEMENT PLAN

9.1 INTRODUCTION

An EMP is prepared including all the administrative aspects of ensuring that mitigative measures are effectively monitored, after approval of the EIA. The final EIA/EMP of the proposed project will be submitted to SEAC, Uttarakhand, for obtaining environmental clearance for the project, in accordance with Environment Impact Assessment (EIA) Notification No. 1533 dt.14.09.2006. The approved Environment Management Plan will be implemented throughout the life of the project and half-yearly monitoring report showing the compliance status of conditions stipulated in Environmental Clearance letter will be submitted to MoEF&CC in every six months. An Environmental monitoring programme has been prepared for the proposed project for periodical assessment of effectiveness of implementation of Environment Management Planned to take corrective measures in case of any degradation in the surrounding environment.

To mitigate the adverse impact which will be caused due to the mining operation and overall scientific development of local habitat, environmental management plan (EMP) has been formulated and integrated with the mine planning. The details of the anticipated impacts and mitigative measures have been discussed in Chapter 4 of this report, based on the results of present environmental conditions and environmental impact assessment. The EMP has therefore been made considering implementation and monitoring of environmental protection measures during and after mining operations.

The aims of Environment Management Plan are:

- Overall conservation of environment.
- Minimization of waste generation and pollution.
- Judicious use of natural resources and water.
- Safety, welfare and good health of the work force and populace.
- Ensure effective operation of all control measures.
- Vigilance against probable disasters and accidents.
- Monitoring of cumulative and longtime impacts.
- Ensure effective operation of all control measures.

9.2 IMPLEMENTATION OF EMP

As the major environment attributes will continue to be around the project area alone, implementation of the proposed control measures and monitoring thereof will be undertaken on a regional basis. The project proponent will ensure the implementation of the measures within the mine area and carryout efficient monitoring.

In order to implement the measures suggested for mitigating the adverse impacts on the environment, it is suggested to monitor the environmental parameters regularly.

9.3 ENVIRONMENTAL MONITORING

For assessing the prevailing quality of air, water, noise, soil etc., regular monitoring of parameters are necessary. The data assessed will be helpful in predicting the impact and planning suitable measures to improve/protect the environment. In the study area, the lessee will carry out monitoring studies for ambient air quality, fugitive dust, water quality, noise levels and soil quality as per the standard procedures and schedules. The monitoring system will include:

- Monitoring stations in the buffer zone remain the same as selected in this study for Air, water, Soil, Noise etc.,
- Implementation of the planned mitigating measures.
- Monitoring the programme of implementation.

The Environmental parameters will be monitored & samples will be analyzed as per the stipulations of Indian Bureau of Mines & Uttarakhand Pollution Control Board and as per MoEF&CC Guidelines. The above monitoring proposals shall be adhered to and the results shall be intimated to the appropriate authorities for their perusal and records.

9.4 ORGANIZATIONAL SETUP FOR ENVIRONMENT MONITORING

Major attributes of environment are not confined to the mining site alone. Implementation of proposed control measures and monitoring programme has an implication on the surrounding area as well as for the region. Therefore, mine management should strengthen the existing control measures as elaborated earlier in this report and monitor the efficacy of the control measures implemented within the mining area relating to the following specific areas for eco- friendly mining:

a) Collection of air and water samples at strategic locations with frequency suggested and by analyzing thereof. If the parameters exceed the permissible tolerance limits, corrective regulation measure will be taken.

b) Collection of soil samples at strategic locations once in every year and analysis thereof with regard to deleterious constituents, if any.

c) Measurement of water level fluctuations in the nearby surface resources and bore wells.

d) Measurement of noise levels at mine site, stationary and mobile sources, and adjacent villages will be done in every quarter of the year.

e) Monitoring Ground Vibrations: Ground vibrations studies or monitoring is not required as there is no proposal of drilling/blasting for scooping operations.

9.4.1 Environment Management Cell

No cell is proposed to form; the plan will be implemented through outsourcing suitable and accredited consultants and experts.

Environmental Monitoring will be directly coordinated by the Supervisor/Owner.

Competent outsourced certified organization/lab personnel will conduct the monitoring operations. A full-fledged laboratory is not essential; part of the work will be given to competent consultants to undertake these jobs.

Regular semi-skilled manpower will be required for supervision, assistance in reclamation works followed by trained unskilled labourers to carry out other necessary operations.

9.4.1.1 Functions of the Cell

- Implementation of the mitigation measures.
- Maintain Records of the operation.
- Monitoring the programme of implementation.
- To estimate the efficiency of measures taken.
- To bring out any other unforeseen effect on environment not covered under the report.
- Inspection and regular maintenance of mining equipments and transport vehicles.

9.5 AIR QUALITY MANAGEMENT

Talc is a hydrous magnesium silicate. In trade, talc often includes: (i) the mineral talc in the form of flakes and fibres; (ii) steatite, the massive compact cryptocrystalline variety of high-grade talc; and (iii) soapstone, the massive talcose rock containing variable talc (usually 50%), soft and soapy to feel. Commercial talc may contain other minerals like quartz, calcite, dolomite, magnesite, serpentine, chlorite, tremolite and anthophyllite as impurities. The properties that give talc a wide variety of uses and markets are its extreme softness and smoothness, good luster and sheen, high slip and lubricating property, low moisture content, ability to absorb oil and grease, chemical inertness, high fusion point, low electrical and heat conductivity, high dielectric strength, good retention for filler purposes, whiteness, good hiding power as pigment and high specific heat.

9.5.1 Control of Fugitive Emissions

- Use of Personal Protection Equipment (PPE) like dust masks, ear plugs etc. by the mine workers.
- Regular water sprinkling on haul roads & loading points will be carried out.
- Development of green belt/plantation around the lease boundary, roads, dumps etc.
- Ambient Air Quality Monitoring will be conducted on regularly basis to assess the quality of ambient air.

9.5.2 Prevention and control of Gaseous Pollution

Open cast manual method will be adopted in this case and there is no provision for blasting. The main source of gaseous emissions would be transportation.

Only 104 tonnes of soapstone will be produced per day and the transportation will be done with covered materials to prevent any spillage and also prevent fugitive dust emission due to wind. Any gaseous emission transportation will be negligible and not impact the ambient

quality. Exhaust emission will be monitored of the trucks and to be kept below the permissible limit.

Proper maintenance of machines improves combustion process & makes reduction in the pollution. Good maintenance and monitoring of fuel and oil will not allow significant addition in the gaseous emission.

9.6 NOISE POLLUTION CONTROL

9.6.1 Noise Abatement and Control

- Proper maintenance, oiling and greasing of machines at regular intervals will be done to reduce the generation of noise.
- Adequate silencers will be provided in all the diesel engines.
- Plantation along the sides of approach roads and mine area will be done to minimize the propagation of noise.
- Personal Protective Equipment's (PPE) like earmuffs/earplugs will be provided to all operators and employees working near mining machineries or at higher noise zone.
- Periodical noise level monitoring will be done.

9.7 WATER QUALITY MANAGEMENT

Water for drinking and operations is required to be 10 KLD. The water shall be extracted from the nearby surface water resources or natural springs.

Measures for Minimizing Adverse Impacts

One perennial spring exists outside the applied area which is about 500m away towards north east direction of proposed mining area. The mining is being carried out in hilly region. The problem of ground water pumping will not arise. Rain water will not accumulate in the mining pit & it will be channelized along the slopes. The mining work will usually be confined within gullet driven from north-south & a ledge of about one meter height will be kept on the outer edge so that in discrete water flow will be avoided. The interburden and top soil will be used in backfilling. Further no significant impact on water quality is anticipated as material exposed will be low grade magnesite & is very feebly react with water that too when water becomes acidic. Even of reaction takes place it gives arise to increased temporary hardness of water. Water is being supplied from the spring. No hydrological studies have been carried out in the area.

Surface Water

There is a possibility of mixing of freshly disturbed material with the rain water. To take care of such happenings, retaining walls have been provided along the backfilled pits and along the soil and interburden dumps. Monitoring of water will be carried out periodically. Water analysis will be carried out seasonally.

Ground Water Pollution

The domestic sewage from the canteen and toilets will be routed to septic tanks. Regular monitoring of water levels and quality in the existing open wells and bore wells in the vicinity will be carried out. If found necessary, additional observation wells will be sunk for monitoring the water levels and quality around the mine representing both upstream and downstream conditions.

Impact on land use & reclamation of mined out areas

Opencast mining activities may alter the landscape of the lease area and also cause some disturbance to the surface features of the surrounding areas. Mining will be done after leaving 7.5 m safety barrier. Plantation will be developed in consultation with district administration/ local authority, wherever feasible. The Existing land use pattern is agricultural land.

The impact on land form or physiography will be land use on the hilly terrain will undergo radical changes due to the open cast mining. During the next five years mining, 10.938 ha land will be degraded due to mining & allied activities.

All the quantities of top soil & interburden material to be generated by the end of plan/conceptual period shall be used for the purpose of reclamation over the mined unit land. Therefore no proposal for separate stacking of top soil and interburden dump has been proposed.

9.8 WASTE MANAGEMENT

Solid waste generation and management Disposal of Waste:

The top soil will be removed with the help of JCB machine, dozer, shovels, pickaxe, spade & crowbar and stacked separately. The soil intermixed with fragments and interburden rejects are low grade magnesite. Part of these rejects will be utilized in construction and maintenance of retaining walls, parapet walls, check dams and other construction works.

Mitigation measures

Access roads from public roads will be aligned in such a way that it would cause least damage.

The banks cut for ramp will also be restored at the closing of mine during monsoon. Vegetation development is proposed along the lease area as restoration work.

Plantation is proposed along the road sides, civic amenities in consultation with local/ govt. authorities. While selecting the plant species, preference will be given for planting native species of the area.

Proposal for reclamation of land affected by mining activities:

The mining will commence from the higher levels and will advance towards lower levels. Intermittent backfilling will commence from the higher levels and subsequently advance

towards the lower elevation so that terraced agriculture fields would undertake in such a manner that original land use will be restored i.e. before the onset of monsoon will be handed over to cultivators for cultivation. The final backfilling will be started once the ultimate benches are formed and pit reaches the optimum economic depth. All recovery of the mineral will be of the saleable grade.

9.9 GREENBELT AND PLANTATION

Plantation will be raised at a spacing of 7.5m along the boundaries of the mining lease by planting the native species around ML area, backfilled and reclaimed area, around water body, roads etc. in consultation with the local DFO/Agriculture department. The year wise plantation of trees has been shown in **Table 9.1**.

Table 9.1: Year wise afforestation scheduled

Year	Plantation within 7.5m of the area	
	Area (ha.)	No. of saplings
2020-21	0.0577	260
2021-22	0.0751	338
2022-23	0.0750	338
2023-24	0.1049	472
2024-25	0.0786	354
Total	**0.3913**	**1760***

***Besides these 10000 more no. of more samplings will be done all along the periphery of the mine lease area/in the nearby van panchayat land in Khuldoari Baldoari villaege.**

The following characteristics should be taken into consideration while selecting plant species for green belt development and tree plantation.

- They should be fast growing and tall trees.
- They should be perennial and evergreen.
- They should have thick canopy cover.
- Plantation should be done in appropriate alternate rows around the proposed site to prevent lateral pollution dispersion.
- The trees should maintain regional ecological balance and conform to soil and hydrological conditions. Indigenous species should be preferred.

9.10 BIOLOGICAL MANAGEMENT MEASURES

There is a requirement to establish a stable ecosystem with both ecological and economic returns. Minimization of soil erosion and dust pollution enhances the beauty of the core and

the buffer zone. To achieve this, it is planned to increase plantation activities. The basic objectives of plantation are as follows:-

- Improvement of Soil quality.
- Quick vegetative cover to check soil erosion.
- Improvement in mining site stability.
- Conservation of biological diversity.
- As dust receptor which likely to produce during mining.

9.10.1 Greenbelt Development Plan

Green belt is plantation of trees for reducing the pollution as they absorb both gaseous and particulate pollutant, thus removing them from atmosphere. Green plants form a surface capable of absorbing air pollutants and forming sinks for pollutants. It improves the aesthetic value of local environment. Under present project, green belts have been planned with emphasis on creating biodiversity; enhance natural surroundings and mitigating pollution. The greenbelt development plan aims to overall improvement in the environmental conditions of the region. The plan with a five-fold objective addresses issues such as providing sink for air pollutants likely to emitted from the project; enhancing the forest cover for increasing the biodiversity of the region; providing aesthetic value to the project area enhancing the ecological equilibrium of the area; and to a large proportion in combating soil erosion.

- Afforestation on degraded forest area, forest protection / conservation will be carried out every year by the mine owner.
- This activity will promote the emergence of the primary succession species; hence it will be a silvicultural operation, extremely important for maintaining ecology and environmental health of the area.
- This helps in regeneration & establishment of pioneer plant species saving expose land & land cutting.

These plantations will be carried out around mining zone and both sides of the mine road. About twice the area recommended for mining will be used for afforestation/greenbelt as per the “Forest (Conservation) Amendment Rule, 2004”.

The scheme of plantation around the project site is given as follows:

Afforestation will be put under a protective regulatory framework to ensure that it is not degraded or disturbed. No ecologically disruptive activity will be allowed in this zone.

The suggestive measures under EMP are given in **Table 9.2.**

Table 9.2: Key suggestive measures under EMP

Impact Predicted	Suggestive measure
Disturbance of free movement / living of wild fauna	Awareness camps will be conducted for labours to make them aware about sensitivity/importance of forest life. No tract or new road for movement of labours or vehicles be laid in reserve forest area, this will prevent forest fragmentation, encroachment and human – animal encounter. Care will be taken that noise produced during vehicles movement for carrying ore materials are within the permissible noise level. Higher noise level in the forest area will lead to restless and failure in detection of calls of mates and young ones. Care will be taken that no hunting of animals carried out by labours. If wild animals are noticed crossing the core zone, it will not be disturbed at all. Labours will not be allowed to discards food, plastic etc., which can attract animals near the core site. Only low polluting vehicle will be allowed for carrying ore materials. All vehicles allowed in the project site area will have to provide pollution under control certificate at the end of three months. No honk will be allowed in the forest area, noise level will be within permissible limit (silent zone-50dB during day time) as per noise pollution (regulation and control), rules, 2000, CPCB norms.
Harvesting of forest flora	No tree cutting, chopping, lumbering, uprooting of shrubs and herbs should be allowed. No pilling of ore material should in the reserve forest area. Collections of economically important plants will be fully restricted.

9.11 OCCUPATIONAL HAZARDS AND SAFETY

Occupational safety and health is very closely related to productivity and good employer-employee relationship. The factors of occupational health in proposed Soapstone Mining Project are mainly dust and land degradation. Safety of employees during operation and maintenance etc. shall be as per Mines rules and regulations.

To avoid any adverse effect on the health of workers due to various pollutants, sufficient measures relating to safety and health will also be practiced:

- Provision of rest shelters for mine workers with amenities like drinking water etc.
- All safety measures like use of safety appliances, such as dust masks, helmets, shoes, safety awareness programs, awards, posters, slogans related to safety etc.

- Training of employees for use of safety appliances and first aid in vocational training center.
- Regular maintenance and testing of all equipment as per manufacturers' guidelines.
- Periodical Medical Examination (PME) of all workers by a medical Officer
- First Aid facility is provided at the mine site.
- Close surveillance of the factors in working environment and work practices which may affect environment and worker's health.
- Working of mine as per approved mining plan and environmental plans.

9.12 ENVIRONMENTAL POLICY

The Owner of proposed Soapstone Mine believes that responsible environmental stewardship comprises diligent application of well-established natural resource management, controls and practices for the protection, reclamation of the mined out land, preservation of biodiversity and proper disposal of waste following the best environmental practices during the process of mining of soapstone.

Environmental policy prescribed for standard operating process to bring into focus any violation/deviation of the environment and forest norms/conditions that the company operations will implement operational and risk management practices that provide for maximum protection of people and the environment. To this end, the owner resolves that company will follow the below mentioned practices:

Operate in accordance with prescribed industry standards while complying with all applicable environmental, health and safety laws and regulations.

- Establish and maintain a well-defined environmental, health and safety management system to guide its operations.
- Ensure that all employees, officers and directors understand and adhere to its environmental, health and safety management program.
- Provide operations with the necessary resources, expertise and training to effectively carry out its EHS management programs.
- Engage employees at all levels in programs directed towards minimizing adverse effects on the environment resulting from mining activity.
- Work proactively with governments and the public in the development of cost effective and realistic regulations that promote enhanced environmental, health and safety protection.
- Promote environmental awareness among its employees, their families and the communities in which it operates.
- Require those who provide services and products to practice good environmental stewardship.
- Mitigate its environmental impacts through efficient use of resources, and the reduction of input materials and waste.
- Maintain a high degree of emergency preparedness.

9.13 BUDGET ALLOCATION FOR EMP IMPLEMENTATION

It is necessary to include the environmental cost as a part of the budgetary cost component. The project authorities propose to undertake the following environmental works to achieve the environmental quality as desired. The budget for EMP implementation has been shown in **Table 9.3.**

Table 9.3: Budget for Environmental Management Plan

S. No.	Measures	Cost (In Rs.)
1.	Water Sprinkling for dust suppression	1,00,000
2.	Environmental Monitoring : (i) Ambient Air Quality Monitoring (ii) Ambient Noise Monitoring (iii) Water Quality Sampling & Analysis (iv) Soil Quality Sampling & Analysis	50,000
3.	Plantation of 11760 trees along with their maintenance for green belt	11,76,000
4.	Cost for Retaining wall/Toe wall	63,000
Total		**13,89,000**

9.14 CORPORATE ENVIRONMENTAL RESPONSIBILITY (CER)

The cost towards Corporate Environmental Responsibility (CER) has been shown in **Table 9.4.**

Table 9.4: Budget for Corporate Environmental Responsibility (CER) (per year)

S. No.	Measures	Cost (In Rs.) (per year)
1.	Sanitation facilities	50,000
2.	Skill Development for villagers	70,000
3.	Awareness to local farmers to increase yield of crop and fodder	1,00,000
4.	Plantation in the community areas/schools and on van panchayat land of nearby villages	80,000
Total		**3,00,000**

9.15 CONCLUSION

As discussed, it is safe to say that the project is not likely to cause any significant impact on the ecology of the area, as adequate preventive measures will be adopted to contain the various pollutants within permissible limits. Green belt development around the area will also be taken up as an effective pollution mitigative technique, as well as to control the pollutants released from the premises of the proposed Soapstone Mine.

CHAPTER 10: SUMMARY AND CONCLUSIONS

10.0 INTRODUCTION

10.1 PURPOSE OF THE REPORT

Khuldoari Baldoari Soapstone Mine proposes the Soapstone Mine extending over an area of 12.579 ha (25000 TPA (maximum) of Soapstone) in Village – Khuldoari Baldoari, Tehsil & District - Bageshwar, Uttarakhand. The proposal for TOR was considered in its meeting dated 03 June 2021 and since the project comes under B1 Category with cluster situation. The draft Environmental Impact Assessment report has been prepared to comply with the standard Terms of Reference (ToR), under EIA notification of the MoEF&CC dated 14th September, 2006 and amended thereof, for seeking environmental clearance for mining of soapstone in the applied mining lease area.

10.2 IDENTIFICATION OF PROJECT & PROJECT PROPONENT

10.2.1 Identification of Project

The Proposed Soapstone mine is executed over an area of 12.579 ha in Village – Khuldoari Baldoari, Tehsil & District - Bageshwar, Uttarakhand. The maximum production rate is of 25000 TPA of soapstone production.

The cost of the project is Rs.30 lakhs.

10.2.2 Project Proponent

The project proponent is M/s Uttarakhand Mine minerals. The proposed Soapstone Mine extends over an area of 12.579 Ha (25000 TPA (maximum) of Soapstone) Village – Khuldoari Baldoari, Tehsil & District - Bageshwar, Uttarakhand. The LOI of proposed Soapstone Mine was granted in favour of M/s Sunshine and Minerals for period of 50 years by the Govt. of Uttarakhand. The proposed rate of production is 25000 TPA (maximum) of soapstone. The estimated project cost is Rs 30 lakhs. The expected life of mine is 50 years.

Address of the applicant

M/s Uttarakhand Mine Minerals

Shri Pankaj Bhat
R/O - Village Haripur Nayak,
Ghodapadav, Bareily Road, Haldwani,
District Nainital, Uttarakhand

10.3 BRIEF DESCRIPTION OF PROJECT

10.3.1 Nature of the Project

The mining shall be in one pit and the proposed mining will be done semi-mechanized way in open cast method in quite a systematic manner by forming 3m to 9m high benches with 1.5 m to 3 m sub benches.

Therefore as per the EIA Notification dated 15th January, 2016 and 1st July, 2016, the project comes under “B1” Category since the area is greater than 5 ha.

10.3.2 Size of the Project

The proposed Soapstone mining project extends over an area of 12.579 ha with the target maximum production capacity of mine is about 25000 TPA (maximum) of Soapstone.

10.3.3 Anticipated Life of Project and Cost of the Project

The projected life of the mine is 50 years. The cost of the project is about Rs. 30 lakhs.

10.3.4 Location of the Project

The proposed Soapstone Mine lease comes under Village – Khuldoari Baldoari, Tehsil & District - Bageshwar, Uttarakhand. Geo-graphically the ML area extends from North Latitude : 29° 52' 15.74" N to 29° 52' 33.58"N and East Longitude: 79° 47' 52.06" E to 79° 48' 8.17"E with an elevation of about 1296 m level (RL). The area falls in Survey of India topo sheet No. 53 O/13.

10.4 PROJECT DESCRIPTION

10.4.1 Salient Features of Mine Lease

The salient features of mine lease are given in **Table 10.1** below:

Table 10.1: Salient Features of mine lease area

Sr. No.	Parameter	Description
1	Name of the Mine	Proposed M/s Sunshine and minerals: Mining of Khuldoari Baldoari Soapstone Mine soapstone from Lease Area (12.579 ha.) at Village: Khuldoari Baldoari, Tehsil & District: Bageshwar, Uttarakhand
2	Mining Capacity	25000 (maximum) TPA of Soapstone
3	Longitude Latitude	29° 52' 15.74" N to 29° 52' 33.58"N 79° 47' 52.06" E to 79° 48' 8.17"E
4	Method of mining	Opencast semi mechanized method
5	Total ML area	12.579 Ha
6	Extent of mechanization	Excavator shall be deployed for extraction of top soil, interburden and mineral. No drilling and blasting will be done.
7	Bench height & width	3m
8	Bench Slope	70°
9	Slope of track	1:8 to 1:20
10	Transportation of Material	The mineral will be supplied in the local market by trucks/tippers.
11	Manpower	59 persons
12	Water Requirement	10 KLD
13	Source of Water	Nearby Natural Springs (nalah)

14	Greenbelt development / Plantation (Mine life end)	0.3913 ha
15.	No. of saplings proposed in the next 5 years	11760*

10.4.2 Mine Development and Production

The mining will be done semi-mechanized way in open cast method in quite a systematic manner by forming 3m high benches. However, there may be minor variation in the width and-height which the lessee will keep on mending. The top soil and interburden to be scrapped with the help of JCB machine, dozer, shovels, pickaxe, spade & crowbar and will be stacked separately in dump yard located near the working pit. The developmental working will be done by construction of road/track to different working benches, removal of top soil and interburden. The soil will be filled into the bags, loaded on mules and unload into stockyard. Year wise Production details are given in **Table 10.2** below.

Table 10.2: Year wise Production of Soapstone Mine

Year	I	II	III	IV	V	Total
Proposed Production (Tonne)	15000	20000	25000	25000	25000	110000

The quantity of top soil, waste rock from pit to be generated during next five years is given in **Table 10.3** below:

Table 10.3: The Quantity of Top Soil

Year	Top Soil (cum)	Interburden (cum)	Mineral Rejects (cum)
I	4347	16667	21013
II	5731	20669	26400
III	4662	27084	31746
IV	4292	24729	29021
V	4129	25655	29784
Total	**23160**	**114804**	**137964**

10.4.3 Method of Mining

The salient points of proposed method of mining are given below:

- The mining will be done semi-mechanized way in open cast method in quite a systematic manner by forming 3m to 9m high benches with1.5m to 3.0m sub-benches. However, there may be minor variation in the width and height which the lessee will keep on mending.
- The top soil and interburden to be scrapped with the help of JCB machine, dozer, shovels, pickaxe, spade & crowbar and will be stacked separately in dump yard located near the working pit.
- The extracted mineral is properly sorted out at the mine site. Crow bars are sometimes used to dislodge the mineral.

- The excavation for soapstone will be made through JCB Machine, dozer, shovels, pickaxe, spade & crowbar.
- It is proposed to make 3m to 9m height benches which will be sliced in different stages each of 6.0m,3.0m hight with 1.5m height sub benches.
- The slope of the faces will be kept 600-700 and the ultimate slope of the pit will remain 450.
- Developmental work will be done by construction of road/track to different working benches, removal of top soil and interburden.
- The soil will be filled into the bags, loaded on mules and unload into stockyard.
- The interburden generated during mining will be separately stacked and places shown within the applied area which will be backfilled.
- Sorting of high grade soapstone will be done on the benches by the labourers and it will be graded.
- The local people will be used for removal of mineral to the nearest road point from where the minerals will be transported by trucks to Haldwani.
- The mineral will be loaded over the trucks by the manual labour. The pit will be connected by track/foot path to the main road.
- The slope of track may vary from 1:8 to 1:20.
- Each mining face will be connected by track/road having width 3.0m.
- Exploitation of soapstone is small scale of mining and does not require any drilling & blasting.
- The average rate of production of soapstone is estimated in between 15000 to 25000 tonnes from I year to V year.

10.5 IMPACT ON LAND USE, RECLAMATION OF MINED OUT AREAS AND AFFORESTATION PROGRAMME

Impact on land use & reclamation of mined out areas

Opencast mining activities may alter the landscape of the lease area and also cause some disturbance to the surface features of the surrounding areas. Mining will be done after leaving 7.5 m safety barrier.

Plantation will be developed in consultation with district administration/ local authority, wherever feasible.

The Existing land use pattern is agricultural land. The impact on land form or physiography will be land use on the hilly terrain will undergo radical changes due to the open cast mining.

Proposal for reclamation of land affected by mining activities:

The mining will commence from the higher levels and will advance towards lower levels. Intermittent backfilling will commence from the higher levels and subsequently advance towards the lower elevation so that terraced agriculture fields would undertake in such a manner that original land use will be restored i.e. before the onset of monsoon will be handed over to cultivators for cultivation. The final backfilling will be started once the

ultimate benches are formed and pit reaches the optimum economic depth. All recovery of the mineral will be of the saleable grade.

Plantation will be raised in 7.5m barrier zone along the boundaries of the mining lease area by planting the native species around ML area, backfilled and reclaimed area, around water body, roads etc. in consultation with the local DFO/Agriculture department. The details of the year wise plantation have been shown in **Table 10.4**.

Table 10.4: Year wise Afforestation scheduled

Year	Plantation within7.5m of the area	Total no. of sapling
	Area (ha.)	
2020-21	0.0577	260
2021-22	0.0751	338
2022-23	0.0750	338
2023-24	0.1049	472
2024-25	0.0786	354
Total	**0.3913**	**1760***

***Besides the year wise plantation of 1760 sapling in five years and 10,000 sapling upto lease period in Van Panchayat and forest land after taking due permission from concerning authority.**

10.6 LAND USE PATTERN

Presently (pre-mining), the land covered under the mine lease area is non-forest agricultural land.

10.7 BASELINE ENVIRONMENTAL STATUS

10.7.1 Soil Quality

Five soil samples were collected in and around the mine lease area to assess the present soil quality of the region. In the study area, variations in the pH of the soil were found to be slightly basic (7.36 to 7.88). Electrical conductivity (EC) is a measure of the soluble salts and ionic activity in the soil. In the collected soil samples the conductivity ranged from 220.12 – 340.26 µmhos/cm.

Based on the results, it is evident that the soils are not contaminated by any polluting sources.

10.7.2 Meteorology

Meteorological data at the site was monitored during 1st Dec 2020 to 28 Feb 2021 representing winter season.

10.7.3 Ambient Air Quality

Ambient Air Quality Monitoring (AAQM) has been carried out at five locations during winter season from Dec 2020 to Feb 2021. The minimum and maximum level of PM10 recorded

within the study area was in the range of 34.5 µg/m^3 to 60.7 µg/m^3 with the 98th percentile ranging between 45.2 µg/m^3 to 60.42 µg/m^3. The minimum and maximum level of PM2.5 recorded within the study area was in the range of 12.4 µg/m^3 to 28.3 µg/m^3 with the 98th percentile ranging between 21.3 µg/m^3 to 28.16 µg/m^3. The minimum and maximum concentration of SO2 recorded within the study area was 5.0 to 8.5 µg/m^3 with the 98th percentile ranging between 5.4 µg/m^3 to 8.4 µg/m^3. The minimum and maximum level of NO2 recorded within the study area was in the range of was 5.7 µg/m^3 to 20.4 µg/m^3 with the 98th percentile ranging between 13.2 µg/m^3 to 20.2 µg/m^3. The results thus obtained indicate that the concentrations of PM10, PM2.5, SO2 and NO2 in the Ambient Air are well within the National Ambient Air Quality (NAAQ) standards for Industrial, Residential, Rural and other areas.

10.7.4 Water Quality

To assess the physical and chemical properties of water in the region, water samples from 7 locations were collected from various water sources around the mine lease area.

The pH was varying for ground water from 7.36 to 7.86 and the surface water were 7.28 to 7.37. The total dissolved solids in ground water were varying from 196.4 mg/l to 413.34 mg/l whereas in surface water varying from 186.98 mg/l to 190.16 mg/l. The chloride level in the ground water samples collected in the study area were ranging from 12.6 mg/l to a maximum of 47 mg/l similarly, in surface water samples 16.8 mg/l to 17.9 mg/l. The hardness were varying from the hardness were varying from 182.44 mg/l to 288.2 mg/l and in surface water sample from 187.14 mg/l to 189.12 mg/l.

The results indicate groundwater is generally in conformity with the drinking water standards (IS: 10500:2012) and surface water is in conformity with IS-2296 standards.

10.7.5 Noise Levels

Ambient noise levels were measured at Five locations around the proposed mine site. Assessment of average logarithm night time Leq (Ln) varies from 38.3 to 55.7 dB (A) and the average logarithm daytime Leq (Ld) varies from 49.2 to 62.3 dB (A) within the study area.

10.7.6 Ecological Environment

Based on the field studies and review of published literature, it is observed that there are two Schedule-I species present in the study area of the mine lease area i.e. Indian Leopard and Asiatic Black Bear. There are no wildlife sanctuaries and National Parks within the study area of 10-km radius. However, the nearest RF from the mine lease is Khuldoari Baldoari reserve forest at a distance of 300 m.

10.7.7 Social Environment

According to the 2011 census of India, Bageshwar has a population of 2,59,898. The total SC population in Bageshwar district is 72,061 which is 27.72% of the total population, while ST population is 1982, which is 0.76% of the total population. The literate population in

Bageshwar district is 1,79,483, out of which male & female are 97,546 and 81,937 respectively. The male literates represent 54.35% while female represent 45.65% of the total population.

10.8 ANTICIPATED ENVIRONMENTAL IMPACTS

10.8.1 Impact on Air Quality

Soapstone mine where PM_{10} and $PM_{2.5}$ will be the main pollutants generated in mining activities. The emissions of Sulphur dioxide (SO_2), Nitrogen Oxide (NO_2) contributed by diesel operated equipment and vehicles movement were considered marginal as branded make and vehicles with PUC certificate will be operated only. Fugitive dust and particulates are major pollutants occurred in the mining activities. Fugitive emissions will be settled by 70- 80% by use of multiple water sprinklers. Prediction of impacts on air environment will be made with proposed production and net increase in PM_{10} and $PM_{2.5}$ emissions at the proposed site and at the 10 km radius of study area due to mining activities.

Air pollution sources in the operating mine was classified into two categories

i. Loading and unloading of mineral and OB, IB
ii. Transportation on the haul road

10.8.2 Impact on Water Resources

Surface Water Resources

The topography of the area will not be largely changed in view of the proposed concurrent reclamation. During the mining activity period, there is a possibility of mixing of freshly disturbed material with the rain water. To take care of such happenings, retaining walls have been provided along the backfilled pits and along the soil and interburden dumps.

Groundwater Resources

The water table in hills is usually very deep and does not have any relevance with mining activities. However, concurrent restoration to original topography will not be disturbing the percolating water.

10.8.3 Impact on Water Quality

The impact on water quality will be confined to increased suspended solids during rain. The dumps will be secured with toe walls and rainy water will not carry significant suspended material.

10.8.4 Impact on Noise Levels and Ground Vibrations

With the mining operations, due to the deployment of machinery, operation for mine development, excavation and transportation of soapstone and men, it is imperative that noise levels would increase. Assessment of average logarithm night time Leq (Ln) varies

from 38.3 to 55.7 dB (A) and the average logarithm daytime Leq (Ld) varies from 49.2 to 62.3 dB (A) within the study area. It is also observed that these incremental noise levels will not significantly affect the existing ambient noise levels.

10.8.5 Impact on Soil

The environmental impacts of the mining activities on topsoil are based on the quantity of removal of topsoil and its dumping. In the present project as it is proposed to temporarily store the topsoil and use it for plantation schemes, no impact of dozing of topsoil is envisaged.

The soil erosion from overburden and interburden dumps is not envisaged in the present project, as sufficient measures as detailed in the EMP would be undertaken.

10.8.6 Impact on Flora and Fauna

There is no forest area in the core zone area of the lease. As the mining activity is restricted to core zone, no significant impact on the flora of the buffer zone due to the proposed mining of Soapstone is anticipated.

It is proposed to include *Alternanthera paronychioides, Cassia tora* and *Holoptelea integrifolia* in the plantation program as they serve as sinks for gaseous emissions. Extensive plantation comprising of pollutant resistant trees will be undertaken, which will serve not only as pollution sink but also as a noise barrier.

The incremental dust generations due to the mining operations, at the boundary of the mine lease are insignificant and it is also expected that with the adoption of mitigatory measures as suggested in EMP, the impact due to operation of the mine will be minimal on the terrestrial ecosystem and also on the adjacent forest area.

The impact on the fauna of the buffer zone due to the mining activity will be marginal. The proposed progressive plantation over a period of time will reduce the impact, if any, on the fauna.

10.8.7 Impact on Land Use Pattern

The proposed opencast mine will result in change the land use pattern of the ML area. The land degradation is expected during mining activities like excavation, overburden dumping, soil extraction etc. Land requirement for the project has been assessed considering functional needs.

10.8.8 Impact on Socio – Economic Aspects

The mine area does not cover any habitation. Hence the mining activity does not involve any displacement of human settlement. No public buildings, places, monuments etc exist within the lease area or in the vicinity. The mining operation will not disturb/ relocate any village or need resettlement. Thus no adverse impact is anticipated.

The impact of mining activity in the area is positive on the socio-economic environment of the region. The proposed Soapstone Mine will be providing employment to local population

and it will be give preference to the local people whenever there is requirement of man power.

10.9 ENVIRONMENTAL MANAGEMENT PLAN

The summary of environmental mitigation measures are given in **Table-10.5**.

Table-10.5: Proposed Environmental Mitigation Measures

Impact Predicted	Suggestive measure
Disturbance of free movement / living of wild fauna	• Awareness camps will be conducted for labours to make them aware about sensitivity/importance of forest life. • No tract or new road for movement of labours or vehicles be laid in reserve forest area, this will prevent forest fragmentation, encroachment and human – animal encounter. • Care will be taken that noise produced during vehicles movement for carrying ore materials are within the permissible noise level. Higher noise level in the forest area will lead to restless and failure in detection of calls of mates and young ones. • Care will be taken that no hunting of animals carried out by labours. • If wild animals are noticed crossing the core zone, it will not be disturbed at all. • Labours will not be allowed to discards food, plastic etc., which can attract animals near the core site. • Only low polluting vehicle will be allowed for carrying ore materials. All vehicles allowed in the project site area will have to provide pollution under control certificate at the end of three months. • No honk will be allowed in the forest area, noise level will be within permissible limit (silent zone-50dB during day time) as per noise pollution (regulation and control), rules, 2000, CPCB norms.
Harvesting of forest flora	• No tree cutting, chopping, lumbering, uprooting of shrubs and herbs should be allowed. • No pilling of ore material should in the reserve forest area. • Collections of economically important plants will be fully restricted.

10.10 ANALYSIS OF ALTERNATIVES

The Soapstone has been identified based on the result of geological investigations and exploration carried out by the Geological Survey of India (GSI). The mining projects are site specific as such alternate sites were not considered.

The mine is operated by opencast cum semi-mechanized method of mining. No other alternative technologies can be used because of the hard nature of the ore. Proposed mine is using eco-friendly measures to minimize the impact of mining on the surrounding environment.

10.11 COST ESTIMATES

The details of the cost to for the Environmental Management plan for 5 years, the budget for Corporate Environmental Responsibility (CER) (per year) and year wise allocation of funds for the various activities proposed to be taken up under CSR programme has been given in **Table 10.6**, **Table 10.7** and **Table 10.8** respectively**.**

Table-10.6: Budget for Environmental Management Plan

S. No.	Measures	Cost (In Rs.)
1.	Water Sprinkling for dust suppression	1,00,000
2.	Environmental Monitoring : (i) Ambient Air Quality Monitoring (ii) Ambient Noise Monitoring (iii) Water Quality Sampling & Analysis (iv) Soil Quality Sampling & Analysis	50,000
3.	Plantation of 11760 trees along with their maintenance for green belt	11,76,000
4.	Cost for Retaining wall/Toe wall	63,000
Total		**13,89,000**

Table 10.7: Budget for Corporate Environmental Responsibility (CER) (per year)

S. No.	Measures	Cost (In Rs.) (per year)
1.	Sanitation facilities	50,000
2.	Skill Development for villagers	70,000
3.	Awareness to local farmers to increase yield of crop and fodder	1,00,000
4.	Plantation in the community areas/schools and on van panchayat land of nearby villages	80,000
Total		**3,00,000**

Table 10.8: Year wise allocation of funds for the various activities proposed to be taken up under CSR programme

S. No.	Activities	Allocation of Fund (Rs.)
1	Health Camps	70,000
2	Drinking Water Facilities	50,000
3	Maintenance of foot track	70,000
4	Donation for Temple Construction	40,000
5	Donation for cultural activities in the surrounding areas	70,000
Total		**3,00,000**

10.12 ADDITIONAL STUDIES

10.12.1 Risk Assessment and Disaster Management Plan

The complete mining operation will be carried out under the management control and direction of a qualified mine manager holding Mines Manager's Certificate of Competency. Moreover, mining staff will be sent to refresher courses from time to time to keep them updated.

10.12.2 Disaster Management Plan

Emergency preparedness is an important aspect in the planning of Disaster Management. Personnel would be trained suitably and prepared mentally and physically in emergency response through carefully planned, simulated procedures. Similarly, the key personnel and essential personnel shall be trained in the operations.

10.13 PUBLIC CONSULTATION

10.13.1 Public Hearing

In consonance with the EIA notification dated 14th September 2006, vide section 1 (a) related to Public Hearing, the draft EIA/EMP report shall be submitted to the Uttarakhand Environment Protection & Pollution Control Board (UEPPCB) for public hearing

10.14 PROJECT BENEFITS

The impact on the civic amenities will be substantial after the commencement of mining activities. Medical facilities will be provided in the form of first-aid facility at the mine. These medical facilities will also be available to local people in the surrounding in case of emergencies.

- Generation of employment and improved standard of living;
- Increased revenue to the State by way of royalty, taxes and duties; and

- Superior communication and transport facilities etc. The employment of local people in primary and secondary sectors of project will upgrade the prosperity of the region.

10.15 CONCLUSIONS

- The mining operations will meet the compliance requirements of MoEF & CC;
- Community impacts will be beneficial, as the project will generate significant economic benefits for the region;
- Adoption of Best Available Technology and Best Management Practices with more environmental friendly process; and
- With the effective implementation of the Environment Management Plan (EMP) during the mining activities, the proposed project can proceed without any significant negative impact on environment.

Chapter 11: DISCLOSURE OF CONSULTANT ENGAGED

Declaration by Experts contributing to the EIA: Mining of Soapstone from Lease Area (12.579 Ha.) at Village – Khuldoari Baldoari, Tehsil & District - Bageshwar, Uttarakhand. I, Vijay Sharma hereby certify that I was a part of the EIA team in the following capacity that developed the above EIA.

EIA coordinator

Name: Vijay Sharma

Signature:

Date: 06-07-2021

Period of Involvement: December, 2020 to till date

Contact Information: vijaysharmav07@gmail.com

Functional area experts:

S. No.	Functional Areas	Name of the experts	Involvement (period and task)	Signature and date
1.	AP	Sanjeev Sharma	December, 2020 to Till date	
2.	WP	Anoop Kishore Mishra	December, 2020 to Till date	
3.	SHW	Sanjeev Sharma	December, 2020 to Till date	
4.	SE	Abhay Bahaguna	December, 2020 to Till date	
5.	EB	Abhay Bahaguna	December, 2020 to Till date	
6.	HG	Ishan Jain	December, 2020 to Till date	
7.	GEO	B. M. Sinha	December, 2020 to Till date	
8.	SC	Vijay Sharma	December, 2020 to Till date	

9.	AQ	Sanjeev Sharma	December, 2020 to Till date	
10.	NV	Sanjeev Sharma	December, 2020 to Till date	
11.	LU	Yasir Ahmed	December, 2020 to Till date	
12.	RH	Anoop Kishore Mishra	December, 2020 to Till date	
Functional Area Associate (FAA)				
1.	AP	Deepak Pandey	December, 2020 to Till date	

Declaration of association in the EIA

Declaration by the Head of the accredited consultant organization/ authorized person

I, ML Sharma hereby, confirm that the above-mentioned experts prepared the EIA of Mining of Soapstone from Lease Area (12.579Ha.) at Village – Khuldoari Baldoari, Tehsil & District - Bageshwar, Uttarakhand. I also confirm that the consultant organization shall be fully accountable for any mis-leading information mentioned in this statement.

Signature:

Name: ML Sharma

Designation: Director

Name of the EIA consultant organization: Enviro Infra Solutions Pvt. Ltd.

NABET Certificate No. & Issue Date: NABET/EIA/1922/RA 0157 dated March 16 2020

ANNEXURE I: COPY OF APPROVED TERMS OF REFERENCE (TOR)

कार्यालय राज्य स्तर पर्यावरण समाघात निर्धारण प्राधिकरण (SEIAA) व
राज्य विशेषज्ञ अंकन समिति (SEAC), उत्तराखण्ड।
653, इन्दिरा नगर कालोनी, सीमाद्वार रोड, देहरादून–248006 ।

पत्र संख्या–222 /SEAC दिनांक– 15 जून, 2021

To,

M/s Uttarakhand Mine Minerals by Shri Pankaj Bhatt,
Vill – Haripur Nayak, Ghodapadav,
Bareily Road Haldwani, District - Nainital.

Sub- **Regarding Environmental Clearance for Extraction of Soapstone at Village: Khuldoari Baldoari, Tehsil & District: Bageshwar. (Area- 12.579 Ha.).**

Dear Sir/Madam,

Kindly take reference of your submitted vide proposal no SIA/UK/MIN/63375/2021 on dated 18th May, 2021 regarding above proposal. The SEAC in its meeting dated 3rd June, 2021 examined the proposal submitted by you. After through discussion and deliberation, it has been conveyed that SEAC desires Rapid EIA report of this proposal after due public consultation conducted by Uttarakhand Environment Protection and Pollution Control Board. The terms of reference (TOR) for the EIA report is being out lined below:-

1(a): STANDARD TERMS OF REFERENCE FOR CONDUCTING ENVIRONMENT IMPACT ASSESSMENT STUDY FOR NON-COAL MINING PROJECTS AND INFORMATION TO BE INCLUDED IN EIA/EMP REPORT

1) Year-wise production details since 1994 should be given, clearly stating the highest production achieved in any one year prior to 1994. It may also be categorically informed whether there had been any increase in production after the EIA Notification 1994 came into force, w.r.t. the highest production achieved prior to 1994.
2) A copy of the document in support of the fact that the Proponent is the rightful lessee of the mine should be given.
3) All documents including approved mine plan, EIA and Public Hearing should be compatible with one another in terms of the mine lease area, production levels, waste generation and its management, mining technology etc. and should be in the name of the lessee. The above reports should also match with the latest District Survey Report (DSR) notification no- 2827 dated 25th July, 2018. **Data obtained from this DSR should be incorporated in the EIA Report for Impact Identification, Interpretation, Prediction, Carrying Capacity and Mitigation.**
4) All corner coordinates of the mine lease area, superimposed on a High Resolution Imagery/ toposheet, topographic sheet, geomorphology and geology of the area should be provided. Such an Imagery of the proposed area should clearly show the land use and other ecological features of the study area (core and buffer zone).
5) Information should be provided in Survey of India Toposheet in 1:50,000 scale indicating geological map of the area, geomorphology of land forms of the area, existing minerals and mining history of the area, important water bodies, streams and rivers and soil characteristics.
6) Details about the land proposed for mining activities should be given with information as to whether mining conforms to the land use policy of the State; land diversion for mining should have approval from State land use board or the concerned authority.
7) It should be clearly stated whether the proponent Company has a well laid down Environment. Policy approved by its Board of Directors? If so, it may be spelt out in the EIA Report with description of the prescribed operating process/procedures to bring into focus any infringement/deviation/violation of the environmental or forest norms/ conditions? The hierarchical system or administrative order of the Company to deal with the environmental issues and for ensuring compliance with the EC conditions may also be given. The system of reporting of non-compliances / violations of environmental norms to the Board of Directors of the Company and/or shareholders or stakeholders at large, may also be detailed in the EIA Report.
8) Issues relating to Mine Safety, including subsidence study in case of underground mining and slope study in case of open cast mining, blasting study etc. should be detailed. The proposed safeguard measures in each case should also be provided.
9) The study area will comprise of 10 km zone around the mine lease from lease periphery and the data contained in the EIA such as waste generation etc. should be for the life of the mine / lease period.

10) Land use of the study area delineating forest area, agricultural land, grazing land, wildlife sanctuary, national park, migratory routes of fauna, water bodies, human settlements and other ecological features should be indicated. Land use plan of the mine lease area should be prepared to encompass preoperational, operational and post operational phases and submitted. Impact, if any, of change of land use should be given.

11) Details of the land for any Over Burden Dumps outside the mine lease, such as extent of land area, distance from mine lease, its land use, R&R issues, if any, should be given.

12) A Certificate from the Competent Authority in the State Forest Department should be provided, confirming the involvement of forest land, if any, in the project area. In the event of any contrary claim by the Project Proponent regarding the status of forests, the site may be inspected by the State Forest Department along with the Regional Office of the Ministry to ascertain the status of forests, based on which, the Certificate in this regard as mentioned above be issued. In all such cases, it would be desirable for representative of the State Forest Department to assist the Expert Appraisal Committees.

13) Status of forestry clearance for the broken up area and virgin forestland involved in the Project including deposition of net present value (NPV) and compensatory afforestation (CA) should be indicated. A copy of the forestry clearance should also be furnished.

14) Implementation status of recognition of forest rights under the Scheduled Tribes and other Traditional Forest Dwellers (Recognition of Forest Rights) Act, 2006 should be indicated.

15) The vegetation in the RF / PF areas in the study area, with necessary details, should be given.

16) A study shall be got done to ascertain the impact of the Mining Project on wildlife of the study area and details furnished. Impact of the project on the wildlife in the surrounding and any other protected area and accordingly, detailed mitigative measures required, should be worked out with cost implications and submitted.

17) Location of National Parks, Sanctuaries, Biosphere Reserves, Wildlife Corridors, Ramsar site Tiger/Elephant Reserves/(existing as well as proposed), if any, within 10 km of the mine lease should be clearly indicated, supported by a location map duly authenticated by Chief Wildlife Warden. Necessary clearance, as may be applicable to such projects due to proximity of the ecologically sensitive areas as mentioned above, should be obtained from the Standing Committee of National Board of Wildlife and copy furnished.

18) A detailed biological study of the study area [core zone and buffer zone (10 km radius of the periphery of the mine lease)] shall be carried out. Details of flora and fauna, endangered, endemic and RET Species duly authenticated, separately for core and buffer zone should be furnished based on such primary field survey, clearly indicating the Schedule of the fauna present. In case of any scheduled- I fauna found in the study area, the necessary plan alongwith budgetary provisions for their conservation should be prepared in consultation with State Forest and Wildlife Department and details furnished. Necessary allocation of funds for implementing the same should be made as part of the project cost.

19) Proximity to Areas declared as 'Critically Polluted' or the Project areas likely to come under the 'Aravali Range', (attracting court restrictions for mining operations), should also be indicated and where so required, clearance certifications from the prescribed Authorities, such as the SPCB or State Mining Department should be secured and furnished to the effect that the proposed mining activities could be considered.

20) R&R Plan/compensation details for the Project Affected People (PAP) should be furnished. While preparing the R&R Plan, the relevant State/National Rehabilitation & Resettlement Policy should be kept in view. In respect of SCs /STs and other weaker sections of the society in the study area, a need based sample survey, family-wise, should be undertaken to assess their requirements, and action programmes prepared and submitted accordingly, integrating the sectoral programmes of line departments of the State Government. It may be clearly brought out whether the village(s) located in the mine lease area will be shifted or not. The issues relating to shifting of village(s) including their R&R and socio-economic aspects should be discussed in the Report.

21) One season (non-monsoon) [i.e. March-May (Summer Season); October-December (post monsoon season) ; December-February (winter season)]primary baseline data on ambient air quality as per CPCB Notification of 2009, water quality, noise level, soil and flora and fauna shall be collected and the AAQ and other data so compiled presented date-wise in the EIA and EMP Report. Site-specific meteorological data should also be collected. The location of the monitoring stations should be such as to represent whole of the study area and justified keeping in view the pre-dominant downwind direction and location of sensitive receptors. There should be at least one monitoring station within 500 m of the mine lease in the pre-dominant downwind direction. The mineralogical composition of PM10, particularly for free silica, should be given.

22) Air quality modeling should be carried out for prediction of impact of the project on the air quality of the area. It should also take into account the impact of movement of vehicles for transportation of mineral. The details of the model used and input parameters used for modeling should be provided. The air quality contours may be shown on a location map clearly indicating the location of the site, location of sensitive receptors, if any, and the habitation. The wind roses showing pre-dominant wind direction may also be indicated on the map.

23) The water requirement for the Project, its availability and source should be furnished. A detailed water balance should also be provided. Fresh water requirement for the Project should be indicated.

24) Necessary clearance from the Competent Authority for drawl of requisite quantity of water for the Project should be provided.
25) Description of water conservation measures proposed to be adopted in the Project should be given. Details of rainwater harvesting proposed in the Project, if any, should be provided.
26) Impact of the Project on the water quality, both surface and groundwater, should be assessed and necessary safeguard measures, if any required, should be provided.
27) Based on actual monitored data, it may clearly be shown whether working will intersect groundwater. Necessary data and documentation in this regard may be provided. In case the working will intersect groundwater table, a detailed Hydro Geological Study should be undertaken and Report furnished. The Report inter-alia, shall include details of the aquifers present and impact of mining activities on these aquifers. Necessary permission from Central Ground Water Authority for working below ground water and for pumping of ground water should also be obtained and copy furnished.
28) Details of any stream, seasonal or otherwise, passing through the lease area and modification/diversion proposed, if any, and the impact of the same on the hydrology should be brought out.
29) Information on site elevation, working depth, groundwater table etc. Should be provided both in AMSL and bgl. A schematic diagram may also be provided for the same.
30) A time bound Progressive Greenbelt Development Plan shall be prepared in a tabular form (indicating the linear and quantitative coverage, plant species and time frame) and submitted, keeping in mind, the same will have to be executed up front on commencement of the Project. Phase-wise plan of plantation and compensatory afforestation should be charted clearly indicating the area to be covered under plantation and the species to be planted. The details of plantation already done should be given. The plant species selected for green belt should have greater ecological value and should be of good utility value to the local population with emphasis on local and native species and the species which are tolerant to pollution.
31) Impact on local transport infrastructure due to the Project should be indicated. Projected increase in truck traffic as a result of the Project in the present road network (including those outside the Project area) should be worked out, indicating whether it is capable of handling the incremental load. Arrangement for improving the infrastructure, if contemplated (including action to be taken by other agencies such as State Government) should be covered. Project Proponent shall conduct Impact of Transportation study as per Indian Road Congress Guidelines.
32) Details of the onsite shelter and facilities to be provided to the mine workers should be included in the EIA Report.
33) Conceptual post mining land use and Reclamation and Restoration of mined out areas (with plans and with adequate number of sections) should be given in the EIA report.
34) Occupational Health impacts of the Project should be anticipated and the proposed preventive measures spelt out in detail. Details of pre-placement medical examination and periodical medical examination schedules should be incorporated in the EMP. The project specific occupational health mitigation measures with required facilities proposed in the mining area may be detailed.
35) Public health implications of the Project and related activities for the population in the impact zone should be systematically evaluated and the proposed remedial measures should be detailed along with budgetary allocations.
36) Measures of socio economic significance and influence to the local community proposed to be provided by the Project Proponent should be indicated. As far as possible, quantitative dimensions may be given with time frames for implementation.
37) Detailed environmental management plan (EMP) to mitigate the environmental impacts which, should inter-alia include the impacts of change of land use, loss of agricultural and grazing land, if any, occupational health impacts besides other impacts specific to the proposed Project.
38) Public Hearing points raised and commitment of the Project Proponent on the same along with time bound Action Plan with budgetary provisions to implement the same should be provided and also incorporated in the final EIA/EMP Report of the Project.
39) Details of litigation pending against the project, if any, with direction /order passed by any Court of Law against the Project should be given.
40) The cost of the Project (capital cost and recurring cost) as well as the cost towards implementation of EMP should be clearly spelt out.
41) A Disaster management Plan shall be prepared and included in the EIA/EMP Report.
42) Benefits of the Project if the Project is implemented should be spelt out. The benefits of the Project shall clearly indicate environmental, social, economic, employment potential, etc.
43) **Besides the above, the below mentioned general points are also to be followed:-**
    a) Executive Summary of the EIA/EMP Report
    b) All documents to be properly referenced with index and continuous page numbering.
    c) Where data are presented in the Report especially in Tables, the period in which the data were collected and the sources should be indicated.
    d) Project Proponent shall enclose all the analysis/testing reports of water, air, soil, noise etc. using the MoEF&CC/NABL accredited laboratories. All the original analysis/testing reports should be available during appraisal of the Project.

e) Where the documents provided are in a language other than English, an English translation should be provided.
f) The Questionnaire for environmental appraisal of mining projects as devised earlier by the Ministry shall also be filled and submitted.
g) While preparing the EIA report, the instructions for the Proponents and instructions for the Consultants issued by MoEF&CC vide O.M. No. J-11013/41/2006-IA.II(I) dated 4th August, 2009, which are available on the website of this Ministry, should be followed.
h) Changes, if any made in the basic scope and project parameters (as submitted in Form-I and the PFR for securing the TOR) should be brought to the attention of MoEF&CC with reasons for such changes and permission should be sought, as the TOR may also have to be altered. Post Public Hearing changes in structure and content of the draft EIA/EMP (other than modifications arising out of the P.H. process) will entail conducting the PH again with the revised documentation.
i) As per the circular no. J-11011/618/2010-IA.II(I) dated 30.5.2012, certified report of the status of compliance of the conditions stipulated in the environment clearance for the existing operations of the project, should be obtained from the Regional Office of Ministry of Environment, Forest and Climate Change, as may be applicable.
j) The EIA report should also include (i) surface plan of the area indicating contours of main topographic features, drainage and mining area, (ii) geological maps and sections and (iii) sections of the mine pit and external dumps, if any, clearly showing the land features of the adjoining area.

Note: *1) The study area shall comprise of radial distance of 10 KM from the project site and the study period is three months. The impact on each of the above parameter as a result of mining shall be assessed through appropriate modeling and prediction methods considering base line data.*

2) District Survey Report should be submitted as per the latest notification no- 2827 dated- 25-7-2018

Hence you are kindly requested to kindly submit EIA report for further necessary action.

(Rajiv Dhiman)
Member Secretary,
SEAC, Uttarakhand

Copy to:- Member Secretary, Gaura Devi Paryavaran Bhavan Environment Protection and Pollution Control Board, IT, Park Dehradun for necessary action.

(Rajiv Dhiman)
Member Secretary,
SEAC, Uttarakhand

ANNEXURE II: COPY OF LETTER OF INTENT (LOI)

उत्तराखण्ड शासन
औद्योगिक विकास (खनन) अनुभाग-1
संख्या 825/VII-A-1/2020/1(3)/19
देहरादून दिनांक 15 जुलाई, 2020

कार्यालय ज्ञाप

जनपद व तहसील बागेश्वर के ग्राम खुल्दीडी बल्दीडी में कुल 18.207 है० भूमि में उपखनिज सोपस्टोन का खनन पट्टा चाहने हेतु श्री पंकज भट्ट, ग्राम आरतोला एवं साझेदार मै० उत्तराखण्ड माइन मिनरल्स मार्फत श्री चन्दर सिंह, ग्राम हरिपुर नायक, गोरापड़ाव, बरेली रोड, हल्द्वानी के आवेदन पत्र दिनांक [illegible] एवं निदेशक, भूतत्व एवं खनिकर्म इकाई, उत्तराखण्ड द्वारा पत्र संख्या-396/मु०ख०/147/बागे०/मू०खनि०ई०/2018-19, दिनांक 29 मई, 2019 एवं पत्र संख्या-394/मु०ख०/147/बागे०/ मू०खनि०ई०/2018-19 दिनांक 29 जून, 2020 द्वारा उपलब्ध कराये गये प्रस्ताव के क्रम में इस आशय पत्र (letter of Intent) के माध्यम से राज्य सरकार श्री पंकज भट्ट, ग्राम आरतोला एवं साझेदार मै० उत्तराखण्ड माइन मिनरल्स मार्फत श्री चन्दर सिंह, ग्राम हरिपुर नायक, गोरापड़ाव, बरेली रोड, हल्द्वानी के पक्ष में जनपद व तहसील बागेश्वर के ग्राम खुल्दीडी बल्दीडी में आवेदित कुल 18.207 है० के सापेक्ष कुल 17.075 है० भूमि में उत्तराखण्ड गौण खनिज नीति, 2015 (यथासंशोधित, 2017) के प्रावधानानुसार उपखनिज सोपस्टोन का 50 वर्ष की अवधि हेतु खनन पट्टा स्वीकृत करने की मंशा रखती है। आवेदक यदि उक्त खनन पट्टा लेने हेतु सहमत हों तो निम्नलिखित शर्तों का अनुपालन पत्र अधिकतम छः माह में प्रस्तुत करें, जिससे खनन पट्टे की औपचारिक स्वीकृति जारी की जा सके :-

1. आवेदक को उक्तानुसार कुल रकबा 17.075 है0 भूमि खसरा मानचित्र व मौके के अनुसार सीमांकित कर एक संहत खण्ड बनाया जाना होगा।
2. उत्तराखण्ड गौण खनिज नीति, 2015 (समय-समय पर यथासंशोधित) के नियमों/प्रतिबन्धों पर लिखित सहमति पत्र।
3. उत्तराखण्ड गौण खनिज नीति, 2015 के प्रस्तर 3(दो)(5) के अनुसार पट्टाधारक द्वारा खनन योजना सबंधित खान अधिकारी/उप निदेशक (खनन) के समक्ष ₹ 20,000/-की धनराशि निर्धारित लेखाशीर्षक में ट्रेजरी चालान के माध्यम से जमा कराने के उपरान्त चालान की प्रति के साथ प्रस्तुत की जायेगी।
4. आवेदक द्वारा उत्तराखण्ड गौण खनिज नीति, 2015 के प्रस्तर-3(ग्यारह) में शासनादेश संख्या 1589/VII-1/2015/68-ख/2015, दिनांक 7 अक्टूबर 2015 के द्वारा किये गये संशोधन के अनुसार, बैंक गारन्टी ₹ 1.00 लाख मैनुअल माईनिंग एवं ₹ 2.00 लाख मशीनीकृत माईनिंग हेतु निदेशक के पक्ष में प्रस्तुत करनी होगी ।
5. उत्तराखण्ड गौण खनिज नीति, 2015 के प्रस्तर-7 के अनुसार आवेदक को खनन पट्टे में पर्यावरण, वन एवं जलवायु परिवर्तन मंत्रालय भारत सरकार की अधिसूचना का0आ0 2601 (अ) दिनांक 07 अक्टूबर 2014 के क्रम में जारी शासनादेश संख्या-1621/VII-I/212-ख /2014 दिनांक 17 दिसम्बर 2014 के अनुसार पर्यावरणीय अनुमति प्राप्त किया जाना आवश्यक होगा।
6. उत्तराखण्ड गौण खनिज नीति, 2015 के प्रस्तर-8 के अनुसार आवेदक को प्रतिभूति धनराशि ₹ 10,000/- निदेशक, भूतत्व एवं खनिकर्म के पक्ष में बन्धक करना होगा।
7. आवेदक को खनन पट्टे का जी०एस०टी० नम्बर देना अनिवार्य होगा।
8. राजस्व विभाग द्वारा निजी भूमि धारकों की सूची खसरा विवरण सहित सापट कापी एवं हार्ड कापी ए-4 साईज में निदेशालय एवं शासन को उपलब्ध करायी जायेगी।
9. खनन पट्टा क्षेत्रान्तर्गत सार्वजनिक उपयोग की भूमि में खनन कार्य निषिद्ध रहेगा।
10. आवेदक खनन कार्य के दौरान स्थल में उपलब्ध सार्वजनिक सम्पत्ति, आवासीय भवन, सार्वजनिक स्थल भवन आदि को हानि नहीं पहुँचायेगा। हानि पहुँचाने की स्थिति में पट्टाधारक स्वयं जिम्मेदार होगा।
11. खनन पट्टा क्षेत्रान्तर्गत आने वाले वृक्षों की सुरक्षा का दायित्व आवेदक का होगा।

12. प्रस्तावित क्षेत्र का सीमाबन्धन भूतत्व एवं खनिकर्म इकाई के अधिकारियों द्वारा राजस्व विभाग तथा प्रभागीय वनाधिकारी, बागेश्वर वन प्रभाग के प्रतिनिधि के द्वारा संयुक्त रूप से किया जायेगा। सीमाबन्धन के समय यदि क्षेत्र का कोई भाग अव्यावहारिक पाया जाता है तो उसे पृथक कर दिया जायेगा। जिसके फलस्वरूप क्षेत्र अथवा क्षेत्रफल में कुछ परिवर्तन किया जाता है, तो वह आवेदक को मान्य होगा।
13. आवेदक द्वारा उत्तराखण्ड गौण खनिज नीति 2015 यथासंशोधित 17.11.2017 के बिन्दु सं0 6(तीन)(क)(1) के अनुसार भूस्वामियों की सहमति न्यूनतम 60 प्रतिशत आवश्यक होगी।
14. शासन के कार्यालय ज्ञाप संख्या–1457/VII-1/2017/68–ख/15, दिनांक 17 नवम्बर, 2017 के बिन्दु सं0 6(तीन)(क)(2) के अनुसार आशय पत्र की समस्त शर्तों को पूर्ण किये जाने के पश्चात निदेशक, भूतत्व एवं खनिकर्म इकाई की स्पष्ट संस्तुति पर शासन द्वारा खनन पट्टा स्वीकृत किया जायेगा, परन्तु पट्टाधारक द्वारा स्वीकृत क्षेत्र में खनन कार्य का प्रारम्भ संबंधित भू–स्वामियों की सहमति/अनापत्ति के उपरान्त ही किया जायेगा।
15. मै० उत्तराखण्ड माईन एण्ड मिनरल्स द्वारा गठित फर्म के पंजीकरण संबंधी अभिलेख व भागीदारी विलेख, भागीदारों के चरित्र प्रमाण पत्र एवं भागीदारों के खनन अदेयता प्रमाण पत्र प्रस्तुत करना अनिवार्य होंगे।
16. आवेदक को आयकर/आयकर विवरणी जमा करा दिये जाने के संबंध में आयकर अधिकारी अद्यतन प्रमाण–पत्र प्रस्तुत करना होगा। यदि आयकर देय नहीं हो तो इस आशय का शपथ–पत्र प्रस्तुत करना होगा।
17. आवेदक द्वारा सक्षम अधिकारी द्वारा प्रदत्त निवास प्रमाण पत्र प्रस्तुत करना होगा।

(एन०एस० डुंगरियाल)
संयुक्त सचिव

संख्याः 823 (1)/VII-A-1/2020 तद्दिनांकित।

प्रतिलिपि: निम्नलिखित को सूचनार्थ एवं आवश्यक कार्यवाही हेतु प्रेषित :–

1. निदेशक, भूतत्व एवं खनिकर्म इकाई, उद्योग निदेशालय, उत्तराखण्ड, देहरादून को उनके उक्तांकित पत्रों के सन्दर्भ में सूचनार्थ एवं निम्न निर्देशों के साथ कि उत्तराखण्ड गौण खनिज नीति, 2015 यथासंशोधित, 2017 के प्रावधानानुसार खनन पट्टा हेतु प्रस्ताव शासन को उपलब्ध कराने का कष्ट करें :–
   (क) इस आदेश द्वारा स्वीकृत क्षेत्र का सीमाबन्धन प्रत्येक दशा में इस आदेश की दिनांक से 60 दिवस में करा लिया जाय ताकि समयान्तर्गत पट्टाधारक द्वारा पट्टाविलेख का निष्पादन कराया जा सके।
   (ख) खनन पट्टा क्षेत्र के सीमाबन्धन की सूचना मय सीमाबन्धन रिपोर्ट, मानचित्र आदि के सीमाबन्धन पूर्ण किये जाने की दिनांक से 10 दिवस में शासन को प्रेषित कर दी जाये।
   (ग) सीमाबन्धन रिपोर्ट में यह प्रमाण पत्र अवश्य दिया जाये कि खनन पट्टे पर स्वीकृत क्षेत्र में सम्मिलित वन भूमि के अलावा कोई अन्य वन भूमि खनन पट्टा हेतु सीमाबन्धित क्षेत्र में सम्मिलित नहीं की गई है तथा सीमाबन्धित क्षेत्र की परिधि से कम से कम 100 मीटर की दूरी पर है।
2. जिलाधिकारी, बागेश्वर।
3. श्री पंकज भट्ट, ग्राम आरतोला एवं साझेदार मै० उत्तराखण्ड माईन मिनरल्स मार्फत श्री चन्दर सिंह, ग्राम हरिपुर नायक, गोरापड़ाव, बरेली रोड, हल्द्वानी।
4. गार्ड फाईल।

आज्ञा से,

(हरी सिंह)
अनु सचिव

ANNEXURE III: COPY OF APPROVED MINING PLAN

Category-B1 (OTFM)

MINING PLAN

With

PROGRESSIVE MINE CLOSURE PLAN (submitted under Uttarakhand Minor Mineral Concession Rules, 2001, of 34(4)

VILLAGE – KHULDOARI BALDOARI
TEHSIL & DISTRICT – BAGESHWAR (UTTARAKHAND)

Lease Area: - 17.075 ha out of 18.207 ha (Demarcated area- 12.579 ha)

Period of Mining Plan-Five Years from the Date of Opening of Mine

LESSEE

SHRI PANKAJ BHATT, VILL- ARTOLA & PARTNER M/S UTTARAKHAND MINE MINERALS C/o SHRI CHANDAR SINGH, VILL- HARIPUR NAYAK, GHODAPADAV, BAREILY ROAD HALDWANI, DISTRICT NAINITAL, MOBILE NO- 9410309666, EMAIL ADDRESS –

PREPARED BY
HARISH KAINTHOLA
मु०ख०/05/खनन/RQP/2015-16
RQP/DDN/141/2002-A

CONTENT

Title	Page no.
INTRUDUCTION	1
1.0 GENERAL	2
(a) Name & Address of the Applicant	2
(b) Status of the Applicant/Lessee	2
(c) Mineral (s) which is /are including in the prospecting license (For Fresh grant)	2
(d) Mineral (s) which is /are including in the letter of Intent/lease deed	2
(e) Mineral (s) which is the applicant/lessee intends to mine	2
(f) Name of recognised person , who prepared the mining plan/scheme of mine/ Mine closer plan	2
(g) GST &PAN NO.	2
2.0	
1. LIST OF ANNEXURE	3
2. LIST OF PLATES	3
3.0 LOCATION AND ACCESIBILITY	4-5
a) Lease Detail (Existing Mine)	4
b) Details of applied area with location map (fresh area)	4-5
4.0 Details of approved mining plan (if any)	6
5.0 GEOLOGY AND RESERVES	7-16
5.1 Physiography	7
5.2 Geology	7
(I) Disposition of all lithological units with clear nomenclature and their descriptions	7-8
(II)Contacts of lithounits/rock type traced or inferred	8-9
(III)Attitude like strike and dip available in adequate numbers	9
(IV)Structural feature such as joints, folds, faults and their attitudes	9-10
(V)Delineation of mineralization/ore zones with definite demarcation of observed and inferred	10
5.3 Details of Exploration already carried out	10
5.4 Exploration proposed to be carried out	10-11
5.5 Reserves/ Resource Estimation	11-12
5.6 Mineral Reserves/Resource as per UNFC classification	12-14
5.7 Availability of Mineral	14-15
5.8 Anticipated life of mine	16
6.0 MINING	17-45
6.1 Opencast mining	17-30
(i) Existing method of mining	17-19
(ii) Proposed method of mining	20-23
(iii) Last five year production target & achievement	24
(iv) Proposed five year production target	24-30
6.2 Plans and Sections	30
6.3 Blasting	30
6.4 Mine Drainage	30-31
6.5 Disposal of waste	31-32
6.6 Storage and prevention of top soil	32
6.7 Proposal for reclamation of land affected by mining activities	33-34
6.8 Measures for dust suppression	34-35
6.9 Measures to minimize vibration due to blast and check noise pollution	35
6.10 Mining processing	35
6.11 Tailing Dam	35
6.12 Guidelines for scrutiny with respect to mineral beneficiation	35

Chapter –I: Introduction and General Information

Part-A Introduction

The history of lease area grant, transfer ownership etc. is given below:

Sr. No.	Particular	Details
1	GO	LOI No. 823/VII-A-1/2020/1(3)/19 Dehradun, was obtained on dated 15.07.2020 for a period of 50 years in favour of Shri Pankaj Bhatt, Vill- Artola and Partner M/s Uttarakhand mine minerals C/o Shri Chandar Singh, Vill- Haripur Nayak, Ghodapadav, Bareily Road Haldwani, District Nainital, Mobile No- 9410309666, Emai Address– Copy of LOI is enclosed as Annexure No.1 Inspection report from different government authorities has been enclosed as Annexure -2. Chalan for approval for mining plan is enclosed as Annexure-8.
2.	Date of first opening	Fresh lease area.
3.	Letter No. date of first mining plan approval with its proposal & lapse period.	Fresh Grant.
4.	Letter no. & date of approval of scheme of mining with its proposal & lapse period.	Fresh Area.
5	Validity period of present scheme of mining with lapse period.	Not applicable
6.	Transfer details & date of transfer	Not applicable
7	Status of Environmental clearance	To be obtained after approval of mining plan.

Harish Kainthola
मु०खा० / 05 / खनन / RQP / 2015–16

KAILASH CHANDRA
RQP/UKGMU/No.012/YEAR2019

1.0 GENERAL

(a) **Name & Address of the Applicant**

Shri Pankaj Bhatt, Vill- Artola and Partner M/s Uttarakhand mine minerals C/o Shri Chandar Singh, Vill- Haripur Nayak, Ghodapadav, Bareily Road Haldwani, District Nainital Mobile No-9410309666, Email Address –

(b) **Status of the Applicant/Lessee**

Partnership firm / Owner- Yes,

(c) **Mineral (s) which is /are including in the prospecting license (Scheme of mining)**

Soapstone. Fresh mine.

(d) **Mineral (s) which is /are including in the letter of Intent/lease deed**

Soapstone

(e) **Mineral (s) which is the applicant/lessee intends to mine**

Soapstone

(f) **Name of recognised person , who prepared the mining plan/scheme of mine/ Mine closer plan**

Shri Harish Kainthola,
KainGeotech
3/1 Ekta Enclave Way to Seemadwar- ITBP,
Opposite Hotel Sun Park Inn,
GMS Raod, Dehradun - 248001 (Uttarakhand)
Telephone (Cell): 08077856332.
Dehra Dun- 248008 (Uttarakhand)
E-mail- Kain_geotech2147@rediffmail.com, hkainthola@gmail.com
Mobile No. - 09412028745, 09412058990 (Office)
Registration No. – भू०ख०/05/खनन/RQP/2015-16
RQP/DDN/141/2002-A

Kailash Chandra,
3/1 Ekta Enclave Way to Seemadwar- ITBP,
Opposite Hotel Sun Park Inn,
GMS Raod, Dehradun - 248001 (Uttarakhand)
Telephone (Cell): 08755182584.
E-mail – ksati84@gmail.com
Registration No. - RQP/UKGMU/NO 012/Year 2019

(g) GST No. PAN No.- AAMFD6106E Copy of GST NO. is enclosed as **Annexure No. 4** & Copy of PAN NO AEURP3130E. is enclosed as **Annexure No. 5**

Harish Kainthola
भू०ख० / 05 / खनन / RQP / 2015-16

KAILASH CHANDRA
RQP/UKGMU/No.012/YEAR2019

2.0

1) LIST OF ANNEXURE

LOI for ML	1
Inspection Report from mining department	2(A)
Inspection Report from forest department	2(B)
Demarcation Report from mining department	3
Demarcated Khasra map	4
Khasra Detail	5
NOC from land owner	6
GST	7
PAN	8
Chalan for approval of mining plan	9

2) LIST OF PLATES

Location plan	1
Key plan	2
Surface plan	3
Geological plan	4
Geological sections	5 (A) & 5(B)
Pit layout plan at the end of I year	6
Pit layout plan at the end of II year	7
Pit layout plan at the end of III year	8
Pit layout plan at the end of IVyear	9
Pit layout plan at the end of Vyear	10
Pit sections	11
PMCP/Reclamation plan	12
Financial area assurance plan	13
Environment management plan	14

Harish Kainthola
मु०खा० / 05 / खनन / RQP / 2015–16

KAILASH CHANDRA
RQP/UKGMU/No.012/YEAR2019

3.0 LOCATION AND ACCESIBILITY

a) Lease Detail (Fresh Mine)

Name of Mine :- Khuldoari Baldoari Mines, (Shri Pankaj Bhatt, Vill- Artola and Partner M/s Uttarakhand mine minerals C/o Shri Chandar Singh, Vill- Haripur Nayak, Ghodapadav, Bareily Road Haldwani, District Nainital) Mobile No-9410309666, Email Address -

Lat./Long. of any boundary point- In north direction, the latitude and longitude between the boundary Pillar no. 17 and 18 are 29°52'33.58"N & 79°47'59.85"E and 29°52'33.46"N & 79°48'6.03"E respectively and in south east direction the latitude and longitude of boundary Pillar no. 1 and 35 are 29°52'18.57"N & 79°42'0.27"E and 29°52'21.58"N & 79°47'59.67" respectively.

Date of grant of lease - State Govt. has given its consent to grant mining lease for a period of 50 years vide LOI No. LOI No. 823/VII-A-1/2020/1(3)/19 Dehradun, was obtained on dated 15.07.2020 . Copy of LOI. is enclosed **Annexure No. 1**

Lease was executed on – Yet to be executed.

Period/Expiry date - For 50 years from execution of deed

Name of lease holder- Shri Pankaj Bhatt, Vill- Artola and Partner M/s Uttarakhand mine minerals C/o Shri Chandar Singh.

Address- Vill- Haripur Nayak, Ghodapadav, Bareily Road Haldwani, District Nainital. Mobile No-9410309666.

Office Address- Vill- Haripur Nayak, Ghodapadav, Bareily Road Haldwani, District Nainital. Mobile No-9410309666. Email Address -

b) Details of applied area with location map (fresh area): After demarcation 12.579ha area has been taken out of 17.075ha. Details of applied area are tabulated below. Location map of the area is enclosed as Plate- 1. The copy of Khasara map is enclosed **Annexure No. 2**. The khasara details of the area is enclosed **Annexure No.3**.

Forest		Non- Forest	
			Area (ha)
Forest (specify)	None	Category 1(d) Jotdar land Land under Category 7(d) State Govt/ Civil. land Land for public use	8.998 2.102 1.231 0.248
		Total	**12.579**

KAILASH CHANDRA
R... ...N..012/YEAR2019

Harish Rainthola
मु०खा० / 05 / खनन / RQP / 2015-16

Total lease area/applied area—17.075ha out of 18.202 ha. **(demarcated area-** 12.579ha)
Tehsil- & District - Bageshwar, state –Uttarakhand, Village- Khuldoari baldoari.

Whether the area falls under Coastal Regulation Zone (CRZ)? If yes, details existence of public road/ railway line, if any nearby and approximate distance____No______

CTE/CTO: It is a fresh lease therefore consent to operate (CTO) has to be obtained from the department of Uttarakhand Environment Protection & Pollution Control board after approval of mining plan.

Toposheet No. with latitude & longitude of all corner boundary point/pillar

The area is located on Survey of India Toposheet No. – 53 O/13 in latitude 29° 52' 15.74" to 29° 52' 33.58" and longitude 79° 47' 52.06" to 79° 48' 8.17". The applied area is occupied by single block and is bounded by 1, 2, 3, 4 to 30, 31, 33, to 35 boundaries pillars. Coordinates of pillars are shown in Surface plan **(Plate No. – 3)** and also tabulated below.

Pillar Numbers	Easting Northing	Pillar Numbers	Easting Northing
1	79°48'0.27"E, 29°52'18.57"N	19	79°48'7.06"E, 29°52'28.56"N
2	79°47'56.60"E, 29°52'19.28"N	20	79°48'6.98"E, 29°52'27.30"N
3	79°47'54.50"E, 29°52'16.37"N	21	79°48'6.49"E, 29°52'27.32"N
4	79°47'52.45"E, 29°52'15.74"N	22	79°48'5.59"E, 29°52'27.96"N
5	79°47'52.06"E, 29°52'16.99"N	23	79°48'5.16"E, 29°52'29.09"N
6	79°47'53.14"E, 29°52'17.35"N	24	79°48'4.86"E, 29°52'29.06"N
7	79°47'53.46"E, 29°52'17.10"N	25	79°48'5.48"E, 29°52'27.76"N
8	79°47'53.97"E, 29°52'17.36"N	26	79°48'5.34"E, 29°52'27.39"N
9	79°47'53.30"E, 29°52'18.01"N	27	79°48'7.72"E, 29°52'26.89"N
10	79°47'53.05"E, 29°52'19.83"N	28	79°48'8.01"E, 29°52'26.09"N
11	79°47'57.77"E, 29°52'21.67"N	29	79°48'6.43"E, 29°52'25.53"N
12	79°47'57.51"E, 29°52'24.05"N	30	79°48'8.17"E, 29°52'25.53"N
13	79°47'55.96"E, 29°52'24.06"N	31	79°48'7.34"E, 29°52'23.32"N
14	79°47'54.99"E, 29°52'25.21"N	32	79°48'5.91"E, 29°52'22.40"N
15	79°47'53.81"E, 29°52'25.15"N	33	79°48'5.15"E, 29°52'22.57"N
16	79°47'53.36"E, 29°52'28.89"N	34	79°48'4.55"E, 29°52'21.78"N
17	79°47'59.85"E, 29°52'33.58"N	35	79°47'59.67"E, 29°52'21.58"N
18	79°48'6.03"E, 29°52'33.46"N		

Harish Kainthola
मु०खन० / 05 / खनन / RQP

KAILASH CHANDRA
RQP/UKGMU/No.012/YEAR2019

4.0 DETAILS OF APPROVED MINING PLAN (if any)

4.1 Date and reference of earlier approved MP/SOM:

Fresh mining lease.

4.2 Details of last modifications if any (for the previous approved period) of approved MP/SOM, indicating date of approval, reason for modification:

Fresh mining lease.

4.3 Give review of earlier approved proposal (if any) in respect of exploration, excavation, reclamation etc.

Fresh mining lease.

4.4 Give status of compliance of violations pointed out by mining officer /District Magistrate/Dept. Geology and Mining office or other specified person appointed by Government or Director Geology & Mining.

Fresh mining lease.

4.5 Indicate and give details of any suspension /closure/ prohibitory order issued by any Government agency under any Rule or Court of law:

Not applicable.

4.6 In case the MP/SOM are submitted for approval of modification specify reason and justification for modification under these rules:

No modified MP/SOM has been submitted for approval.

Harish Kainthola
भू०खा० / 05 / खनन / RQP / 2015–16

KAILASH CHANDRA
RQP/UKGMU/No.012/YEAR2019

PART – B

5. GEOLOGY AND RESERVES

5.1 Physiography:

Topography

This area lies on south slope of a hill in a mountainous terrain of rough and rugged topography. The adjacent area is drained by four seasonal *Rollis/Nalas*. The applied area forms a transverse ridge of ending south slope in the valley. The area has sloppy undulating surface and at places flat gentle sloping terraces and cultivated land also. The highest RL is about 1300.1m on the northern side of the applied area, while the lowest RL recorded on the southwestern side of the applied area is about 1132.3m. Topographical survey was provided by the client. General slope of the lease area is 20° - 30° in southern & SSW direction.

Drainage pattern

Area is drained by few nalas outside the lease flowing almost north to south directions in the applied area.

Vegetation

Mostly about 80% of the applied area is being used for agricultural purposes. Remaining area is either occupied by govt/ grassy land or fruit trees or land for public use. Some fruit trees like Peach, Banana etc. are available within buffer zone.

Climatic condition

The area falls within Lesser Himalayan part. During winter the minimum temperature is 0.5°C and during summer maximum temperature is 33°C. The average rainfall in the area is recorded 979mm per year.

5.2 Geology:

Geology: Surface Geological map with contour interval maximum of 10 meter on a scale of 1:2000/1:1000 may be examined for features detailed below:

(i) Disposition of all lithological units with clear nomenclature and their descriptions.

Regional geology

The area forms the part of Calc zone of Tejam and Pithoragarh. According to Prof. K.S. Valdiya (Geology of Lesser Himalaya, 1980) and D. K. Banerjee et. al. (Him. Geol., Vol. 5, 1975) the lithostratigraphic sequence of this area is as follow:

Harish Kainthola
मु0स्व0 / 05 / खनन / RQP / 2015-16

KAILASH CHANDRA
RQP/UKGMU/No.012/YEAR2019

Pithoragarh Formation	Group/ Formation	Lithology
	Berinag Formation	Quartzite, Meta quartzite, Conglomerate, Phyllite
	---Unconformity---	
	Gangolihat magnesite	Magnesite, dolomitic soapstone with algal structures. Magnesite with talcose phyllite intercalations
	---Unconformity---	
	Sor Slate	Slate, Phyllite, subgrawake

In this region, rocks of Pithoragarh Formation occur. The development of algal stromatolite in carbonates occurrence or magnesite is a common associate of the carbonates. The Calc-Zone rock units are well known for their structural dispositions (windows, half windows in Lesser Kumaon Himalaya) for stromatolites and minerals (magnesite, soapstone and minor metallic occurrences).

(ii) Contacts of lithounits/rock type traced or inferred.

Geology of the applied and surrounding areas

The applied area and its surroundings are constituted in part, by Gangolihat Magnesite sequence. The local lithological sequence is as follows:

- Upper Carbonates
- Middle Talcose Phyllite
- Lower Carbonates

In the applied area and its surrounding consists of Gangolihat magnesite. This rock unit contains magnesite, talcose phyllite and talc lenses etc.

The Upper Carbonates Zone contains magnesite and sporadic magnesite, the Middle Talcose Phyllite Zone contains the talc in pockets and lenses, whereas the Lower Carbonate Zone contains magnesite intercalated with phyllite/ talcose phyllite. Pockets/ lenses or veins of soapstone also occur within carbonates of Gangolihat Magnesite.

The applied area lies in the village Khuldoari Baldoari which is located almost on south-western sloping part of small hill. Both overburden and outcrops of soapstone are present in exploratory opening, magnesite boulders occur on the surface as well as intermixed with soapstone in the applied area. The lithounits found in the project area are:

Overburden: Almost whole block of the applied area is covered with overburden material. This overburden comprises grey to brown to dark brown, fine to medium grained silty-clayey soil. Small fragments of soapstone and magnesite are also present in this soil. Thickness of this soil /overburden varies from 0.5 to 1.2 m and average thickness appears 0.6m

Harish Kainthola
मु०खा० / 05 / खनन / RQP / 2015-16

KAILASH CHANDRA
RQP/UKGMU/No.012/YEAR2019

Soapstone and magnesite: Intermixing of soapstone [$Mg_3Si_4O_{10}(OH)_2$] with magnesite occur below the soil cover. Mostly this soapstone or talc is highly prone to easy weathering and erosion due to its softness and thus its outcrops are rare. In shallow depth soapstone is massive to highly bedding and shows brightness/whiteness characteristic which generally varies from medium to high. At places talc pockets are crushed and crumbled due to association with shear zones present in the area. In the applied area soapstone is fine grained, off-white to white, foliated and sometimes powdery due to crushing. In specimens or fragments it shows flexibility in edges due to thinness and trimming. Overburden comprises magnesite boulders intermixed with soapstone. This intermixed magnesite boulders in soapstone are about 60%.

Structural features

The regional and local structural features as could be deciphered in the applied block are as follows:

(a) The algal stromatolites are absent in this area. Regionally they have been reported to be significant in interpreting reversal of Upper and Lower Carbonate dispositions.

(b) It is evident that the Himalaya structural features and consequent impact on all lithounits is post mineralization (magnesite/ soapstone etc.) is evident. Even some magnesite may be contemporary to depositional/ diagenetic phases and it has also been affected by Himalayan Orogenic Upheavals.

(c) The Pre-Tertiary hydrothermal activity and mineralization has also been probably affected by Pre-Tertiary structural disturbances. It has been superposed by Tertiary (Paleocene to Pleistocene) Himalayan tectonic effects (crushing, lenticular shape etc. changes in thickness of soapstone etc.) and low grade metamorphism (phyllite to low grade schistose effects).

(iii)Attitude like strike and dip available in adequate numbers.

(iv)Structural feature such as joints, folds, faults and their attitudes.

(i) The typical bedding dip/ strike are not seen within the applied area, not even clear cut carbonate bands are exposed presently.

(ii) The cleavage/ foliation/ banding attitudes of soapstone/ talcose phyllite units vary as follows:

General Strike	Dip Amount	Dip Direction	Attitudes
N320^0 to N 350^0	30^0 - 38^0	N 050^0- N 080^0	Bedding
N310^0 to N 325^0	45^0 - 55^0	N 040^0- N 055^0	Bedding
N 040^0 to N 060^0	55^0 - 80^0	S 130^0 to S 150^0	Joint
N 065^0 to N 350^0	58^0 - 75^0	N 335^0 to N 080^0	Joint
N 120^0 to N 160^0	40^0 - 65^0	S 210^0 to S 190^0	Joint

Harish Kainthola
मु0खा0 / 05 / खनन / RQP / 2015–16

KAILASH CHANDRA

The rocks found in the area in general seems to have undergone the more than one phases of tectonic activity. The upper and lower carbonates zones of Gangolihat Magnesite seem to be inverted. Rocks/ minerals in the area are crushed and sheared. Local trend of magnesite outcrops and talc pockets show the dip towards valley side i.e. towards northeastern side. The bedding plane dips towards NE direction with amount of 30^0 to 55^0. General strike direction varies towards N310^0 to N350^0.

(v) Delineation of mineralization/ore zones with definite demarcation of observed and inferred.

During the exploration it is observed that mineral soapstone occurs in veins and lenses having 0.5m to 4.0m thickness, closely spaced extending surrounding area, i.e., in adjoining lease area. Soapstone/talc is metasomatic/hydrothermal product because of the emplacement of basic rock or intermediate igneous rock in subsurface condition which could have given rise to hydrothermal alters the basic rock.

i) Physiographic control: In general the soapstone lenticular/ tabular bodies follow the topography of the area having gentler slopes. The soapstone being soft mineral, it is found always along the slopes or below the comparatively gentle slope planes of terraced agricultural fields while in the steep cuts slopes and ridges either magnesite outcrops occur.

ii) Lithological controls: The presence of soapstone within the carbonate sequence suggests that the soapstone mineralization in this area & in the surroundings is confined to carbonate horizons only, showing lithological controls of mineralization. Soapstone/ talc being derived by hydrothermal activity from magnesium rich rocks, the rock like magnesite, and basic / ultrabasic rocks are likely to be found in close proximity of soapstone. The soapstone pockets into magnesite fragments within soapstone bodies occurring in main magnesite rock indicate a replacement origin. Locally discordant relationship between soapstone and magnesite strike may be due to structural/ flowage characters. Soapstone is grey to greyish, milky white, fine grained, present in irregular shapes formed by the replacement of magnesite. The lenses of soapstone form as pinch and swale structure with variable depth and thickness.

iii) Structural control: The soapstone mineralisation within the area lies in the anticlinal axis of Pungar valley. The one limb of the anticline is exposed the upper reaches of village Bijaipur which shows the quartzite outcrops while the other limb is exposed towards Dhopar to Banlekh on Bageshwar-Rema motor road which also shows the quartzite outcrops.

5.3 Details of Exploration already carried out.

Exploration has been done in past time. Excavation of the pits is proposed from I to V year & rest of the leas period.

5.4 Exploration proposed to be carried out (in case adequate ~~total~~ reserves is not established for the tenure of lease)

Harish Kainthola
मु०ख० / 05 / खनन / RQP / 2015–16

KAILASH CHANDRA
RQP/UKGMU/No.012/YEAR2019

During five years, the unexplored area shall be explored with five trial pits having the dimension 3m x 3m x 6m & five bore holes upto 30m depth shall be dug besides pitting to ascertain the continuity & grade of soapstone. The proposed exploration shall be carried out under the supervision of geologist. The core shall be stored in core box serially with suitable indexing & shall ensure submission of cores as per the manual issued by GSI from time to time. No cores shall be destroyed with prior permission. The year wise exploration programme is given below:

Exploration programme: For five year.

Year	Name of Pit	Location	Expenditure to be incurred
2020-21	UPT-1	In between the coordinates N 3305510 & E 384175	Rs. 2000
2021-22	UPT-2	In between the coordinates N 3305560 & E 384229	Rs.2000
2022-23	UPT-3	In between the coordinates N 3305474 & E 384136	Rs.2000
2023-24	UPT-4	In between the coordinates N 3305619 & E 384247	Rs.2000
2024-25	UPT-5	In between the coordinates N 3305428 & E 384144	Rs.2000

Year	Drill Holes	Depth	Angle	Location	Expenditure to be incurred
2020-21	UDH-1	30m	Vertical	At the coordinate N 3305581 & E 384202	Rs. 12000
2021-22	UDH-2	30m	Vertical	At the coordinate N 3305486 & E 384146	Rs.12000
2022-23	UDH-3	30m	Vertical	At the coordinate N 3305597 & E 384238	Rs.12000
2023-24	UDH-4	30m	Vertical	At the coordinate N 3305466 & E 384197	Rs.12000
2024-25	UDH-5	30m	Vertical	At the coordinate N 3305618 & E 384266	Rs.12000

The location of proposal bore holes is shown in geological map (Plate - 4)

5.5 Details of Reserve & Calculation:

i) Measured Mineral Resources (331): A 'Measured Mineral Resources' is that part of mineral Resource for which tonnage, densities, shape, physical characteristics, grade & mineable content can be estimated with a high level of confidence. It is based on detailed & reliable information gathered from exposed mining pits. The locations of mining pit 1 &2 are spaced closely & provide confirm geological setup &grade continuity.

Harish Kainthola
मु०ख०/05/खनन/RQP/2015-16

KAILASH CHANDRA
RQP/UKGMU/No.012/YEAR2019

ii) Indicated Mineral Resources (332): An Indicated Mineral Resources is that part of a mineral Resource for which tonnage, densities, shape, physical characteristics, grade & mineral content can be estimated with a reasonable level of confidence. It is based on exploration, sampling & testing information gathered from outcrops, trenches, working pits etc.

iii) Blocked Measured Mineral (211): The "Blocked Measured Mineral" is that part of measured mineral which is not economically mineable this material is identified as being possibly economical viable subject to changes in technological, economic, environment & other relevant conditions.

iv) Block indicated Mineral Reserve in Safety Barrier & Ultimate pit limit (221, 222): This category of mineral reserve is not economically mineable. This material is identified as being possibly economically viable subject to change in technological, economic, environment & other relevant conditions. This type of mineral resource has a lower level of confidence than Blocked Measured Resource.

v) Ultimate Pit Level: The depth of pit has reached 9m in proved & 6m in probable reserves & therefore proved & probable reserves depth have been estimated upto 15m from ground profile. Therefore ultimate depth of pit shall be 15 m from ground surface. In future exploration to be carried out by bore holes & depth of mineralization is further increased hence depth of ultimate pit limit will modified.

5.5 Reserves/ Resource Estimation:

The mining lease has been applied only in agriculture/nap land. Geological reserves have been estimated through geological cross sections. The strike influence of sections varies from 62.86m to 1.6.93m. The area of each section line is calculated and sectional area is multiplied by the strike influence in between two section line to give the volume of each section line. The volume is multiplied by the bulk density to give the tonnage. Bulk density of soapstone has been assumed 2.6 and it has been taken as per the past experience in and around in mines located in the adjacent area and with observations of nature &behaviour of the soapstone. The incidence of soapstone has been taken as 40% of the total volume in view of information collected from the nearby mines and also acquiring observation during development of exploratory pits and trial pits in the nap land areas. The general depth of excavated pits are 3m to 9m. Ultimate recovery of the soapstone has been estimated as 95% of the in-situ reserves (40%). Incidence of interburden (Low grade magnesite) has been taken as 60% of the total volume as per observation of working mines in nearby area. On the basis of past mining being carried out in the surrounding areas the depth of working pits have gone more than 9m and soapstone persists in depth.

Harish Kainthola
मु0खा0 / 05 / खनन / RQP / 2015-18

KAILASH CHANDRA
RQP/UKGMU/No.012/YEAR2019

Proved Geological Reserves

Section	Area (m²)	Strike Influence (m)	Volume (Cum)	Mineable Reserves (in Tonnes)	Blocked Reserves (in onnes)	Total Reserves (in Tonnes)
LB to A-A'	300.37	74.6903	22434.92	23332.32	12036.72	35369.04
A-A' to B-B'	429.104	71.757	30791.20	32022.85	16520.01	48542.86
B-B' to C-C'	492.09	87.7307	43171.51	44898.37	29718.96	74617.32
C-C' to D-D'	821.32	106.937	87829.12	91342.28	43231.98	134574.27
D-D' to E-E'	3298.83	104.217	343793.38	357545.11	22496.72	380041.83
E-E' to F-F'	3078.03	93.9012	289030.96	300592.20	23560.21	324152.41
F-F' to LB	1886.85	62.8683	118623.16	123368.08	16354.38	139722.46
Total	**10306.60**		**935674.25**	**973101.22**	**163918.98**	**1137020.19**

Probable Geological Reserves

Section	Area (m²)	Strike Influence (m)	Volume (Cum)	Mineable Reserves (in Tonnes)	Blocked Reserves (in Tonnes)	Total Reserves (in Tonnes)
LB to A-A'	139.75	74.6903	10438.02	10855.55	12723.80	23579.34
A-A' to B-B'	199.64	71.757	14325.85	14898.88	17463.00	32361.88
B-B' to C-C'	242.71	87.7307	21292.69	22144.40	27582.48	49726.88
C-C' to D-D'	465.02	106.937	49727.44	51716.54	38009.57	89726.11
D-D' to E-E'	2122.95	104.217	221246.36	230096.21	23302.63	253398.84
E-E' to F-F'	1978.40	93.9012	185774.08	193205.05	22930.81	216135.85
F-F' to LB	1179.62	62.8683	74160.53	77126.95	16041.39	93168.34
Total	**6328.08**		**576964.97**	**600043.57**	**158053.67**	**758097.24**

<u>Blocked Reserves of Soapstone</u>
<u>Feasibility mineral Resource (211)</u>

Section Line	Section Area (m²)		Strike Influence (m)	Volume (Cum)		Blocked Reserves (Tonnes)	
	Blocked in (UPL)	Blocked Under 45°		Blocked in (UPL)	Blocked Under 45°	Blocked in (UPL)	Blocked Under 45°
LB to A-A'	100.30	54.66	74.6903	7491.55	4082.22	7791.22	4245.51
A-A' to B-B'	143.29	78.08	71.757	10281.91	5602.71	10693.19	5826.82
B-B' to C-C'	264.56	61.16	87.7307	23210.13	5365.79	24138.54	5580.42
C-C' to D-D'	326.85	61.88	106.937	34952.38	6616.84	36350.47	6881.51
D-D' to E-E'	143.80	63.77	104.217	14985.88	6645.58	15585.31	6911.41
E-E' to F-F'	178.89	62.37	93.9012	16797.71	5856.34	17469.62	6090.59
F-F' to LB	165.70	84.43	62.8683	10417.33	5308.03	10834.03	5520.35
Total	**1323.38**	**466.34**		**118136.89**	**39477.51**	**122862.37**	**41056.61**

Pre-Feasibility mineral Resource (222)							
section Line	Section Area		Strike Influence	Volume (Cum)		Blocked Reserves (Tonnes)	
	Blocked in (UPL)	Blocked Under 45°		Blocked in (UPL)	Blocked Under 45°	Blocked in (UPL)	Blocked Under 45°
LB to A-A'	66.87	96.93	74.6903	4994.40	7240.02	5194.18	7529.62
A-A' to B-B'	95.53	138.48	71.757	6854.66	9936.69	7128.84	10334.16
B-B' to C-C'	176.16	126.14	87.7307	15454.91	11066.71	16073.11	11509.37
C-C' to D-D'	216.73	125.04	106.937	23176.79	13370.88	24103.86	13905.71
D-D' to E-E'	95.26	119.74	104.217	9927.68	12478.70	10324.79	12977.84
E-E' to F-F'	118.20	116.61	93.9012	11099.22	10949.63	11543.19	11387.62
F-F' to LB	108.45	136.90	62.8683	6817.94	8606.48	7090.65	8950.73
Total	**877.20**	**859.83**		**78325.59**	**73649.09**	**81458.62**	**76595.06**

5.7 Mineral Reserves/Resources As per UNFC classification:

i) Details of UNFC Classification:

UNFC is three digit code based system, the economical viability axis representing the first digit, the feasibility axis the second digit & geological axis the third digit.

Codes 1, 2 & 3 in decreasing order. The heights category of resources under UNFC system has code (111) & for the lowest category the code is (334).

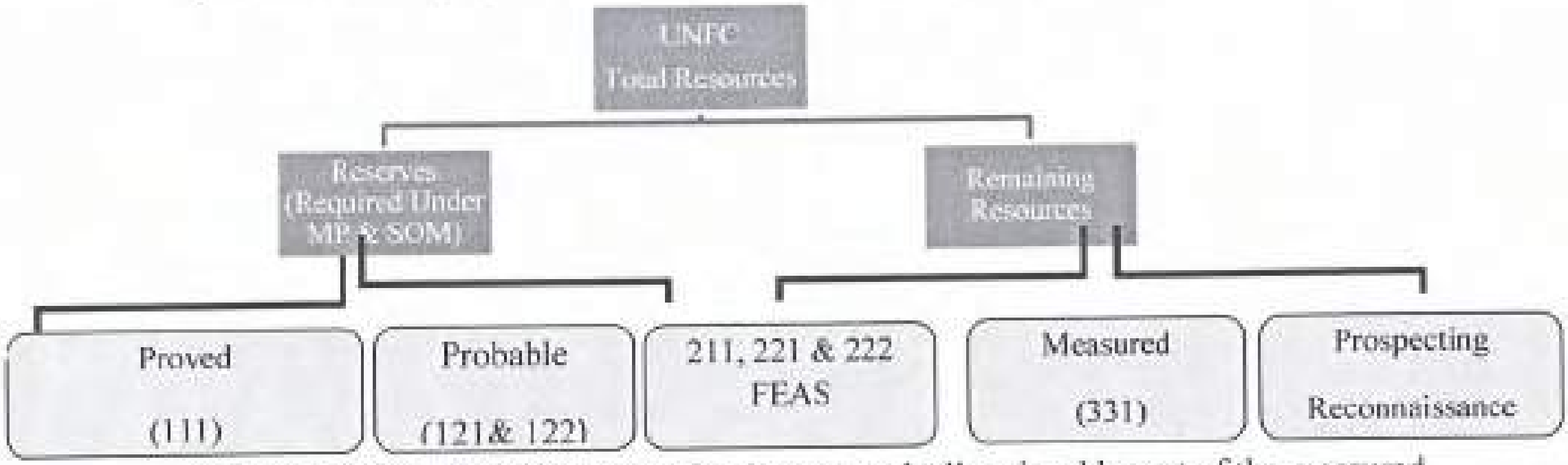

Code (111): This code is provided for the economically mineable part of the measured mineral resources (Proved category reserves).

Code (121, 122): This code is provided for the economically mineable past of the (333) indicated mineral resources (Probable category reserves).

Code (211): This part of the measured mineral resources (Proved Category), which as per feasibility study has not found economically mineable. The reserves blocked in 7.5m buffer zone of the distances restriction from permanent structure.

Code (222): The part of indicated mineral resources (probable category) which has pre feasibility study has not found economically mineable. The reserves blocked 7.5m buffer zone & distances restricted from permanent structure.

Code (333): Tonnage, grade & mineral contents can be estimated with low level of confidence & resources are also inferred from geological part.

Harish Kainthola
मु०ख० / 05 / खनन / RQP / 2015-16

KAILASH CHANDRA
RQP/UKGMU/No.012/YEAR2019

The mineral reserves/resources calculated within lease area are as below:-

Category	UNFC Code	Quantity in tonnes	Grade
A. Total Mineral Reserve			
Proved Mineral Reserve	111	973101.22	Paper & Detergent
Probable mineral Resource	121 & 122	600043.57	Paper & Detergent
B. Total Remaining Resources		0	
Feasibility mineral Resource	211	163918.98	Paper & Detergent
Prefeasibility mineral resource	221 & 222	158053.67	Paper & Detergent
Measured mineral resource	331	Nil	Nil
Indicated mineral resource	332	Nil	Nil
Inferred mineral resource	333	285823.97	Paper & Detergent
Reconnaissance mineral resource	334	Nil	Nil
Total Reserves + Resources		1895117.44	

Table No. 2

CATEGORISATION OF GEOLOGICAL RESERVE

Proved & Probable Mineral Reserves (111) & (122)							
Section Line	**Area (111) m^2**	**Area (122) m^2**	**Strike Influence (m)**	**Volume (cum)**		**ROM of Soapstone 40% (tonnes)**	
				111	**122**	**111**	**122**
LB to A-A'	300.37	139.75	74.6903	22434.92	10438.02	23332.32	10855.55
A-A' to B-B'	429.104	199.64	71.757	30791.20	14325.85	32022.85	14898.88
B-B' to C-C'	492.09	242.71	87.7307	43171.51	21292.69	44898.37	22144.40
C-C' to D-D'	821.32	465.02	106.937	87829.12	49727.44	91342.28	51716.54
D-D' to E-E'	3298.83	2122.95	104.217	343793.38	221246.36	357545.11	230096.21
E-E' to F-F'	3078.03	1978.40	93.9012	289030.96	185774.08	300592.20	193205.05
F-F' to LB	1886.85	1179.62	62.8683	118623.16	74160.53	123368.08	77126.95
Total	**10306.60**	**6328.08**		**935674.25**	**576964.97**	**973101.22**	**600043.57**

Harish Kainthola
मु०ख०/05/खनन/RQP/2015-16

KAILASH CHANDRA
RQP/UKGMU/No.012/YEAR2019

INFERRED MINERAL RESOURCES (333)

Section	Area 333 (m^2)	Strike Influence (m)	Volume (Cum)	Reserves (in Tonnes)
LB to A-A'	51.90	74.6903	3876.54	4031.60
A-A' to B-B'	74.15	71.757	5320.42	5533.24
B-B' to C-C'	96.09	87.7307	8430.22	8767.43
C-C' to D-D"	207.45	106.937	22184.52	23071.90
D-D' to E-E'	1040.65	104.217	108453.18	112791.31
E-E' to F-F'	968.52	93.9012	90944.84	94582.63
F-F' to LB	566.60	62.8683	35621.03	37045.87
Total	**2953.46**		**274830.74**	**285823.97**

5.7 **Availability of Mineral:** The soapstone of area is weakly foliated & whiteness of soapstone is 78% to 90% is being used in soapstone, detergent & paper industries.

5.8 **Anticipated Life of Mine:** As per present data the total proved & probable reserves upto depth 15m comes out 1895117.43 tonnes & same has been considered as mineable reserves also within envisaged average rate of production of soapstone will be 22000 tonnes/annum. The anticipated life of mine comes out 86 year. With the proposed exploration in future, the mineable reserves may be enhanced & accordingly life of mine may be increased.

Harish Kainthola
मु0रा0/05/खनन/RQP/2015-16

KAILASH CHANDRA
RQP/UKGMU/No.012/YEAR201

6.0 Mining:-

6.1 Opencast mining:

(i) Existing method of mining:

It is a fresh mining lease and mining is proposed open cast manual mining. Mining is being carried out without formation of benches. The soil is scrapped manually and is mixed with interburden material and dumped near the working pits. Below the soil, soapstone is found which is intermixed with Magnesite boulder and magnesite has been considered as interburden. The soapstone is exploited with the help of pickaxe, crowbar, chisels & spade. Sorting and sizing is being carried out manually at the pit head. Different grade of soapstone is filled into 50 Kg plastic bags and transported up to the PWD road by mules.

Mining is progress in one pits & depth of pit is 3.0m to 9.0m. Mineral soapstone &interburden encountered at the pit bottom & persists in depth. The other pits have been backfilled/reclaimed.

The length of pit varies 105m to 181m, width of pit varies 88m to 162m, depth of pit is 3.0m to 9m & slope of pit is subvertical. Top soil & interburden is mixed together & dump near slope of working pits & heap of dumps are lying in scattered manner.

No drilling and blasting is being carried out for the exploitation of soapstone. Except sorting & dressing no other means of beneficiation is being carried out within the lease hold.

The details of mining pit & dump lying in various *khasra* number & its ownership/occupancy is given below:

Mining pits	RL (m)	Coordinates	Khasra No	Name of Owner/ Owners
I year Pit	1280-1286	N 3305489 to N 3305635 & E 384123 to E 384290	3463, 3454, 3455, 3462, 3461, 3453, 3446, 3445, 3456, 3457, 3458, 3444, 3460, 3443, 3441, 3436, 3435, 3437, 3438, 3440, 3439, 3430, 3432, 3433, 3429, 3427, 3428, 3425, 3426, 3424,, 3567, 3568, 3569, 3576, 3577, 3585, 3573, 4267, 4361, 4364,	Ram Singh, Bache Singh, Nandan Singh, Mahendra Singh, Harish Chandra, Keshar Singh, Diwan Singh, Lal Singh, Khimuli Devi, Ram Singh, Madho Singh, Man Singh,
			3431, 4276	Uttarakhand Govt.
II year Pit	1274-1277	N 3305478 to N 3305639 & E 384118 to E 384293	2445, 2641, 2642, 3447, 3446, 837, 2639, 3445, 3444, 3458, 3457, 3442, 3523, 3569, 3570, 3590, 3677, 3671, 3670,	Bache Singh, Mahendra Singh, Harish Chandra, Keshar Singh, Lal Singh, Khimuli Devi, Madho Singh, Sher

Harish Kainthola

मु0खा0 / 05 / खनन / RQP / 2015-16

KAILASH CHANDRA

RQP/UKGMU/No.012/YEAR2019

				Singh, Guman Singh,
			3403,	Uttarakhand Govt
III year Pit	1274-1277	N 3305460 to N 3305638 & E 384114 to E 384294	838, 2448, 2636, 2637, 2639, 2640, 2644, 2645, 2646, 2649, 2642, 3403, 3406, 3405, 3404, 3589, 3591, 3592, 3593, 3674, 3673, 3671, 3658, 3662, 4277,	Bache Singh, Nandan Singh, Mahendra Singh, Keshar Singh, Guman Singh, Joga Singh, Govind Singh, Bishan Singh,
			3402, 3604, 3675, 3664,	Uttarakhand Govt
IV year Pit	1271-1274	N 3305439 to N 3305637 & E 384113 to E 384295	850, 851, 852, 2635, 2634, 2632, 2628, 2650, 2649, 2651, 2670, 3406, 3407, 3408, 3645, 3584, 3595, 3597, 3594, 3666, 3653, 3654, 3655, 3662, 3612, 3613, 3602, 3610, 3601, 3591, 4277	Bache Singh, Nandan Singh, Mahendra Singh, Harish Chandra, Keshar Singh, Diwan Singh, Lal Singh, Khimuli Devi, , Madho Singh, Guman Singh, , Govind Singh, Bishan Singh, Ram Singh,
			3592, 3593, 3604, 3663,	Uttarakhand Govt
V year Pit	1268-1271	N 3305419 to N 3305637 & E 384115 to E 384295	2357, 2626, 2623, 2622, 2624, 2632, 2631, 2652, 2653, 2660, 2664, 2661, 3411, 3407, 3408, 3410, 3594, 3661, 3662, 3665, 3600, 3612, 3610, 3613, 3615, 3616	Nandan Singh, Harish Chandra, Diwan Singh, Lal Singh, Khimuli Devi, Madho Singh, Man Singh, Guman Singh, Govind Singh, Bishan Singh, Ram Singh,
			3663	Uttarakhand Govt

Soil Dump	**Coordinates**	**Khasra**	**Name of Lease Holder/Holders**
I Year	N 3305638 to N 3305646 & E 384192 to E 384217	3590, 4339,	Mahendra Singh, Sher Singh,
II year	N 3305637 to N 3305646 & E 384217 to E 384242	2606, 2609, 3605,	Nandan Singh, Lal Singh, Ram Singh,
		3604,	Uttarakhand Govt
III year	N 3305637 to N 3305645 & E 384242 to E 384266	3614, 3615, 3616, 3617	Ram Singh, Bache Singh, Nandan Singh, Lal Singh,

KAILASH CHANDRA
RQP/UKGMU/No.012/YEAR2019

Harish Kainthola
भू०खा० / 05 / खनन / RQP / 2015-16

			Man Singh,
IV year	N 3305616 to N 3305644 & E 384266 to E 384281	3613, 3616, 3617, 3618,	Nandan Singh, Lal Singh, Man Singh,
V year	N 3305592 to N 3305618 & E 384274 to E 384285	3658,	Bishan Singh,
		3635,	Uttarakhand Govt

Interburden Dump	**Coordinates**	**Khasra**	**Name of Lease Holder/Holders**
I year	N 3305568 to N 3305593 & E 384278 to E 384289	3652, 3655, 3661, 3665, 3666,	Guman Singh, Bishan Singh, ,
		3672	Uttarakhand Govt
II year	N 3305544 to N 3305569 & E 384282 to E 384294	3673, 3675, 3674, 3680, 3681	Madho Singh, Bishan Singh,
		3672,	Uttarakhand Govt
III year	N 3305520 to N 3305545 & E 384286 to E 384298	3674, 3685,	Bishan Singh, Gopal Singh,
IV year	N 3305495 to N 3305521 & E 384290 to E 384302	3401, 3404, 3405, 3426, 3674,	Nandan Singh, Harish Chandra, Bishan Singh, Ram Singh,
V year	N 3305471 to N 3305497 & E 384294 to E 384303	3395, 3409, 3410, 3412, 3413, 3414, 3415	Nandan Singh,
		3396,	Uttarakhand Govt

Plantation	**Coordinates**	**Khasra**	**Name of Lease Holder/Holders**
I year	N 3305454 to N 3305505 & E 384254 to E 384301	3415, 3416, 3417, 3450, 3522, 3523	Nandan Singh, Madho Singh,
II year	N 3305448 to N 3305518 & E 384233 to E 384265	2642, 2645, 2644, 2662, 2661, 2665, 2664, 2670, 2668, 3424, 3452, 3523,	Nandan Singh, Mahendra Singh, Keshar Singh, Lal Singh, Madho Singh, Sher Singh,
III year	N 3305405 to N 3305455 & E 384263 to E 384327	2661, 2676, 2678, 2680, 2735, 2734, 2737, 2733, 2732, 2739, 2740, 2742	Ram Singh, Bache Singh, Nandan Singh, Keshar Singh,
		2738, 2741,	Uttarakhand Govt
IV year	N 3305350 to N 3305412 & E 384246 to E 384331	2740, 2742, 2743, 2744, 2745, 2746	Keshar Singh,
		2741,	Uttarakhand Govt
V year	N 3305294 to N 3305353 & E 384233 to E 384315	2760, 2794, 2789, 2793, 2792, 2769, 2767	Bache Singh, , Joga Singh,
		2790,	Uttarakhand Govt

(ii) Proposed method of mining:

Excavator shall be deployed for the removal of overburden & interburden. Soapstone is soft mineral therefore no drilling & blasting shall be required. No further beneficiation will be required except breaking & sorting. From road side the soapstone bags will be loaded into trucks through manually and transported to Haldwani The salient points of proposed method of mining are given below:-

- The mining will be done semi-mechanized way in open cast method in quite a systematic manner by forming 3m to 9m high benches with1.5m to 3.0m sub-benches. However, there may be minor variation in the width and height which the lessee will keep on mending.
- The top soil and interburden to be scrapped with the help of JCB machine, dozer, shovels, pickaxe, spade & crowbar and will be stacked separately in dump yard located near the working pit.
- The extracted mineral is properly sorted out at the mine site. Crow bars are sometimes used to dislodge the mineral.
- The excavation for soapstone will be made through JCB Machine, dozer, shovels, pickaxe, spade & crowbar.
- It is proposed to make 3m to 9m height benches which will be sliced in different stages each of 3.0m to 9.0m hight with 1.5m height sub benches.
- The slope of the faces will be kept 60^0-70^0 and the ultimate slope of the pit will remain 45^0.
- Developmental work will be done by construction of road/track to different working benches, removal of top soil and interburden.
- The soil will be filled into the bags, loaded on mules and unload into stockyard.
- The interburden generated during mining will be separately stacked and places shown within the applied area which will be backfilled.
- Sorting of high grade soapstone will be done on the benches by the labourers and it will be graded.
- The local people will be used for removal of mineral to the nearest road point from where the minerals will be transported by trucks to Haldwani.
- The mineral will be loaded over the trucks by the manual labour. The pit will be connected by track/foot path to the main road.
- The slope of track may vary from 1:8 to 1:20.
- Each mining face will be connected by track/road having width 3.0m.
- Exploitation of soapstone is small scale of mining and does not require any drilling & blasting.
- The average rate of production of soapstone is estimated in between 15000 to 25000 tonnes from I year to V year.
- Proper precautionary measures shall be taken to prevent soil erosion.
- The recovery of the soapstone will be 40% of the total excavation.

KAILASH CHANDRA
RQP/UKGMU/No.012/YEAR2019

Harish Rainthola
भू०खा०/05/खनन/RQP/2015-16

- Office, store, first aid centre, drinking water shed, rest shelter etc. will be constructed temporarily within the applied area.

The mining is confined in the applied area and mining benches of the pit will be backfilled to retain its original topography therefore the efforts for afforestation would be done inside the applied area in between lease boundary and UPL, about 1.641 area will be covered by 1760 saplings upto five year. Upto lease period 7385 saplings will be done in *Van Panchayat* and forest land after taking due permission from concerning authority.

- The top soil and interburden are stacked separately in dump yard within the applied area and will be used for reclamation of the pit after exploitation of the mineral.
- Mining operations shall be carried out scientifically by following the provisions of Mining and Minerals (Development & Regulation) Act, 2015, MCDR Notification 2017, Uttarakhand, Metalliferrous Mines Regulations (MMR) 1961, UKMMCR 2001 and time to time directions/amendment given by Geology & Mining Unit & State Government will growth generated on such boundary to isolate mining from rest of the area. Not be over looked at any stage.
- 7.5 m un-mined barrier will be maintained all along the lease boundary and vegetation
- Exploitation of the soapstone will not be done in land for public use.

It will be open cast mechanized mine. Due to the scarcity of workers it is not possible to carry out mining operation systematically & scientifically through the formation of benches. Therefore lessee has left no option but to deploy an excavator for systematic & scientific mining, conservation of mineral & protection of environment. It has been revealed from past mining experience that average recovery of waste rock / boulders is around 60% of total ROM. The rock formation is hard & rock breaker may be deployed for the removal of hard strata. Lessee intends to set up small crusher unit so that waste rock/ boulders shall be utilised for making aggregates. If waste material is used for making aggregates, the problem is disposal of waste shall be solved & govt. will earn revenue. Chemical analysis of soapstone and waste material can be carried out from Laboratory of Directorate of Geology & Mining Bhopalpani, Dehradun.

Extraction & management of minerals has to be guided by long- term national goals & perspective & integrated into the overall strategy of the country's economic development. Mining technology will be upgraded to ensure extraction & utilisation of entire Run of Mines (ROM). There shall be an adequate & effective legal & institutional framework promoting zero waste mining as the ultimate goal & commitment to prevent sub-optimal & unscientific mining.

Mining shall be carried out from higher level & subsequently advance to upper levels. As soon as mining pits reach its maximum economical depth backfilling shall be commenced from lower level to restore the maximum original topography of the area. This is common practice of soapstone mining in Kumaon Himalayas. Backfilling in both the pits shall commence from first year onwards to restore the mined out pit to its maximum original topography. The average depression will be 2.0m with respect to its original topography.

Harish Kainthola
मु0ख0 / 05 / खनन / RQP / 2015-16

KAILASH CHANDRA
RQP/UKGMU/No.012/YEAR2019

The development activities along with khasra details are shown in year wise development plan.

All quantities of waste material to be generated each year shall be dumped with in lease area secured with retaining wall.

The broad parameters of working benches:

Item	Details
i) Method of Mining	Mining operation has been proposed by mechanized open cast method.
ii) Benches parameters	The broad parameters of working benches:
Bench Height	3.0m to 9.0m
Width	8.0m
Haul road width	6.0m
Bench slope	68^0
Over all Pit slope	32^0
Overall depth of mine during plan period	In pit depth of mine is 3m to 9m (from 1283mRL to 1271mRL)
Gradient of Haul Road	1:16
Grid reference of proposed working location	Pit will be in between coordinates N 3305419 to N 284113 & E 3297921 to E 384295
Water table	No water table will be encountered due to proposed mining activities.
Pumping of water	No water will accumulate in the mining pit therefore no such proposal has given for pumping water.
Surface water management	Seasonal drainage exists within area & flow north to south direction. Mining activities are proposed for away from drainage & mining operations shall be temporarily closed during monsoon period. During monsoon period all mining pits shall be backfilled, therefore there shall be no adverse impact on water on water regime. Few check damps are proposed across the drainage to settle down suspended solids if any.

KAILASH CHANDRA
RQP/UKGMU/No.012/YEAR2019

Harish Kainthola
मु0ख0/05/खनन/RQP/2015-16

Retaining wall having width & height 1.0m shall also be erected at the base of backfilled pit and at the base & side of dump. Check dam having dimension of 2m x 2mx 1.0m shall be erected across the drainage to control the siltation during rainy season. Periodically cleaning of check dam & shall be undertaken for smooth flow of water.

The year wise completion of activities of check dams & retaining walls during plan period is as below:

Activities	Year				
	2020-21	2021-22	2022-23	2023-24	2024-25
Retaining wall at the edge of backfilled pit	202 m	203m	234m	236m	271m
Retaining wall at the base & side of dump	368m	387m	389m	348m	368m
Check dam	1 nos.	1 nos.	1 nos.	1 nos.	1 nos.

Geotechnical Studies: Geotechnical studies like slope failure, slip failure, rock failure etc. shall be carried out yearly. The retaining wall having proper shape & size shall be erected considering all technical parameters.

The width of benches shall kept 3m and height of benches shall be kept 3.0m to 9.0m & slope of faces shall be kept 68^0. Approach road having width 3.0m gradient 1:16 shall be provided to connect each mining faces. In Pit mining faces shall advance towards NW & north to SE & south direction & alignment of faces by & large in SSE direction. During first year to fifth year interburden to be generated from pit shall be dumped separately towards slope of working pits & 70% quantities shall be used for backfilling. Initially interburden will be filled in the mined out pit & lateral on soil shall be spread over it, levelled it & restore to its maximum original topography. After backfilling the area shall be used for agriculture purpose.

Excavator shall be deployed to remove the interburden & dump on dumping ground. For the breaking of hard rock/boulders, rock breaker shall be used.

The make & model of excavator is as below:

Make & Model	Bucket Capacity	Boom length
Hundai-210	1cum	3mm
Rock Breaker	1mtr length	Dia 6"

Mining activities shall be carried out in owl shift only & excavator/rock breaker shall be deployed from 8.0am to 5.0pm.

Future proposal of mining is given in one pits and area of proposal of mining is given in fresh land. In pit 2.120 ha. area shall be broken due to mining pit during five years. Out of 137964 cum overburden from pit waste quantities shall be backfilled/ reclaimed, levelled it & put it use for agriculture purpose.

Harish Kainthola
मु०खा० / 05 / खनन / RQP / 2015-16

KAILASH CHANDRA
RQP/UKGMU/No.012/YEAR2019

(iii) Last five year production target & achievement:

It is a fresh lease and no mining activity has been done so far.

(iv) Proposed five year production target:

Mining plan is being prepared for five years. Mining will be done by using semi-mechanised method to achieve the target within stipulated period and increasing the production as per demand in the market. A strip of 7.5m wide has been marked all along the lease boundary for plantation growth and other mining related allied activities like dump yard etc. One JCB having the capacity of 1/2cum will be utilised to achieve the proposed production. Year wise production target for proposed three year are given below.

Year	I	II	III	IV	V	Total
Proposed Production (Tonne)	15000	20000	25000	25000	25000	**110000**

I Year (2020 –2021): Pit

In this year 0.724 ha area will be mind out from pit. About 353 m long road/ track having width of 3.0m and gradient of 1.20 will be made for the transportation of mineral and interburden. About 16666.66 cum of interburden and about 4346.78 cum of soil will be produced due to advancement of mining faces. About 370m long retaining wall having width 1.0m and height 1.5m will be made along the periphery of waste dump & soil dump. About 202m long retaining wall will be made at the edge of the back filled pit. The back filling will be undertaken after winning full depth of the mineral & back filling will not be undertaken over the benches in which mineral exist. In this year net production of soapstone will be 15000 tonnes.

Working will be undertaken from higher level to lower level. The slope of the benches will be kept 45^0. The road/ track having width of 3m and gradient of 1:20m will be connected to mine faces. The benches will have slope towards south & east direction. In this year the soil and interburden will be dumped towards the north & east flank of the area. The mining faces will advance towards south & east direction. The benches upto RL 1283 m will be backfilled by end of the year. The position of benches in this year is shown in Plate -6.

The bench wise recoverable reserves, total excavation of soapstone, saleable quantities and balance recoverable reserves at the end of the year is as below.

Pit

Bench (RL)		Face Length (m)	Face Advancement (m)	Bench Width (m)	Bench Height (m)	Volume (cum)	ROM Soapstone (Tonne)	Production (Tonne)	Balance production (Tonne)	Soil (cum)	Interburden (cum)
1286	1283	172.00	12.54	3.00	3.00	6470.64	5124.75	5124.75	0.00	1294.13	5694.16
1283	1280	204.00	24.94	3.00	3.00	15263.28	12088.52	9875.25	2213.27	3052.66	10972.50
Total						21733.92	17213.26	15000.00	2213.27	4346.78	16666.66

KAILASH CHANDRA
RQP/UKGMU/No.012/YEAR2019

Harish Kainthola
मु०सं० / 05 / खनन / RQP / 2015–16

Mine development Activities in first year

Development Activity	Coordinates	Khasra No	Name of Owner/ Owners
Mining pits I year Pit	N 3305489 to N 3305635 & E 384123 to E 384290	3463, 3454, 3455, 3462, 3461, 3453, 3446, 3445, 3456, 3457, 3458, 3444, 3460, 3443, 3441, 3436, 3435, 3437, 3438, 3440, 3439, 3430, 3432, 3433, 3429, 3427, 3428, 3425, 3426, 3424,, 3567, 3568, 3569, 3576, 3577, 3585, 3573, 4267, 4361, 4364,	Ram Singh, Bache Singh, Nandan Singh, Mahendra Singh, Harish Chandra, Keshar Singh, Diwan Singh, Lal Singh, Khimuli Devi, Ram Singh, Madho Singh, Man Singh,
		3431, 4276	Uttarakhand Govt.
Soil Dump I Year	N 3305638 to N 3305646 & E 384192 to E 384217	3590, 4339,	Mahendra Singh, Sher Singh,
		3635,	Uttarakhand Govt
Interburden Dump I year	N 3305568 to N 3305593 & E 384278 to E 384289	3652, 3655, 3661, 3665, 3666,	Guman Singh, Bishan Singh, ,
		3672	Uttarakhand Govt
Plantation I year	N 3305454 to N 3305505 & E 384254 to E 384301	3415, 3416, 3417, 3450, 3522, 3523	Nandan Singh, Madho Singh,
		2790,	Uttarakhand Govt

II Year (2021 –2022): Pit

In this year 0.406 ha area will be mind out from pit. About 2213.27 tonne balance quantity of soapstone from first year will be exploited in this year. Existing road/ track of second year having width of 3.0m and gradient of 1.20 will be used for the transportation of mineral and interburden. Only maintainance of the road will be done in this year.. About 20669.13 cum of interburden and about 5730.87 cum of soil will be produced due to advancement of mining faces. About 388m long retaining wall having width 1.0m and height 1.5m will be made along the periphery of waste dump & soil dump. About 204m long retaining wall will be made at the edge of the back filled pit. The back filling will be undertaken after winning full depth of the mineral & back filling will not be undertaken over the benches in which mineral exist. In this year net production of soapstone will be 20000 tonnes.

Working will be undertaken from higher level to lower level. The slope of the benches will be kept 45^{0}. The road/ track having width of 3m and gradient of 1:20m will be connected to mine faces. The benches will have slope towards south & southwest side. In this year the soil and interburden will be dumped towards the north & east flank of the area. The mining faces will advance towards south & east direction. The benches upto RL 1283 m will be backfilled by end of the year. The position of benches in this year is shown in Plate -7.

KAILASH CHANDRA
RQP/UKGMU/No.012/YEAR2019

Harish Kainthola
भुतख0 / 05 / खनन / RQP / 2015–16

The bench wise recoverable reserves, total excavation of soapstone, saleable quantities and balance recoverable reserves at the end of the year is as below.

Pit

Bench (RL)		Face Length (m)	Face Advancement (m)	Bench Width (m)	Bench Height (m)	Volume (cum)	ROM Soapstone (Tonne)	Production (Tonne)	Balance production (Tonne)	Soil (cum)	Interburden (cum)
1283	1280	204.00	24.94	3.00	3.00	15263.28	2213.27	2213.27	0.00	3052.66	2008.94
1280	1274	341.00	13.09	3.00	6.00	26782.14	23996.80	17786.73	6210.07	2678.21	18660.19
						42045.42	**26210.07**	**20000.00**	**6210.07**	**5730.87**	**20669.13**

Mine development Activities in second year

evelopment Activity	Coordinates	Khasra No	Name of Owner/ Owners
Mining pits II year Pit	N 3305478 to N 3305639 & E 384118 to E 384293	2445, 2641, 2642, 3447, 3446, 837, 2639, 3445, 3444, 3458, 3457, 3442, 3523, 3569, 3570, 3590, 3677, 3671, 3670,	Bache Singh, Mahendra Singh, Harish Chandra, Keshar Singh, Lal Singh, Khimuli Devi, Madho Singh, Sher Singh, Guman Singh,
		3403,	Uttarakhand Govt
Soil Dump II year	N 3305637 to N 3305646 & E 384217 to E 384242	2606, 2609, 3605,	Nandan Singh, Lal Singh, Ram Singh,
		3604,	Uttarakhand Govt
Interburden Dump II year	N 3305544 to N 3305569 & E 384282 to E 384294	3673, 3675, 3674, 3680, 3681	Madho Singh, Bishan Singh,
		3672,	Uttarakhand Govt
antation II year	N 3305448 to N 3305518 & E 384233 to E 384265	2642, 2645, 2644, 2662, 2661, 2665, 2664, 2670, 2668, 3424, 3452, 3523,	Nandan Singh, Mahendra Singh, Keshar Singh, Lal Singh, Madho Singh, Sher Singh,

III Year (2022 –2023): Pit

In this year 0.302 ha area will be mind out from pit. About 6210.07 tonne balance quantity of soapstone from second year will be exploited in this year. Existing road/ track of second year having width of 3.0m and gradient of 1.20 will be used for the transportation of mineral and interburden. Only maintainance of the road will be done in this year. About 2708432 cum of interburden and about 4661.51 cum of soil will be produced due to advancement of mining faces. About 389m long retaining wall having width 1.0m and height 1.5m will be made along the periphery of waste dump & soil dump. About 341m long retaining wall will be made at the edge of the back filled pit. The back filling will be undertaken after winning full depth of the mineral & back filling will not be undertaken over

KAILASH CHANDRA
RQP/UKGMU/No.012/YEAR2019

Harish Kainthola
मु०ख०/05/खनन/RQP/2015-16

the benches in which mineral exist. In this year net production of soapstone will be 25000 tonnes.

Working will be undertaken from higher level to lower level. The slope of the benches will be kept 45^0. The road/ track having width of 3m and gradient of 1:20m will be connected to mine faces. The benches will have slope towards south & southwest side. In this year the soil and interburden will be dumped towards the north & east flank of the area. The mining faces will advance towards south & southwest direction. The benches upto RL 1280m will be backfilled by end of the year. The position of benches in this year is shown in Plate - 8.

The bench wise recoverable reserves, total excavation of soapstone, saleable quantities and balance recoverable reserves at the end of the year is as below.

Pit

Bench (RL)		Face Length (m)	Face Advancement (m)	Bench Width (m)	Bench Height (m)	Volume (cum)	ROM Soapstone (Tonne)	Production (Tonne)	Balance production (Tonne)	Soil (cum)	Interburden (cum)
1280	1274	341.00	13.09	3.00	6.00	26782.14	3424.72	3424.72	0.00	2678.21	4829.02
1277	1268	275.00	12.02	3.00	9.00	29749.50	27686.87	21575.28	6111.59	1983.30	22255.30
						56531.64	**31111.59**	**25000.00**	**6111.59**	**4661.51**	**27084.32**

Mine development Activities in third year

Development Activity	Coordinates	Khasra No	Name of Owner/ Owners
Mining pits III year Pit	N 3305460 to N 3305638 & E 384114 to E 384294	838, 2448, 2636, 2637, 2639, 2640, 2644, 2645, 2646, 2649, 2642, 3403, 3406, 3405, 3404, 3589, 3591, 3592, 3593, 3674, 3673, 3671, 3658, 3662, 4277,	Bache Singh, Nandan Singh, Mahendra Singh, Keshar Singh, Guman Singh, Joga Singh, Govind Singh, Bishan Singh,
		3663,	Uttarakhand Govt
Soil Dump III year	N 3305637 to N 3305645 & E 384242 to E 384266	3614, 3615, 3616, 3617	Ram Singh, Bache Singh, Nandan Singh, Lal Singh, Man Singh,
		3635,	Uttarakhand Govt
Interburden Dump III year	N 3305520 to N 3305545 & E 384286 to E 384298	3674, 3685,	Bishan Singh, Gopal Singh,
		3396,	Uttarakhand Govt
Plantation III year	N 3305405 to N 3305455 & E 384263 to E 384327	2661, 2676, 2678, 2680, 2735, 2734, 2737, 2733, 2732, 2739, 2740, 2742	Ram Singh, Bache Singh, Nandan Singh, Keshar Singh,
		2738, 2741,	Uttarakhand Govt

KAILASH CHANDRA
RQP/UKGMU/No.012/YEAR2019

Harish Rainthola
मु०खा० / 05 / खनन / RQP / 2015–16

IV Year (2023 –2024): Pit

In this year 0.385 ha area will be mind out from pit. About 6111.59 tonne balance quantity of soapstone from third year will be exploited in this year. Existing road/ track of second year having width of 3.0m and gradient of 1.20 will be used for the transportation of mineral and interburden. Only maintenance of the road will be done in this year. About 24728.60 cum of interburden and about 4292.22 cum of soil will be produced due to advancement of mining faces. About 348m long retaining wall having width 1.0m and height 1.5m will be made along the periphery of waste dump & soil dump. About 275m long retaining wall will be made at the edge of the back filled pit. The back filling will be undertaken after winning full depth of the mineral & back filling will not be undertaken over the benches in which mineral exist. In this year net production of soapstone will be 25000 tonnes.

Working will be undertaken from higher level to lower level. The slope of the benches will be kept 45^0. The road/ track having width of 3m and gradient of 1:20m will be connected to mine faces. The benches will have slope towards south & southwest side. The soil and interburden will be dumped towards north & east side of the pit. The mining faces will advance towards south & southwest direction. The benches upto RL 1277 m will be backfilled by end of the year. The position of benches in this year is shown in Plate -9.

The bench wise recoverable reserves, total excavation of soapstone, saleable quantities and balance recoverable reserves at the end of the year is as below.

Pit

Bench (RL)		Face Length (m)	Face Advancement (m)	Bench Width (m)	Bench Height (m)	Volume (cum)	ROM Soapstone (Tonne)	Production (Tonne)	Balance production (Tonne)	Soil (cum)	Interburden (cum)
[illegible]	1268	275.00	12.02	3.00	9.00	29749.50	6111.59	6111.59	0.00	1983.30	4912.63
1274	1268	284.00	13.55	3.00	6.00	23089.20	20687.92	18888.41	1799.51	2308.92	19815.97
						52838.70	**26799.51**	**25000.00**	**1799.51**	**4292.22**	**24728.60**

Mine development Activities in fourth year

Development Activity	Coordinates	Khasra No	Name of Owner/ Owners
Mining pits IV year Pit	N 3305439 to N 3305637 & E 384113 to E 384295	850, 851, 852, 2635, 2634, 2632, 2628, 2650, 2649, 2651, 2670, 3406, 3407, 3408, 3645, 3584, 3595, 3597, 3594, 3666, 3653, 3654, 3655, 3662, 3612,	Bache Singh, Nandan Singh, Mahendra Singh, Harish Chandra, Keshar Singh, Diwan Singh, Lal Singh, Khimuli Devi, Madho Singh, Guman Singh, Govind Singh, Bishan Singh,

KAILASH CHANDRA
RQP/UKGMU/No.012/YEAR2019

Harish Kainthola
मु0ख0/05/खनन/RQP/2015–16

		3613, 3602, 3610, 3601, 3591, 4277	Ram Singh,
		3592, 3593, 3604, 3663,	Uttarakhand Govt
Soil Dump IV year	N 3305616 to N 3305644 & E 384266 to E 384281	3613, 3616, 3617, 3618,	Nandan Singh, Lal Singh, Man Singh,
		3635,	Uttarakhand Govt
Interburden Dump IV year	N 3305495 to N 3305521 & E 384290 to E 384302	3401, 3404, 3405, 3426, 3674,	Nandan Singh, Harish Chandra, Bishan Singh, Ram Singh,
		3396,	Uttarakhand Govt
Plantation IV year	N 3305350 to N 3305412 & E 384246 to E 384331	2740, 2742, 2743, 2744, 2745, 2746	Keshar Singh,
		2741,	Uttarakhand Govt

V Year (2023 – Dec. 2024): Pit

In this year 0.303 ha area will be mind out from pit. About 1799.51 tonne balance quantity of soapstone from fourth year will be exploited in this year. Existing road/ track of second year having width of 3.0m and gradient of 1.20 will be used for the transportation of mineral and interburden. Only maintenance of the road will be done in this year. About 25655.41 cum of interburden and about 4128.56 cum of soil will be produced due to advancement of mining faces. About 368m long retaining wall having width 1.0m and height 1.5m will be made along the periphery of waste dump & soil dump. About 284m long retaining wall will be made at the edge of the back filled pit. The back filling will be undertaken after winning full depth of the mineral & back filling will not be undertaken over the benches in which mineral exist. In this year net production of soapstone will be 25000 tonnes.

Working will be undertaken from higher level to lower level. The slope of the benches will be kept 45^0. The road/ track having width of 3m and gradient of 1:20m will be connected to mine faces. The benches will have slope towards south & southeast side. The soil and interburden will be dumped north & east direction side of the pit. The mining faces will advance towards south & southwest direction. The benches upto RL 1274m will be backfilled by end of the year. The position of benches in this year is shown in Plate -10.

The bench wise recoverable reserves, total excavation of soapstone, saleable quantities and balance recoverable reserves at the end of the year is as below.

Bench (RL)		Face Length (m)	Face Advancement (m)	Bench Width (m)	Bench Height (m)	Volume (cum)	ROM Soapstone (Tonne)	Production (Tonne)	Balance production (Tonne)	Soil (cum)	Interburden (cum)
1274	1268	284.00	13.55	3.00	6.00	23089.20	1799.51	1799.51	0.00	2308.92	1723.67
1271	1262	279.00	10.87	3.00	9.00	27294.57	25402.15	23200.49	2201.66	1819.64	23931.74
						50383.77	**27201.66**	**25000.00**	**2201.66**	**4128.56**	**25655.41**

Harish Kainthola
मु०ख० / 05 / खनन / RQP / 2015-16

KAILASH CHANDRA
RQP/UKGMU/No.012/YEAR2019

Mine development Activities in fifth year

Development Activity	Coordinates	Khasra No	Name of Owner/ Owners
Mining pits V year Pit	N 3305419 to N 3305637 & E 384115 to E 384295	2357, 2626, 2623, 2622, 2624, 2632, 2631, 2652, 2653, 2660, 2664, 2661, 3411, 3407, 3408, 3410, 3594, 3661, 3662, 3665, 3600, 3612, 3610, 3613, 3615, 3616	Nandan Singh, Harish Chandra, Diwan Singh, Lal Singh, Khimuli Devi, Madho Singh, Man Singh, Guman Singh, Govind Singh, Bishan Singh, Ram Singh,
		3663,	Uttarakhand Govt
Soil Dump V year	N 3305592 to N 3305618 & E 384274 to E 384285	3658,	Bishan Singh,
		3635,	Uttarakhand Govt
Interburden Dump V year	N 3305471 to N 3305497 & E 384294 to E 384303	3395, 3409, 3410, 3412, 3413, 3414, 3415	Nandan Singh,
		3396,	Uttarakhand Govt
Plantation V year	N 3305294 to N 3305353 & E 384233 to E 384315	2760, 2794, 2789, 2793, 2792, 2769, 2767	Bache Singh, , Joga Singh,
		2790,	Uttarakhand Govt

6.2 Plans and Sections:

All plan and sections of working pist from I to V year are shown in Plates -6 to 11. Retaining wall will be made around the periphery of the non mining area to protect the slopes. About 1806 m long retaining wall will be made along nala, dumping area, along benches and unstable slopes around non mining if any.

6.3 Blasting:

In the leasehold area since the soapstone is bedded, jointed and fractured in nature, soft minerals, its hardness has been considered as 1 on moh's hardness scale. It can be easily mined. Mostly nature of the overburden is silty clayey soil embedded with dolomite & magnesite boulders upto 1m size generally. Therefore blasting may not be needed both in soapstone as well as in overburden.

6.4 Mine Drainage:

The deposit is situated in the Lesser Himalayan region and has a moderate rainfall. The highest is about RL 1300.1m on the north flank of the area, while the lowest RL recorded on the south-western flank of the area is about 1132.3m and a general slope of 30^0 is from south to south-west direction. Water table in this area is very deep ranging from 75 to 90m. No water problem is envisaged in the working pits since the rain water will be coursed through the garland drain to be provided on the upper side of the lease area and drainage on the benches provided on the hillside by slight slopping the benches. The only source of the

KAILASH CHANDRA
RQP/UKGMU/No.012/YEAR2019

Harish Kainthola
मु०खा० / 05 / खनन / RQP / 2015-16

water shall be the rain water which shall flow along the natural slopes. The lessee has provided five check dams to course the water and control the flow of the scree material into the Nala. The check dams have been proposed to restrict scree material from going to Nala to check further water pollution. There are no water bodies within the lease area.

During first five years, the mine working will be confined in crop/ nap land/civil land of the leasehold area. Water table will not be interfered by the mining operations. Therefore no proposal has been given for disposal of mine water finally discharged

a) **Minimum and maximum depth of water table based on observations from nearby wells and water bodies**

One perennial spring exists outside the lease area in village Khuldoari Baldoari which is within the proposed mining area. Practically there is no fluctuation in water table throughout the year.

b) **Indicate maximum and minimum depth of Workings.**

The proposed bottom level of working pit is expected in the pit up to 1271m RL from I year to V year & water table will not be intersected by mining operations as spring about 700m away from the proposed working area. The seasonal drainage exists at outside the area. Proposed mining area is far away from existing drainage, therefore chances to encounter the water within the working pit shall be nil during next five years.

c) **Quantity and quality of water likely to be encountered, the pumping arrangements and places where the mine water is finally proposed to be discharged]**

Mine working will not go beyond pit up to 1271m RL depth, thus there is no chance to encounter the water table.

d) **Describe regional and local drainage pattern. Also indicate annual rain fall, catchments area, and likely quantity of rain water to flow through the lease area, arrangement for arresting solid wash off etc.**

In the proposed side of mine workings are far away from the perennial drainage, therefore there will be no chances to encounter the water within the working pits during next five years. Before the commencement of rainy season, all the mined out pit shall be prematurely backfilled so chances of accumulation of rainy water in the mining pit shall be nil during next five years.

5.5 Disposal of waste:

The top soil will be removed with the help of JCB machine, dozer, shovels, pickaxe, spade & crowbar and stacked separately. The soil intermixed with fragments and interburden rejects are low grade magnesite. Part of these rejects will be utilized in construction and maintenance of retaining walls, parapet walls, check dams and other construction works. About 33000 cum of rejects will be used for this task, and remaining rejects about 56160cum will be backfilled.

Harish Kainthola
मु०खा०/05/खनन/RQP/2015-16

KAILASH CHANDRA
RQP/UKGMU/No.012/YEAR2019

The quantity of top soil & overburden (Rejects/Waste) to be generated in each year is given below:

Year	Top Soil (cum)	Interburden (cum)	Mineral Rejects (cum)
I	4347	16667	21013
II	5731	20669	26400
III	4662	27084	31746
IV	4292	24729	29021
V	4129	25655	29784
Total	**23160**	**114804**	**137964**

The site for dumping the waste have been selected keeping in mind the ultimate pit limit, proximity to roads and lead from working benches. The proposed dump yards have adequate capacity to accommodate the waste production without rehandling except backfilling. Drainage from the dumps remain natural i.e., water shall be passed under the solid dumps. The built up of waste has been shown on the yearly mining plan and section. The top soil and interburden dump are temporary in nature & when pit will reach the economical depth; all the remaining quantities will be used in backfilling to restore the maximum topography of the area. The location of top soil stack and interburden dump are shown in Plate –6 to 9 and also given below:

Interburden dump location	Soil stack location
N 3305495 – N 3305593 & E 384278 – E 384303	N 3305592 – N 33305646 & E 384192 – E 384285

5.2 Storage and prevention of top soil:

The soil will be removed with the help of JCB machine, dozer, shovels, pickaxe, spade & crowbar and loaded manually to stack on the dump yard. Stacking will commence at RL 1271m to RL 1283m in first year, RL 1268m to RL 1271m in second year, RL 1268m in third year, RL 1265m to 1268m in fourth year & RL 1268m in fifth year. The spread of stacks will be undertaken through mechanically and manually both & average dump height kept 1.5m. In first year 184 m^2 areas was earmarked for stacking of soil with 1.5m height. In second year it is 202 m^2 areas. Similarly in third, fourth & in fifth year 185 m^2, 184 m^2 and 184 m^2 area have been respectively earmarked for stacking of soil with 1.5m average height. The year wise spread of stack is given below:

Soil stack	I year	II year	III year	IV year	V year
Length	25m	27m	25m	25m	25m
Width	7.5m	7.5m	7.5m	7.5m	7.5m
Average height	1.5m	1.5m	1.5m	1.5m	1.5m
Angle of repose	36^0	36^0	36^0	36^0	36^0

Harish Kainthola
मु०ख०/05/खनन/RQP/2015-16

KAILASH CHANDRA
RQP/UKGMU/No.012/YEAR2019

6.7 Proposal for reclamation of land affected by mining activities:

The mining will commence from the higher levels and will advance towards lower levels. Intermittent backfilling will commence from the higher levels and subsequently advance towards the lower elevations so that terraced agricultural fields would undertaken in such a manner that original land use will be restored i.e. before the onset of monsoon will be handed over to cultivators for cultivation. The final backfilling will be started once the ultimate benches are formed and pit reaches the optimum economic depth. The year wise proposal for reclamation is shown in Plate – 6 to 10 enclosed in the Mining Plan.

All recovery of the mineral will be of the saleable grade. The quantum of development and mineral to overburden soil and interburden in the pit is given below:

Year	Overburden soil (cum)	ROM (Tonnes)	Interburden (cum)	Stripping ratio
I	4347	15000	16667	1:0.71
II	5731	20000	20669	1:0.76
III	4662	25000	27084	1:0.79
IV	4292	25000	24729	1:0.86
V	4129	25000	25655	1:0.84
Total	**23160**	**110000**	**114804**	

The closure proposals implemented during the first five year period are given below:

A. Mines out land	**Crop/*Nap* land (ha)**
a) (i) Area already broken up	-
(ii) Area already backfilled	-
(iii) Area already reclaimed	-
b) (i) Additional area proposed to be broken up during first 5 year	2.120
(ii) Additional area proposed to be backfilled	1.887
(iii) Additional area proposed to be reclaimed	0.233

B. Dump- Soil & Interburden (IB)	**Crop/*Nap* land (ha)**
(i) Area occupied by dump	Soil- 0.094 IB- 0.090
(ii) Additional area to be covered by dump	-
(iii) Dump area to be covered by protective measures	-

C. Plantation	**Revenue/*Benap* land (ha.)**	**Crop/*Nap* land (ha)**
(i) Area already covered	-	-
(ii) Area proposed to be covered under plantation in five years	-	0.391

Harish Kainthola
मु०खा०/05/खनन/RQP/2015-16

KAILASH CHANDRA
RQP/UKGMU/No.012/YEAR2019

Proposed land use (till end of life in ha.)

S. No.	Description	Area	Reclaimed & Rehabilitated till end of last MP/MS period	To be Reclaimed & Rehabilitated till the end of present plan/ scheme period	To be Reclaimed & Rehabil-itated till the end of life of mine	*To be Reclaimed & Rehabil-itated after end of life of mine	Remarks Area to be reclaimed by the end of lease
1	Mining (Quarry)	2.120	-	1.887	10.938	-	10.938
2	Waste dump	0.094	0.094	0.094			0.094
3	Office infrastructure	0.009	0.009	0.009			0.009
4	Processing plant	-	-	-			
5	Mineral Stack/Processing yard	0.005	0.005	0.005			0.005
6	Sub grade mineral stacks	-	-	-			-
7	Roads	0.106	0.106	0.106			0.318
8	Water course/pond/ reservoir	-	-	-			-
9	Unutilized area	10.434	12.365	10.658			1.215
	Total	**12.579**	**12.579**	**12.579**			**12.579**

5.4 Measures for dust suppression:

Soapstone is a talcose rock mineral composed of hydrous magnesium silicate. The specific gravity is around 1. Therefore emissions due to mineral handling during mining operation are not much and restricted to the lease area only. Air pollution is caused mainly due to dust generation added with gaseous emission from transportation activities along with mining operation like evacuation, loading, haulage etc. Proper mitigation measures will be practiced during mining activities to control air pollution load below the prescribed limits. Some measures are as follows:

- Use of Personal Protection Equipments (PPE) like dust masks, ear plugs etc. by the mine workers.
- No Blasting will be done.
- Regular water sprinkling on haul roads & loading points will be carried out.
- Development of green belt/plantation around the lease boundary, roads, dumps etc.
- Vehicles carrying mineral will be covered with tarpaulin sheet. This will prevent dust emission.

KAILASH CHANDRA
RQP/UKGMU/No.012/YEAR2019

Harish Kainthola
मु०खा०/05/खनन/RQP/2015-16

The existing kachha foot track shall be converted into cemented foot track. Apart from this water sprinkling on haul roads shall be undertaken during dry spell of months to suppress dust. The soil and interburden to be generated a temporarily in nature and all quantities shall be used in premature backfilling before commencement of monsoon as direction by district administration. After over the monsoon the backfilled material shall be rehandled by means of an excavator and dump over existing dump yard secure with toe walls.

6.9 Measures to minimize vibration due to blast and check noise pollution:

Vibration Level (Due to Blasting):

As proposed mining method is opencast and semi mechanised, since mining operations are proposed on a very small scale and excavation activity will be small, without drilling and blasting, hence, there will be no impact on vibration level due to blasting.

Noise Level:

Long term exposure to high noise levels can cause damage to hearing, headache, fatigue and disorders to blood pressure etc. No such disorders have been reported from district Bageshwar mining leases because the exposure to cause of noise is comparatively short and volume of noise is quite low.

The sources of noise are excavation operations and mineral transportation which is limited because of small size of mining operations. To keep the noise level to the minimum, Green Belts shall be provided around the mining area. Opencast mining has been proposed with semi mechanization means. But mining does not include drilling and blasting. Transportation of mineral from mine site to road head will be done manually or with dumper. Hence, noise level due to transportation is negligible.

6.10 ~~5.6~~ **Mineral Processing:**

Only dressing & breaking is being carried out at pit head to remove waste material. Different grade of mineral & packed in 50kg plastic bags & transported to Haldwani. No Mineral processing to upgrade the mineral shall be carried out.

6.11 ~~5.7~~ **Tailing Dam:**

No tailing dam is proposed in the soapstone mine.

6.12 ~~5.8~~ **Guidelines for scrutiny with respect to mineral beneficiation:**

No beneficiation of mineral processing will required for Soapstone mineral. There for no such investigations have been conducted.

Except dressing & breaking no beneficiation of mineral processing is required for soapstone mining. The soil coating within soapstone shall be dressed with brush and stacked separately. If any kind of impurities observed within soapstone dumps it shall be broken with hammer, dress manually & stack separately.

6.13 ~~5.9~~ **How many time penalties imposed upon lessee against illegal mining:**

None

Harish Kainthola
मु०ख०/05/खनन/RQP/2015-16

KAILASH CHANDRA
RQP/UKGMU/No.012/YEAR2019

6.14 Employment potential/mine management plan:

Employment Potential

The mine manager cum mining engineer should be a graduate mining engineer holding at least second class manager's certificate. The mate-cum-blaster should hold mining mate certificate of competency.

The category-wise employments are given as below:

Manager certificate from DGMS	:	1
Skilled		
Supervisor	:	3
Time Keeper	:	1
Office Assistant/Dispatch Supervisor	:	3
Un-skilled		
Daily wages workers	:	51
Total :		**59**

The services of following persons/agencies may be retained on part/full time basis.

(i) Geologist
(ii) Mining Engineer
(iii) Environment consultancy agency
(iv) Surveyor

The production envisaged is 110000 tonnes which shall be achieved during fifth years which implies that 92 tonnes of production per day considering 240 working days in a calendar year.

Due to past mining experience with in lease area, the OMS varies from 1.5 tonnes to 2.0 tonnes. Considering average OMS 1.8 tonnes, which implies that 51 workers shall be employed to achieve the required production.

6.15 Environment management plan:

Land degradation and ecological disturbances generally occurs in open cast mining. In preparation of mining plan for Khuldoari Baldoari soapstone mine of Shri Pankaj Bhatt, Vill- Artola and Partner M/s Uttarakhand mine minerals C/o Shri Chandar Singh, Vill-Haripur Nayak, Ghodapadav, Bareily Road Haldwani, District Nainital, emphasis on environmental protection has been given to minimize the adverse impact on the present environmental status. Opencast method of mining causes some land degradation and disturbs the ecology of the area. While preparing the Environment Management Plan emphasis has been laid on restoring the ecology of the area as much as is possible. This has been made possible by planning the mine workings in the most systematic, safe and scientific manner with due regard to conservation of mineral.

Harish Kainthola
गु0खा0/05/खनन/RQP/2015-16

KAILASH CHANDRA
RQP/UKGMU/No.012/Y[illegible]2019

Land use

The collection of baseline data has been carried out from buffer zone and core zone, which includes an area of about 5 km in surrounding the lease area and an area of 500 m surrounding the lease area respectively (Plate No. 12 & 14). Normally in hills the geographical distances become meaningless as one side of the hill has hardly any connection with another side, although separated by a small plan distance. In fact the Core Zone area could be confined to the lease area which may be affected by mining and may have close relationship with reference to socio-economic impact of the area. An electric line with electric pole is passing within the lease area hence due care & mining activity should be restricted around the periphery of electric pole should be taken during the exploitation of the mineral.

Existing land use pattern indicating the area already degraded due to quarrying/pitting, dumping, roads, processing plant, workshop, township etc. in a tabular form is given below:

Name of Land use	Forest Land (ha)	Crop Land (ha)	Grazing Land (ha)	Waste Land (ha)	Revenue Land (ha)	Total (ha)	Indicate land required outside applied area (ha)
(a) Pit & Quarries	-	2.120	-	-	-	2.120	-
(b) Dumps of ore waste & Overburden	-	0.094	-	-	-	0.094	-
(c) Mineral stack	-	0.005	-	-	-	0.005	-
(d) Infrastructure including of office, workshop, plants & road	-	0.106	-	-		0.106	-
(e) Township	-	-	-	-	-	-	-
(f) others (i) Barren land (ii) Crop land	-	10.254				10.254	
Total area	-	12.579	-	-	-	12.579	-
(g) Area backfilled by mine owners	-	1.887	-	-	-	1.887	-
(h) Area afforested by mine owners	-	-	-	-	Nil	Nil	-

Harish Kainthola
मु0ख0 / 05 / खनन / RQP / 2015–16

KAILASH CHANDRA
RQP/UKGMU/No.012/Y[illegible]2019

Water regime:

The ground water table in this hilly region is very deep and hence ground water is not interfered in opencast mining. There are seasonal tributaries or stream outside the leasehold area; however, rain water flows down to western slopes towards the valley causing no problem to the habitat.

No old pits show any confined water body. The general surface drainage is controlled by the slope in the area and there is no drainage exists in the leasehold area. Water pollution can result from natural runoff, dissolved chemicals in water that percolates through the soil and human sources, such as agriculture, mining industry, construction, homes and industry.

The applied area is basically agriculture/ nap land. There are no specific trees grows within the said area. Very sparsely occurring trees are seen here and there. These are like Tun and Pine, etc. Scattered patches of grass generally Kumaria, Dub etc. are also occupied in the area.

Flora: The area is basically used for agricultural regime. It is therefore devoid of trees concentration zone. Some trees are generally present on shrub or grazing Land. All the mining activities, in future will be mainly concentrated on cultivated fields having sparsely scattered trees. The mining will be performed with semi mechanisation without drilling and blasting, so the existing tree will not be disturbed.

Shrubs: Ghingaru with a few Jhitalu, Kilmora and Hisalu etc. occurs in the depressions.

Grasses: Kumaria, Doob, Shishoona, Gria and Bhawaria.

Fauna: The types of fauna consist of snakes, rabbits, wild cats, fowls and jackals etc found in and around area. Ghoral (A goat like stocky animal), Kakar (barking deer), hares, Stag & Bhalu, black hill partridges, chakor and wild fowls are sometimes sighted in the buffer zone. There is no trace of any major wild life in the area. Domestic animal like cows, buffaloes, goats, ponies etc. are seen in areas close to the villages.

.Quality of air, ambient noise level and water

Ambient air

Anthropogenic sources of air pollution due to mining are divided into two categories:

(i) Mobile sources which include automobiles, transport trucks etc.: strictly speaking there will no mobile sources (e.g. trucks etc) of pollution with applied area.

(ii) Stationary sources which include open cast semi-mechanised mining, loading and unloading points, blasting sites, crushing and grinding units of ore, beneficiation plants and power generation plants attached to mines. Here, stationary sources of pollutant include mineral mining, loading/unloading of minerals from pits to dumps etc, and road/ tracks. Dust particles will be the main aberrant sources of pollution of any atmosphere

KAILASH CHANDRA
RQP/UKGMU/No.012/YEAR2019

Harish Kainthola
मु०ख० / 05 / खनन / RQP / 2015-16

because it is a semi mechanised mining operation. Once the pollutant enters the atmosphere, many interactions occur. Winds then act to transport the pollutants or promote additional mixing. Most of the pollutants in the ambient air are the fines suspended particles and gases that cannot be seen.

Since the applied area is in remote hilly Lesser Himalayan region without any industry/mechanized operations around and the nearest existing mining block is more than 500m away from nearest road head, the SPM value in the air quality will not exceeded the permissible threshold value. Infect it may much below presently. The small proposed manual mining operation will not cause any significant pollution factor.

Quality of air, ambient noise level and water:

One sample collected to ascertain the air quality of the area. Sample was collected during month February 2020 & found that all parameter are within permissible limit Similarly ambient noise is practically nil excepting the natural background noise level of nature, as even the nearest habitation is about 50 m. away from the working zone.

The water for drinking purpose comes from springs or naula. Water quality of nala will not deteriorate as mine working is proposed to be restricted in one pit only. The backfilling and retaining wall at the edge the of reclaim pits will also remote the chances of fine particles to be mix with the nala water.

Climatic Condition:

i) Temperature :

Climatically the area falls in temperate zones with pleasant summer and extremely cold in winters. The area receives moderate snowfalls during winters between Decembers to February. The maximum temperature goes upto $35^0$to 36^0C while the average minimum temperature goes above upto 2^0 C to 4^0 C in the months of January & February.

ii) Relative Humidity:

The relative humidity shows rise from June to February with highest values in the month of January and decreases it reaches lowest during April and May.

On the basis of past experience reveals that the maximum average humidity in the month of January is about 92.30% while the minimum average humidity is about 36.30% during month of April.

iii) Rainfall:

The area receives 70% on an average rainfall in between June end to mid September. Average rainfall from June to September comes about 140mm. The maximum rainfall was received 1120mm. during the month of July & August while the minimum rainfall was recorded will during the months of January & February & it varies 10mm to 15mm.

Harish Kainthola
मु0खा0 / 05 / खनन / RQP / 2015–16

KAILASH CHANDRA
RQP/UKGMU/No.01?/...2019

Human settlements:

Distribution of human settlements is shown on flanks of buffer zone of lease hold area in Key Plan. The people are Kumauni's in surrounding area and their general occupation is seasonal agriculture growing crops of wheat, rice, soyabean, urad, bhang etc. They also make baskets, chatai, rope etc from the fibres of bhang. There is no industry in and around the area. People are dependent on local agriculture product and import other needs from outside which is brought through mules. Any venture such as soapstone mine will provide the local people considerable relief through employment, better transport facilities for material on returning mules after unloading soapstone and help them to improve the lifestyle.

public buildings, places of worship and monuments

No public building, places of workshop & any bind of Historical monuments exists within the lease area.

- **Indicate any sanctuary is located in the vicinity of leasehold**

The lease area does not fall under notified area under water (Prevention & control of Pollution), Act 1974. Further there is not any National park/ Sanctuary with in 10km radius of lease area.

Impact Assessment: Attach an Environmental Impact Assessment Statement describing the impact of mining and beneficiation on environment on the following:

i) **Land area indicating the area likely to be degraded due to quarrying, dumping, roads, workshop, processing plant, tailing pond/dam, township etc.**

The impact on land form or physiography will be land use on the hilly terrain will undergo radical changes due to the open cast mining.

During mining in, five years about 2.120 ha land will be degraded due to mining & allied activities.

The breakup of the land to be affected during the five years and end of conceptual period of due to mining operation is given below:

Activities	End of 5years(ha.)	Area occupied (Ha) End of conceptual period
Mining Pits	2.120	10.938
Interburden dumps	0.090	0.090
Soil stack	0.094	0.094
Foot track/ Haul road	0.106	0.106
Workshop	Nil	Nil
Retaining wall/Check dams	0.001	0.001
Total	**2.411**	**11.229**

KAILASH CHANDRA
UKGMU/No.012/YE...

Harish Kainthola
मु०ख०/05/खनन/RQP/2015-16

ii) **Air quality:**

It is proposed that mining shall be carried out opencast semi-mechanized. Mineral shall be filled into 50 kg plastic bags & manually transported to road side. Excavator shall be deployed as & when required & its deployment shall be 4-5 hours 3-4 days in a week. Due to limited movement of an excavator, small quantities of air borne dust shall be generated & it shall be suppressed due to water sprinkling on haul roads. However water sprinkling on the foot track shall be carried out during summer month to suppress the dust. However in future air monitoring shall be carried out as per CCOM Circular. 3/92. No air quality shall be deteriorated due to mining activities.

Water quality:

The surface drainage system in the area is almost seasonal. The flow in the natural drain is observed only immediately after the rainfall and then these nala become entirely dry. Drinking water quality will not deteriorate by mining and allied activities. However the drinking water can be tapped suitably upstream of the mine area and brought by pipes for use. The drinking water in the mine area and near the habitation will thus be solved.

The runoff is that part of rainfall which does not infiltrate the soil cover completely and flows over the soil surface to natural drains existing in the area. Some water of rain easily enters the soil surface and the get stored in pores of the soil, rest remaining the runoff. The impact on water quality will be confined to increased suspended solids during rain. The perennial drainage exists toward southern flank of the area from flows north to south direction. 5 check dams having dimension of 2m x 2.0m x 1.0m shall be erected across the drainage to control siltation during rainy seasons.

Literacy:

The literates show a vide fluctuation in their numbers. However, the literacy is less in case of females.

Occupation:

Agriculture is the main occupation in this area. Study reveals that within 5km radius of lease area, 70% to 80% population is engaged in the agriculture. Percentage of females engaged in agriculture is higher than that of males.

Disparity of agricultural land holding is less. Yield of agriculture produce is very poor to sustain the available heads. Consequently problem of unemployment and frustration amongst the youth can be noticed in the area.

Cropping pattern:

Maize is grown at higher altitudes along northern slope of hills, whereas paddy cultivation is practiced in the low lying areas, where water is available in abundance. Wheat is also grown in the area and yield of wheat is rather sufficient.

KAILASH CHANDRA
RQP/UKGMU/No.012/YEAR...

Harish Kainthola
मु0ख0/05/खनन/RQP/2015-18

iv) **Noise levels:**

The mining does not include even drilling and blasting. Transportation from mine site to road head will be done by manually or by mules. The road is inside the proposed working site. Hence, noise level due to transportation may occur.

v) **Vibration levels (due to blasting):**

As proposed mining method is opencast mechanized without drilling and blasting, hence, impact on this aspect will be insignificant.

vi) **Water regime:**

Surface Water:

The topography of the area will not be largely changed in view of the proposed concurrent reclamation. During the mining activity period, there is a possibility of mixing of freshly disturbed material with the rain water. To take care of such happenings, retaining walls have been provided along the backfilled pits and toe walls along the soil and interburden dumps.

Ground Water:

The water table in hills is usually very deep and does not have any relevance with mining activities. However, concurrent restoration to original topography & it will not be disturbing the ground water.

Programme of Afforestation:

During next five years plantation shall be carried out over with in 7.5m barrier zone of the lease area.

i) **Conservation**

Stabilising and re-vegetating the de-vegetated areas viz. debris, dumps and slopes which get degraded due to rolling stones, etc. are important for conservation of soil, regulation of surface and underground water and for rehabilitation of wild -life habitat. These generally are extracting operations and need planting in various phases by select species. Protective engineering measures, in conjunction, become necessary.

ii) **Aesthetics**

Mining operations open ugly sights of dug-out slopes and rolled debris, which in the hills are visible from long distances. It is desirable to screen away such sights so that inevitable unpleasantness of the mining operations is not exposed to public eyes. Well planned plantation of ornamental or fruit trees improved the aesthetic value of the land.

iii) **Production**

Trees and shrubs produce timber, fodder, fuel, fruits, fibres, etc. for direct use of village community. In the area several useful varieties of fruit trees and shrubs can be grown. Examples are: peach (Khubani), Peas (Nashpati), Apricot (Aaru), Plum, Kaphal, etc. among trees and Hisalu and Kilmora amongst shrubs. Initially, few

KAILASH CHANDRA

Harish Kainthola
मु०ख०/05/खनन/RQP/2015-16

colonisers such as Chilmora (Rumexhastatus) and few local grasses will be planted to initiate biological activities in the land. Ultimately, the reclaimed land will be again used for agriculture.

Based on the above consideration and Mining plans, the following afforestation programme has been worked out:

a) **Mining Benches:**

The mining is confined to the agricultural land. The mining benches will be back-filled so that mined out area shall be retained to its maximum original topography. Therefore, no efforts for aforestation on the mining benches would be done as the land will be used for agriculture, purpose. Besides this individual land owner will not allow plantation in their respective lands are it causes hindrance in agriculture.

b) **Dump Areas:**

The dumps are temporary structures. They would ultimately be used for back-filling and, therefore, will gradually be removed in due course of time; hence, no afforestation would be undertaken over dumps.

c) **With in the area:** 7.5m barrier zone is available for plantation therefore plantation shall be carried out over it. The lessee planted native species for plantation.

Technique of Plantation:

a) As quick closing of canopy is necessary, the spacing adopted should be 3 m x 3 m.

b) **Soil working:** 75 cm x 75 cm pits should be dug in March April. Overburden soil and well rotten farmyard manure (5Kg per pit) should be mixed well with the dug out soil and refilled by the third week of June. The level of refilled soil should be about 15 cm above the general ground level. Care should be taken to ensure that the rock at the bottom of the pit should be thoroughly cracked to ensure easy penetration of roots of the seedlings.

c) **Planting:**

Only strong healthy nursery raised plants should be used to ensure success. The saplings should be dug out from the nursery with sufficient earth around the roots. The earth should be filed with grass. Plants raised in the polythene container are best. Transport to the site should be done in baskets to avoid damage of the roots. Damaged plants should be sorted out.

d) **Fertilizer and Insecticides:**

Chemical fertilizer at a rate of 15 gm per plant should be added at the time of planting NPK mixture is sufficient to promote growth.

Plantation during next five years shall be undertaken over the 7.5m barrier zone.

About 10 gm of insecticide, B.H.C. 10 percent, should be sprinkled on the sides and base of the pit to prevent damage by insect larvae. Another 10 gm of insecticide should be mixed with the soil before refilling.

Trees: Peach (Khumani), Pears (Nashpati), Apricot (Aaru), Faliyat, Surai etc.

Shrubs: Kilmora, Hisalu, etc.

Harish Kainthola
मु०ख०/05/खनन/RQP/2015-16

KAILASH CHANDRA
RQP/UKGMU/No.012/YEAR2019

The year wise plantation is given below:

Year	Plantation within7.5m of the area		Total no. of sapling
	Area (ha.)	No. of saplings	
2020-21	0.0577	577	260
2021-22	0.0751	751	338
2022-23	0.0750	750	338
2023-24	0.1049	1049	472
2024-25	0.0786	786	354
Total	**0.3913**	**3913**	**1760**

The year wise plantation schedule is shown in **Plate No. 6 to 11.** Total 1760 sapling will be done in five years and 7385 sapling uoto lease period in Van Panchayat and forest land after taking due permission from concerning authority.

Post Plantation Care:

This will include the following measures:

- Protection from grazing and fire.
- Watering at least once a week during dry spells.
- Manuring
- Weeding six times in the first year and twice a year, during the subsequent two years and soil working.
- Replacement of causalities.
- Protectin from pests.
- This post plantation care will be undertaken at least for five years after the plantation.

Treatment and disposal of water from mine:

Mining activities will not touch the water table. However due to intermittent rainy shower, some quantities of water will accumulate in the pit & it will be pumped out and channelise through the slopes.

No toxic elements will be preserved in the water hence treatment of water is not required.

Measures for mining adverse effects on water regime:

The mining has been proposed in such a way that there will be no adverse effect on water regime. Toe walls will be provided along the backfilled pits. This will prevent escaping of fine material along with the rain.

Protective measures for ground vibration/air blast caused by blasting:

As the proposed method of mining is open cast mechanized without drilling and blasting, the impact on this aspect is negligible.

Measure for protecting historical Monuments and for rehabilitation of human settlement likely to be disturbed due to mining activity:

KAILASH CHANDRA
ROP/UKGMU/No.012/YEAR2019

Harish Kainthola
मु०ख० / 05 / खनन / RQP / 2015–16

No such feature exists within the mining would be confined to the agricultural land which is far away from the villages. Due to non mechanisation, drilling and blasting there is no adverse effect on this account.

Socioeconomic beneficiate out of mining:

The scale of operation is limited with 90% local employment. Hence some benefit to the local community will occur on this aspect. Besides the direct and indirect employment, better communication will also added to the positive contribution.

Proposed mine working is in agricultural land and residential area is far away, therefore, no impact of mining on human settlement shall be arising.

- **NOC from land over should be provided along with Khasra map for the area where mining proposed for five years.**

NOC has already been taken from landowner (Annexure-6)

Harish Kainthola
सं०क्र० /65 / खनन / RQP / 2015-16

KAILASH CHANDRA
RQP/UKGMU/No.012/YEAR2014

village – Khuldoari Baldoari, Tehsil & District- Bageshwar, (Uttarakhand)

Shri Pankaj Bhatt, Vill- Artola and Partner M/s Uttarakhand mine minerals C/o Shri Chandar Singh, vill- Haripur Nayak, Ghodapadav, Bareily Road Haldwani, District Nainital.

Ref No. .... **Date.................................**

CONCENT LETTER/UNDERTAKING/CERTIFICATE FROM THE LESSEE

01. Scheme of mining in respect of **Khuldoari baldoari Soapstone Mine** over an area of 17.075ha out of **18.207ha** in village Khuldoari baldoari, Tehsil & District-Bageshwar, (Uttarakhand) forf LOI No. 823/VII-A-1/2020/1(3)/19 Dehradun, was obtained on dated 15.07.2020 for a period of 50 years has been prepared by RQP (Shri Harish Kainthola & Shri Kailash Chandra).

This is to request the **Director, Geology and Mining Department, Uttarakhand Dehradun** to make any further correspondence regarding any correction of the Scheme of mining with the said recognized person as his address below:

Address of RQP	: 3/1, Ekta Enclave, Near Hotel Sun Park, GMS Road, Dehradun (U.K).
Phone No	: 09412028745
E mail	: Kaingeotech2147@rediffmail.com,

We, hereby undertake that all modifications/updating as made in said Scheme of mining by the said recognized person be deemed to have been with all our knowledge and consent and shall be acceptable on us and binding in all respects.

02. It is certified that Scheme of mining with Progressive Mine Closure Plan **Khuldoari Baldoari Soapstone Mine)** of Shri Pankaj Bhatt, Vill- Artola and Partner M/s Uttarakhand mine minerals C/o Shri Chandar Singh, Vill- Haripur Nayak, Ghodapadav, Bareily Road Haldwani, District Nainital over an area of 17.075ha (demarcated area- 12.579ha) complies with all statuory rules, regulations, orders made by Central or State Govt., statutory organization, Court etc. which have been taken into consideration & wherever any specific permission is required the lessee will approach the concern authorities.

The information furnished in the mining plan with Progressive Mine Closure Plan is true & correct to the best of my knowledge and records.

03. "The Provision of **Mines, Act, Rules and Regulations** made there under have been observed in the Scheme of mining over an area of 17.075 hectares(demarcated area- 12.579ha) in Bageshwar district in Uttrakhand state belonging **to Khuldoari Baldoari Soapstone Mine**, and where specific permissions are required, the lessee will approach the **D.G.M.S**. Further, standards prescribed by **D.G.M.S.** in respect of miners' health will be strictly implemented".

04. I authorize RQP Shri Harish Kainthola & Shri Kailash Chandra to submit mining plan for approval and collect the approved copy of mining plan on my behalf

Place : Bageshwar

Sign of Lessee:

Date :

(Khuldoari baldoari Soapstone Mines)

CERTIFICATE FROM RQP

The provisions of the **Uttarakhand Minor Mineral Concession Rule, 2001** have been observed in the preparation of the Scheme of mining for **Khuldoari baldoari Soapstone Mine** over an area of **17.075** ha out of 18.207 **ha** (demarcated area- 12.579 ha) of Shri Pankaj Bhatt, Vill- Artola and Partner M/s Uttarakhand mine minerals C/o Shri Chandar Singh, Vill- Haripur Nayak, Ghodapadav, Bareily Road Haldwani, District Nainital has got LOI No. 823/VII-A-1/2020/1(3)/19 Dehradun, was obtained on dated 15.07.2020 in village – Khuldoari baldoari, Tehsil & District- Bageshwar, (Uttarakhand) and whenever specific permission are required, the lessee will approach the concerned authorities of **Director, Geology and Mining Department, Dehradun.**

The information furnished in the Mining plan is true and correct the best of our knowledge.

(Kailash Chandra) RQP
RQP/UKGMU/NO 012/Year 2019

(Harish Kainthola) RQP
मु०ख०/05/खनन/RQP/2015-16
RQP/DDN/141/2002-A

Date:

Place: Dehradun

PROGRESSIVE MINE CLOSURE PLAN (PMCP)

1. INTRODUCTION

Name of Lessee & Address: Shri Pankaj Bhatt, Vill- Artola and Partner M/s Uttarakhand mine minerals C/o Shri Chandar Singh, Vill- Haripur Nayak, Ghodapadav, Bareily Road Haldwani, District Nainital, Mobile No- 9410309666, Email Address –

Location: The area is located on Survey of India Toposheet No. – 53 O/13 in latitude 29° 52' 15.74" to 29° 52' 33.58" and longitude 79° 47' 52.06" to 79° 48' 8.17". The applied area is occupied by single block and is bounded by 1, 2, 3, 4 to 30, 31, 33, to 35 boundaries pillars. Coordinates of pillars are shown in Surface plan **(Plate No. – 3)**

Extent of Lease area: 15.304ha out of 15.313 ha.

Type of lease area: The total applied area is 17.075ha out of 18.202 ha. (demarcated area- 12.579ha). falls in *nap/* /agricultural/civil land.

Present land use pattern: The existing land use is agricultural land and is given below:

Forest		Non- Forest	
			Area (ha)
Forest (specify)	None	Category 1(d) Jotdar land	8.998
		Land under Category 7(d)	2.102
		State Govt/ Civil. land	1.231
		Land for public use	0.248
		Total	**12.579**

1.1 Reasons for closer: Preparation of progressive mine closure plan has become mandatory and is being submitted under Rule 34(4) of Uttarakhand Minor Mineral Concession Rule, 2001.

1.2 Statutory obligation: As per rule for every fresh grant of mining lease, a progressive mine closure plan is required to be submitted and the progressive mine closure plan is being submitted in accordance with the guide lines issued by Office Order no. 1762 /खनन/गौण खनिज–माईनिगप्लान/26/भु0खनि0ई0/2015–16 dated 31 October 2015.

Harish Kainthola
मु0खा0/05/खनन/RQP/2015–16

KAILASH CHANDRA
RQP/UKGMU/No.012/YEAR2016

1.3 Closer plan preparation

(a) Name and Address of the applicant

Shri Pankaj Bhatt, Vill- Artola and Partner M/s Uttarakhand mine minerals C/o Shri Chandar Singh, Vill- Haripur Nayak, Ghodapadav, Bareily Road Haldwani, District Nainital Mobile No- 410309666, Email Address –

(b) Name, address and

Shri Harish Kainthola,
KainGeotech
3/1 Ekta Enclave Way to Seemadwar- ITBP,
Opposite Hotel Sun Park Inn,
GMS Raod, Dehradun - 248001 (Uttarakhand)
Telephone (Cell): 08077856332.
Dehra Dun- 248008 (Uttarakhand)
E-mail- Kain_geotech2147@rediffmail.com, hkainthola@gmail.com
Mobile No. - 09412028745, 09412058990 (Office)
Registration No. – मु0खा0/05/खनन/RQP/2015-16
RQP/DDN/141/2002-A

Kailash Chandra,
3/1 Ekta Enclave Way to Seemadwar- ITBP,
Opposite Hotel Sun Park Inn,
GMS Raod, Dehradun - 248001 (Uttarakhand)
Telephone (Cell): 08755182584.
E-mail – ksati84@gmail.com
Registration No. - RQP/UKGMU/NO 012/Year 2019

(c) Name of the executing agency : Shri Pankaj Bhatt, Vill- Artola and Partner M/s Uttarakhand mine minerals Maffat Shri Chandar Singh,

2. Mine description:

2.1 Geology:

The applied area and its surroundings are constituted in part, by Gangolihat Magnesite sequence. The local lithological sequence is as follows:

- Upper Carbonates
- Middle Talcose Phyllite
- Lower Carbonates

Harish Kainthola
मु0खा0 / 05 / खनन / RQP / 2015–16

KAILASH CHANDRA
RQP/UKGMU/No.012/YEA

In the applied area and its surrounding consists of Gangolihat magnesite. This rock unit contains magnesite, talcose phyllite and talc lenses etc.

The Upper Carbonates Zone contains magnesite and sporadic magnesite, the Middle Talcose Phyllite Zone contains the talc in pockets and lenses, whereas the Lower Carbonate Zone contains magnesite intercalated with phyllite/ talcose phyllite. Pockets/ lenses or veins of soapstone also occur within carbonates of Gangolihat Magnesite.

The applied area lies in the village Kabhata which is located almost on south-western sloping part of small hill. Both overburden and outcrops of soapstone are present in exploratory opening, magnesite boulders occur on the surface as well as intermixed with soapstone in the applied area. The lithounits found in the project area are:

Overburden: Almost whole block of the applied area is covered with overburden material. This overburden comprises grey to brown to dark brown, fine to medium grained silty-clayey soil. Small fragments of soapstone and magnesite are also present in this soil. Thickness of this overburden varies from 0.9 to 1.5 m.

Soapstone and magnesite: Intermixing of soapstone [$Mg_3Si_4O_{10}(OH)_2$] with magnesite occur below the soil cover. Mostly this soapstone or talc is highly prone to easy weathering and erosion due to its softness and thus its outcrops are rare. In shallow depth soapstone is massive to highly bedding and shows brightness/whiteness characteristic which generally varies from medium to high. At places talc pockets are crushed and crumbled due to association with shear zones present in the area. In the applied area soapstone is fine grained, off-white to white, foliated and sometimes powdery due to crushing. In specimens or fragments it shows flexibility in edges due to thinness and trimming. Overburden comprises magnesite boulders intermixed with soapstone. This intermixed magnesite boulders in soapstone are about 60%.

Structural features

The regional and local structural features as could be deciphered in the applied block are as follows:

The algal stromatolites are absent in this area. Regionally they have been reported to be significant in interpreting reversal of Upper and Lower Carbonate dispositions.

(i) The typical bedding dip/ strike are not seen within the applied area, not even clear cut carbonate bands are exposed presently.
(ii) The cleavage/ foliation/ banding attitudes of soapstone/ talcosephyllite units vary as follows:

General Strike	Dip Amount	Dip Direction	Attitudes
N320^0 to N 350^0	30^0 - 38^0	N 050^0- N 080^0	Bedding
N310^0 to N 325^0	45^0 - 55^0	N 040^0- N 055^0	Bedding
N 040^0 to N 060^0	55^0 - 80^0	S 130^0 to S 150^0	Joint
N 065^0 to N 350^0	58^0 - 75^0	N 335^0 to N 080^0	Joint
N 120^0 to N 160^0	40^0 - 65^0	S 210^0 to S 190^0	Joint

KAILASH CHANDRA
RQP/UKGMU/No.012/YEAR...

Harish Kainthola
...Harish Kainthola
उ0ख0/05/खनन/RQP/2015-16

The rocks found in the area in general seems to have undergone the more than one phases of tectonic activity. The upper and lower carbonates zones of Gangolihat Magnesite seem to be inverted. Rocks/ minerals in the area are crushed and sheared. Local trend of magnesite outcrops and talc pockets show the dip towards valley side i.e. towards northeastern side. The bedding plane dips towards NE direction with amount of 30^0 to 55^0. General strike direction varies towards $N310^0$ to $N350^0$.

Topography

This area lies on south slope of a hill in a mountainous terrain of rough and rugged topography. The adjacent area is drained by four seasonal *Rollis/Nalas*. The applied area forms a transverse ridge of ending south slope in the valley. The area has sloppy undulating surface and at places flat gentle sloping terraces and cultivated land also. The highest RL is about 1300.1m on the northern side of the applied area, while the lowest RL recorded on the southwestern side of the applied area is about 1132.3m. Topographical survey was provided by the client. General slope of the lease area is 20° - 30° in southern & SSW direction.

The surface plan showing topographical features is given in **Plate No. 3.**

ii) Regional Geology

The area forms the part of Calc zone of Tejam and Pithoragarh. According to Prof. K.S. Valdiya (Geology of Lesser Himalaya, 1980) and D. K. Banerjee et. al. (Him. Geol., Vol. 5, 1975) the lithostratigraphic sequence of this area is as follow:

Pithoragarh Formation

Group/ Formation	Lithology
Berinag Formation	Quartzite, Meta quartzite, Conglomerate, Phyllite
----------Unconformity----------	
Gangolihat magnesite	Magnesite, dolomitic soapstone with algal structures. Magnesite with talcose phyllite intercalations
----------Unconformity----------	
Sor Slate	Slate, Phyllite, subgrawake

In this region, rocks of Pithoragarh Formation occur. The development of algal stromatolite in carbonates occurrence or magnesite is a common associate of the carbonates. The Calc-Zone rock units are well known for their structural dispositions (windows, half windows in Lesser Kumaon Himalaya) for stromatolites and minerals (magnesite, soapstone and minor metallic occurrences).

The above sequence as observed in this region is considered to be an inverted one. Soapstone pocket occur within carbonates of Gangolihat Dolomite.

Harish Kainthola
मु0ख0 / 05 / खनन / RQP / 2015–16

KAILASH CHANDRA
P......MU/No.012/YEA.

Local Geology:

Alluvial Cover:

A thin layer of brownish colour of soil exists in the whole area. The thickness of soil varies from 0.40 m. to 0.60 m. having an average thickness of 0.50m.

Soapstone bearing with low grade Magnesite:

The soapstone mineral in Kumaon Himalaya is an alteration products of Soapstone occurs as pockets and some times confined to the upper part of the calcareous zones with. The mineral body occurs in irregular shape & size. The foliation in the soapstone trending 305^0 to 310^0, amount of dip varies 40 deg. to 45 deg. and dip direction varies 35 deg. to 40deg.

Scattered habitation exists towards north east of lease area & it is out side lease area. 50m barrier zone from habitation has been considered as G3 axis & all quantities of soapstone 3m below ground surface has been considered under inferred mineral resources & . The area was explored with the help of two mining pits in scattered manners. Due to past mining the pits were exposed up to depth of 3.0 m. to 9.0 m. and soapstone persists in depth. The pits were dug at different levels in the agricultural field & most of the pits have temporarily backfilled/reclaimed. On this assumptions, 12m. depth has been considered as proved category, 6 m. depth below proved category as probable. The soapstone occurring in these area is weakly foliated, fairly compact, fine grained white to off white in colour with its characteristic soapy feel.

Low Grade Dolomitic Rock: Low grade dolomitic rock is exposed towards foot wall side of pit E-3. It is fine to medium grained, compact & massive well jointed & light grey to dark grey in colour. The veinlets of quartz are also seen across the bolding plane.

The Geological Plan in the scale of 1:2000 is shown in **Plate No. 4.** Geological section is deposited in **plate no.5.**

Harish Kainthola
मु०ख०/05/खनन/RQP/2015-16

KAILASH CHANDRA
RQP/UKGMU/No.017/YEAR201[illegible]

2.2 Reserves:

The summary of geological reserves is given below:

CATEGORIZATION OF GEOLOGICAL RESERVES
UNFC CATEGORY: 111

Proved Geological Reserves

Proved Geological Reserves

Section	Area (m^2)	Strike Influence (m)	Volume (Cum)	Mineable Reserves (in Tonnes)	Blocked Reserves (in onnes)	Total Reserves (in Tonnes)
LB to A-A'	300.37	74.6903	22434.92	23332.32	12036.72	35369.04
A-A' to B-B'	429.104	71.757	30791.20	32022.85	16520.01	48542.86
B-B' to C-C'	492.09	87.7307	43171.51	44898.37	29718.96	74617.32
C-C' to D-D'	821.32	106.937	87829.12	91342.28	43231.98	134574.27
D-D' to E-E'	3298.83	104.217	343793.38	357545.11	22496.72	380041.83
E-E' to F-F'	3078.03	93.9012	289030.96	300592.20	23560.21	324152.41
F-F' to LB	1886.85	62.8683	118623.16	123368.08	16354.38	139722.46
Total	**10306.60**		**935674.25**	**973101.22**	**163918.98**	**1137020.19**

Probable Geological Reserves

Section	Area (m^2)	Strike Influence (m)	Volume (Cum)	Mineable Reserves (in Tonnes)	Blocked Reserves (in Tonnes)	Total Reserves (in Tonnes)
LB to A-A'	139.75	74.6903	10438.02	10855.55	12723.80	23579.34
A-A' to B-B'	199.64	71.757	14325.85	14898.88	17463.00	32361.88
B-B' to C-C'	242.71	87.7307	21292.69	22144.40	27582.48	49726.88
C-C' to D-D'	465.02	106.937	49727.44	51716.54	38009.57	89726.11
D-D' to E-E'	2122.95	104.217	221246.36	230096.21	23302.63	253398.84
E-E' to F-F'	1978.40	93.9012	185774.08	193205.05	22930.81	216135.85
F-F' to LB	1179.62	62.8683	74160.53	77126.95	16041.39	93168.34
Total	**6328.08**		**576964.97**	**600043.57**	**158053.67**	**758097.24**

Harish Kainthola
मु०ख०/05/खनन/RQP/2015-16

KAILASH CHANDRA
RQP/UKGMU/No.012/YEAR2019

Blocked Reserves of Soapstone
Feasibility mineral Resource (211)

Section Line	Section Area (m^2)		Strike Influence (m)	Volume (Cum)		Blocked Reserves (Tonnes)	
	Blocked in (UPL)	Blocked Under 45°		Blocked in (UPL)	Blocked Under 45°	Blocked in (UPL)	Blocked Under 45°
LB to A-A'	100.30	54.66	74.6903	7491.55	4082.22	7791.22	4245.51
A-A' to B-B'	143.29	78.08	71.757	10281.91	5602.71	10693.19	5826.82
B-B' to C-C'	264.56	61.16	87.7307	23210.13	5365.79	24138.54	5580.42
C-C' to D-D'	326.85	61.88	106.937	34952.38	6616.84	36350.47	6881.51
D-D' to E-E'	143.80	63.77	104.217	14985.88	6645.58	15585.31	6911.41
E-E' to F-F'	178.89	62.37	93.9012	16797.71	5856.34	17469.62	6090.59
F-F' to LB	165.70	84.43	62.8683	10417.33	5308.03	10834.03	5520.35
Total	**1323.38**	**466.34**		**118136.89**	**39477.51**	**122862.37**	**41056.61**

Pre-Feasibility mineral Resource (222)

section Line	Section Area		Strike Influence	Volume (Cum)		Blocked Reserves (Tonnes)	
	Blocked in (UPL)	Blocked Under 45°		Blocked in (UPL)	Blocked Under 45°	Blocked in (UPL)	Blocked Under 45°
LB to A-A'	66.87	96.93	74.6903	4994.40	7240.02	5194.18	7529.62
A-A' to B-B'	95.53	138.48	71.757	6854.66	9936.69	7128.84	10334.16
B-B' to C-C'	176.16	126.14	87.7307	15454.91	11066.71	16073.11	11509.37
C-C' to D-D'	216.73	125.04	106.937	23176.79	13370.88	24103.86	13905.71
D-D' to E-E'	95.26	119.74	104.217	9927.68	12478.70	10324.79	12977.84
E-E' to F-F'	118.20	116.61	93.9012	11099.22	10949.63	11543.19	11387.62
F-F' to LB	108.45	136.90	62.8683	6817.94	8606.48	7090.65	8950.73
Total	**877.20**	**859.83**		**78325.59**	**73649.09**	**81458.62**	**76595.06**

Mining method:

The mining will be done semi-mechanized way in open cast method in quite a systematic manner by forming 3m high benches. However, there may be minor variation in the width and height which the lessee will keep on mending. The top soil and interburden to be scrapped with the help of JCB Machine, dozer, shovels, pickaxe, spade & crowbar and will be stacked separately in dump yard located near the working pit. The extracted mineral is properly sorted out at the mine site. Mining work is going on at 10 benches. While crow bars are sometimes used to dislodge the mineral. The pit will be developed during first five year and mining work will take place in crop/ *nap* land only. The slope of the faces will be kept 60^0-65^0 and the ultimate slope of the pit will remain 45^0.

Developmental work will be done by construction of road/track to different working benches, removal of top soil and interburden. The interburden generated during mining will be separately stacked and places shown within the applied area which will be backfilled. The

KAILASH CHANDRA
ROP/UKGMU/No.012/Y...

Harish Kainthola
पु०खा०/05/खनन/ROP/...-16

local people will be used for removal of mineral to the nearest road point i.e. 'BerinagMotor road' from where the minerals will be transported by trucks to Haldwani. The slope of track may vary from 1:8 to 1:20. Each mining face will be connected by track/road having width 3.0m.

The mining is confined in the applied area and mining benches of the pit will be backfilled to retain its original topography therefore the efforts for afforestation would be done inside the applied area in between lease boundary and UPL, about 0.094ha area will be covered by 94saplings in three year and by the end of the lease period 608 saplings will be planted. 7.5 m un-mined barrier will be maintained all along the lease boundary and vegetation growth generated on such boundary to isolate mining from rest of the area Plate - 11.

2.3 Mining Method:

(i) Existing Method of Mining:

It is a fresh mining lease and mining is proposed open cast manual mining. Mining is being carried out without formation of benches. The soil is scrapped manually and is mixed with interburden material and dumped near the working pits. Below the soil, soapstone is found which is intermixed with Magnesite boulder and magnesite has been considered as interburden. The soapstone is exploited with the help of pickaxe, crowbar, chisels & spade. Sorting and sizing is being carried out manually at the pit head. Different grade of soapstone is filled into 50 Kg plastic bags and transported up to the PWD road by mules.

Mining is progress in two pits & depth of pit is 6.0m to 9.0m. Mineral soapstone & interburden encountered at the pit bottom & persists in depth. The other pits have been backfilled/reclaimed.

The length of pit varies 105m to 181m, width of pit varies 88m to 162m, depth of pit is 3.0m to 9m & slope of pit is subvertical. Top soil & interburden is mixed together & dump near slope of working pits & heap of dumps are lying in scattered manner.

No drilling and blasting is being carried out for the exploitation of soapstone. Except sorting & dressing no other means of beneficiation is being carried out within the lease hold.

The details of mining pit & dump lying in various *khasra* number & its ownership/occupancy is given below:

Harish Kainthola
भू०रा०प /05/खनन/RQP/2015–16

KAILASH CHANDRA
RQP/UKGMU/No.012/YEAR2019

Mining pits	RL (m)	Coordinates	Khasra No	Name of Owner/ Owners
I year Pit	1280-1286	N 3305489 to N 3305635 & E 384123 to E 384290	3463, 3454, 3455, 3462, 3461, 3453, 3446, 3445, 3456, 3457, 3458, 3444, 3460, 3443, 3441, 3436, 3435, 3437, 3438, 3440, 3439, 3430, 3432, 3433, 3429, 3427, 3428, 3425, 3426, 3424,, 3567, 3568, 3569, 3576, 3577, 3585, 3573, 4267, 4361, 4364,	Ram Singh, Bache Singh, Nandan Singh, Mahendra Singh, Harish Chandra, Keshar Singh, Diwan Singh, Lal Singh, Khimuli Devi, Ram Singh, Madho Singh, Man Singh,
			3431, 4276	Uttarakhand Govt.
II year Pit	1274-1277	N 3305478 to N 3305639 & E 384118 to E 384293	2445, 2641, 2642, 3447, 3446, 837, 2639, 3445, 3444, 3458, 3457, 3442, 3523, 3569, 3570, 3590, 3677, 3671, 3670,	Bache Singh, Mahendra Singh, Harish Chandra, Keshar Singh, Lal Singh, Khimuli Devi, Madho Singh, Sher Singh, Guman Singh,
			3403,	Uttarakhand Govt
III year Pit	1274-1277	N 3305460 to N 3305638 & E 384114 to E 384294	838, 2448, 2636, 2637, 2639, 2640, 2644, 2645, 2646, 2649, 2642, 3403, 3406, 3405, 3404, 3589, 3591, 3592, 3593, 3674, 3673, 3671, 3658, 3662, 4277,	Bache Singh, Nandan Singh, Mahendra Singh, Keshar Singh, Guman Singh, Joga Singh, Govind Singh, Bishan Singh,
			3402, 3604, 3675, 3664,	Uttarakhand Govt
IV year Pit	1271-1274	N 3305439 to N 3305637 & E 384113 to E 384295	850, 851, 852, 2635, 2634, 2632, 2628, 2650, 2649, 2651, 2670, 3406, 3407, 3408, 3645, 3584, 3595, 3597, 3594, 3666, 3653, 3654, 3655, 3662, 3612, 3613, 3602, 3610, 3601, 3591, 4277	Bache Singh, Nandan Singh, Mahendra Singh, Harish Chandra, Keshar Singh, Diwan Singh, Lal Singh, Khimuli Devi, , Madho Singh, Guman Singh, , Govind Singh, Bishan Singh, Ram Singh,
			3592, 3593, 3604, 3663,	Uttarakhand Govt

Harish Kainthola
गढ़वाल / 05 / खनन / ...-16

KAILASH CHANDRA
ROP/UKGHU/No.012/YEA...

V year Pit	1268-1271	N 3305419 to N 3305637 & E 384115 to E 384295	2357, 2626, 2623, 2622, 2624, 2632, 2631, 2652, 2653, 2660, 2664, 2661, 3411, 3407, 3408, 3410, 3594, 3661, 3662, 3665, 3600, 3612, 3610, 3613, 3615, 3616	Nandan Singh, Harish Chandra, Diwan Singh, Lal Singh, Khimuli Devi, Madho Singh, Man Singh, Guman Singh, Govind Singh, Bishan Singh, Ram Singh,
			3663,	Uttarakhand Govt

Soil Dump	**Coordinates**	**Khasra**	**Name of Lease Holder/Holders**
I Year	N 3305638 to N 3305646 & E 384192 to E 384217	3590, 4339,	Mahendra Singh, Sher Singh,
II year	N 3305637 to N 3305646 & E 384217 to E 384242	2606, 2609, 3605,	Nandan Singh, Lal Singh, Ram Singh,
		3604,	Uttarakhand Govt
III year	N 3305637 to N 3305645 & E 384242 to E 384266	3614, 3615, 3616, 3617	Ram Singh, Bache Singh, Nandan Singh, Lal Singh, Man Singh,
IV year	N 3305616 to N 3305644 & E 384266 to E 384281	3613, 3616, 3617, 3618,	Nandan Singh, Lal Singh, Man Singh,
V year	N 3305592 to N 3305618 & E 384274 to E 384285	3658,	Bishan Singh,
		3635,	Uttarakhand Govt

Interburden Dump	**Coordinates**	**Khasra**	**Name of Lease Holder/Holders**
I year	N 3305568 to N 3305593 & E 384278 to E 384289	3652, 3655, 3661, 3665, 3666,	Guman Singh, Bishan Singh, ,
		3672	Uttarakhand Govt
II year	N 3305544 to N 3305569 & E 384282 to E 384294	3673, 3675, 3674, 3680, 3681	Madho Singh, Bishan Singh,
		3672,	Uttarakhand Govt
III year	N 3305520 to N 3305545 & E 384286 to E 384298	3674, 3685,	Bishan Singh, Gopal Singh,
IV year	N 3305495 to N 3305521 & E 384290 to E 384302	3401, 3404, 3405, 3426, 3674,	Nandan Singh, Harish Chandra, Bishan Singh, Ram Singh.
V year	N 3305471 to N 3305497 & E 384294 to E 384303	3395, 3409, 3410, 3412, 3413, 3414, 3415	Nandan Singh,
		3396,	Uttarakhand Govt

Harish Kainthola
मु०ख० / 05 / खनन / RQP / 2015-16

KAILASH CHANDRA
RQP/UKGMU/No.012/YEAR

Plantation	Coordinates	Khasra	Name of Lease Holder/Holders
I year	N 3305454 to N 3305505 & E 384254 to E 384301	3415, 3416, 3417, 3450, 3522, 3523	Nandan Singh, Madho Singh,
II year	N 3305448 to N 3305518 & E 384233 to E 384265	2642, 2645, 2644, 2662, 2661, 2665, 2664, 2670, 2668, 3424, 3452, 3523,	Nandan Singh, Mahendra Singh, Keshar Singh, Lal Singh, Madho Singh, Sher Singh,
III year	N 3305405 to N 3305455 & E 384263 to E 384327	2661, 2676, 2678, 2680, 2735, 2734, 2737, 2733, 2732, 2739, 2740, 2742	Ram Singh, Bache Singh, Nandan Singh, Keshar Singh,
		2738, 2741,	Uttarakhand Govt
IV year	N 3305350 to N 3305412 & E 384246 to E 384331	2740, 2742, 2743, 2744, 2745, 2746	Keshar Singh,
		2741,	Uttarakhand Govt
V year	N 3305294 to N 3305353 & E 384233 to E 384315	2760, 2794, 2789, 2793, 2792, 2769, 2767	Bache Singh, , Joga Singh,
		2790,	Uttarakhand Govt

(i) Proposed method of mining:

Excavator shall be deployed for the removal of overburden & interburden. Soapstone is soft mineral therefore no drilling & blasting shall be required. No further beneficiation will be required except breaking & sorting. From road side the soapstone bags will be loaded into trucks through manually and transported to Haldwani The salient points of proposed method of mining are given below:-

- The mining will be done semi-mechanized way in open cast method in quite a systematic manner by forming 3m to 9m high benches with1.5m to 3.0m sub-benches. However, there may be minor variation in the width and height which the lessee will keep on mending.
- The top soil and interburden to be scrapped with the help of JCB machine, dozer, shovels, pickaxe, spade & crowbar and will be stacked separately in dump yard located near the working pit.
- The extracted mineral is properly sorted out at the mine site. Crow bars are sometimes used to dislodge the mineral.
- The excavation for soapstone will be made through JCB Machine, dozer, shovels, pickaxe, spade & crowbar.
- It is proposed to make 3m to 9m height benches which will be sliced in different stages each of 6.0m,3.0m hight with 1.5m height sub benches.
- The slope of the faces will be kept 60^0-70^0 and the ultimate slope of the pit will remain 45^0.
- Developmental work will be done by construction of road/track to different working benches, removal of top soil and interburden.
- The soil will be filled into the bags, loaded on mules and unload into stockyard.

Harish Kainthola
मु0ख0/05/खनन/RQP/2015-16

KAILASH CHANDRA
RQP/UKGMU/No.012/...

- The interburden generated during mining will be separately stacked and places shown within the applied area which will be backfilled.
- Sorting of high grade soapstone will be done on the benches by the labourers and it will be graded.
- The local people will be used for removal of mineral to the nearest road point from where the minerals will be transported by trucks to Haldwani.
- The mineral will be loaded over the trucks by the manual labour. The pit will be connected by track/foot path to the main road.
- The slope of track may vary from 1:8 to 1:20.
- Each mining face will be connected by track/road having width 3.0m.
- Exploitation of soapstone is small scale of mining and does not require any drilling & blasting.
- The average rate of production of soapstone is estimated in between 15000 to 25000 tonnes from I year to V year.
- Proper precautionary measures shall be taken to prevent soil erosion.
- The recovery of the soapstone will be 40% of the total excavation.
- Office, store, first aid centre, drinking water shed, rest shelter etc. will be constructed temporarily within the applied area.

The mining is confined in the applied area and mining benches of the pit will be backfilled to retain its original topography therefore the efforts for afforestation would be done inside the applied area in between lease boundary and UPL, about 1.641 area will be covered by 1760 saplings upto five year. Upto lease period 7385 saplings will be done in *Van Panchayat* and forest land after taking due permission from concerning authority.

- The top soil and interburden are stacked separately in dump yard within the applied area and will be used for reclamation of the pit after exploitation of the mineral.
- Mining operations shall be carried out scientifically by following the provisions of Mining and Minerals (Development & Regulation) Act, 2015, MCDR Notification 2017, Uttarakhand, Metalliferrous Mines Regulations (MMR) 1961, UKMMCR 2001 and time to time directions/amendment given by Geology & Mining Unit & State Government will growth generated on such boundary to isolate mining from rest of the area. not be over looked at any stage.
- 7.5 m un-mined barrier will be maintained all along the lease boundary and vegetation
- Exploitation of the soapstone will not be done in land for public use.

It will be open cast mechanized mine. Due to the scarcity of workers it is not possible to carry out mining operation systematically & scientifically through the formation of benches. Therefore lessee has left no option but to deploy an excavator for systematic & scientific mining, conservation of mineral & protection of environment. It has been revealed from past mining experience that average recovery of waste rock / boulders is around 60% of total ROM. The rock formation is hard & rock breaker may be deployed for the removal of hard strata. Lessee intends to set up small crusher unit so that waste rock/ boulders shall be utilised for making aggregates. If waste material is used for making aggregates, the problem is

KAILASH CHANDRA
R..../UKGMU/No.012/YE...

Harish Kainthola
मु०भू० / 05 / खनन / RQP / 2015-16

disposal of waste shall be solved & govt. will earn revenue. Chemical analysis of soapstone and waste material can be carried out from Laboratory of Directorate of Geology & Mining Bhopalpani, Dehradun.

Extraction & management of minerals has to be guided by long- term national goals & perspective & integrated into the overall strategy of the country's economic development. Mining technology will be upgraded to ensure extraction & utilisation of entire Run of Mines (ROM). There shall be an adequate & effective legal & institutional framework promoting zero waste mining as the ultimate goal & commitment to prevent sub-optimal & unscientific mining.

Mining shall be carried out from higher level & subsequently advance to upper levels. As soon as mining pits reach its maximum economical depth backfilling shall be commenced from lower level to restore the maximum original topography of the area. This is common practice of soapstone mining in Kumaon Himalayas. Backfilling in both the pits shall commence from first year onwards to restore the mined out pit to its maximum original topography. The average depression will be 2.0m with respect to its original topography.

The development activities along with khasra details are shown in year wise development plan.

All quantities of waste material to be generated each year shall be dumped with in lease area secured with retaining wall.

The broad parameters of working benches:

2.4 Mineral Beneficiation:

No mineral beneficiation will be under taken for five years. The soapstone will be dressed manually and different grade of soapstone stacked separately, which will be dispatched to various parties.

3 Review of Implementation of Mining Plan/Scheme of Mining including five years Progressive Closure Plan upto final closure of mine:

Mining plan of the area under reference is yet to be approved. It is therefore premature to make any comments about its review.

4 Closure plan

Mined Out Land: The mining will commence from the higher levels and will advance towards lower levels. Intermittent backfilling will commence from the higher levels and subsequently advance towards the lower elevations so that terraced agricultural fields would undertaken in such a manner that original land use will be restored i.e. before the onset of monsoon will be handed over to cultivators for cultivation. The final backfilling will be started once the ultimate benches are formed and pit reaches the optimum economic depth. The year wise proposal for reclamation is shown in Plate – 6 to 10 enclosed in the Mining Plan.

Harish Kainthola
यू०ख०/05/खनन/RQP/2015-16

KAILASH CHANDRA
RQP/UKGMU/No.012/Y

All recovery of the mineral will be of the saleable grade. The quantum of development and mineral to overburden soil and interburden in the pit is given below:

Year	Overburden soil (cum)	ROM (Tonnes)	Interburden (cum)	Stripping ratio
I	4347	15000	16667	1:0.71
II	5731	20000	20669	1:0.76
III	4662	25000	27084	1:0.79
IV	4292	25000	24729	1:0.86
V	4129	25000	25655	1:0.84
Total	**23160**	**110000**	**114804**	

The closure proposals implemented during the first five year period are given below:

A. Mines out land	**Crop/*Nap* land (ha)**
a) (i) Area already broken up	-
(ii) Area already backfilled	-
(iii) Area already reclaimed	-
b) (i) Additional area proposed to be broken up during first 5 year	2.120
(ii) Additional area proposed to be backfilled	1.887
(iii) Additional area proposed to be reclaimed	0.233

B. Dump- Soil & Interburden (IB)	**Crop/*Nap* land (ha)**
(i) Area occupied by dump	Soil- 0.094 IB- 0.090
(ii) Additional area to be covered by dump	-
(iii) Dump area to be covered by protective measures	-

C. Plantation	**Revenue/*Benap* land (ha.)**	**Crop/*Nap* land (ha)**
(i) Area already covered	-	-
(ii) Area proposed to be covered under plantation in five years	-	0.391

Harish Kainthola
मु०खा० / 05 / खनन / RQP / 2015-16

KAILASH CHANDRA
RQP/UKGMU/No.012/YEAR2019

Proposed land use (till end of life in ha.)

S. No.	Description	Area	Reclaimed & Rehabilitated till end of last MP/MS period	To be Reclaimed & Rehabilitated till the end of present plan/ scheme period	To be Reclaimed & Rehabil-itated till the end of life of mine	*To be Reclaimed & Rehabil-itated after end of life of mine	Remarks Area to be reclaimed by the end of lease
1	Mining (Quarry)	2.120	-	1.887	10.938	-	10.938
2	Waste dump	0.094	0.094	0.094			0.094
3	Office infrastructure	0.009	0.009	0.009			0.009
4	Processing plant	-	-	-			
5	Mineral Stack/Processing yard	0.005	0.005	0.005			0.005
6	Sub grade mineral stacks	-	-	-			-
7	Roads	0.106	0.106	0.106			0.318
8	Water course/pond/ reservoir	-	-	-			-
9	Unutilized area	10.434	12.365	10.658			1.215
	Total	**12.579**	**12.579**	**12.579**			**12.579**

4.2. **Water Quality Management:** No perennial surface or ground water bodies exist within the lease area. The mineral as well as soil and interburden are non-toxic and mining is also proposed at very small scale. Hence no proposal has been provided for the surface and ground water bodies. The impact on water with the kind of mining activity proposed may be as given below. The water may carry suspended solids from mine waste to nearby streams. Deterioration of water quality with interaction of loose material and other and changing hydrologic cycle by affecting the infiltration run off relationship as a result of removal of top soil/vegetative cover. However, during the course of mining of soapstone waste like top soil, etc, is inert to the water. As such there is no danger to deterioration in the quality of water. Further pit excavation will indirectly help in recharging ground water aquifer. The drinking water is being supplied from the spring fed nala and from pipe line. The expected depth of water table in applied area likely to be more than the exploitation depth.

Harish Kainthola

KAILASH CHANDRA
RQP/UKGMU/No.012/YEAR2019

4.2 **Air Quality Management:** The lease area is situated in a hilly terrain.The semi-mechanised way mining without drilling and blasting has been proposed. There is no polluting agent within 5 km area of mining lease and the mining is also proposed at very small scale. Therefore the impact on air environment will be negligible. During the course of mining of soapstone no toxic substances are released into the atmosphere as such there seems to be no potential threat to health of human beings. Semi-mechanised way mining, loading and transport operations shall be limited in the instant case.Mining and allied activities are going on a comparatively small scale; the existing air is absolutely clean.

4.4 **Waste Management:** The top soil will be removed with the help of JCB machine, dozer, shovels, pickaxe, spade & crowbar and stacked separately. The soil intermixed with fragments and interburden rejects are low grade magnesite. Part of these rejects will be utilized in construction and maintenance of retaining walls, parapet walls, check dams and other construction works. About 33000 cum of rejects will be used for this task, and remaining rejects about 56160cum will be backfilled.

The quantity of top soil & overburden (Rejects/Waste) to be generated in each year is given below:

Year	Top Soil (cum)	Interburden (cum)	Mineral Rejects (cum)
I	4347	16667	21013
II	5731	20669	26400
III	4662	27084	31746
IV	4292	24729	29021
V	4129	25655	29784
Total	**23160**	**114804**	**137964**

The site for dumping the waste have been selected keeping in mind the ultimate pit limit, proximity to roads and lead from working benches. The proposed dump yards have adequate capacity to accommodate the waste production without rehandling except backfilling. Drainage from the dumps remain natural i.e., water shall be passed under the solid dumps. The built up of waste has been shown on the yearly mining plan and section. The top soil and interburden dump are temporary in nature & when pit will reach the economical depth; all the remaining quantities will be used in backfilling to restore the maximum topography of the area. The location of top soil stack and interburden dump are shown in Plate –6 to 9 and also given below:

Interburden dump location	Soil stack location
N 3305495 – N 3305593 & E 384278 – E 384303	N 3305592 – N 33305646 & E 384192 – E 384285

Harish Kainthola
मु०ख० / 05 / खनन / RQP

KAILASH CHANDRA
RQP/UKGMU/No.012/YEAR2019

that water will not affect the benches & chances of slope failures will be minimized. Effective communication may be established within the mines for safe withdrawal of persons. Necessary standing orders in this regard need to be framed and enforced. Through sustained and meaningful R&D activities mining companies and research institutions shall help in creating a better understanding of the complex geo-mining situations leading to the occurrence of fire which in turn will help in formulating guidelines to combat the problem of fire in effective manner. There is risk of accidents like landslides, seismic activities, check dam failures, fires and inundation etc. Although such accidents are unlikely to happen yet provision for meeting such eventualities is required to be made in the event of mine closure. An important element of mitigating disaster is recognizing that accidents are possible and assessing the consequences of such accidents and deciding on emergency procedure. In case of any accidents or to meet any type of risk, the affected person can contact in following address Shri Pankaj Bhatt, Vill- Artola and Partner M/s Uttarakhand mine minerals Marfat Shri Chandar Singh, Vill- Haripur Nayak, Ghodapadav, Bareily Road Haldwani, District Nainital, Mobile No- 410309666, Email Address –

4.7 Care and maintenance during temporary discontinuance – During temporary discontinuity of the mine care and maintenance of each worker will be taken care by contractor.

During monsoon period (i.e. from June to September) every year mining operations shall be temporarily discontinued and all the quantities soil &interburden shall be temporarily backfilled into mining pits levelled it & make it use for agriculture purpose. The backfilled mining pits shall properly fenced to avoid any accident. Local person shall be employed to supervise the area & broken walls, check dams, linear drain, wire fencing shall be repaired immediately.

5 Economic Repercussions of Closure of manpower retrenchments and mine

All the workers to be employed will be contractor labours.

Local residents of nearby villages will be employed in the mine. The family occupation is mostly farming. A few of them have occupation of carpentry & masonry.

All the legal dues as applicable under labour laws will be payable to the workers.

About 30% of the workers employed in mine may be independent but they are controlled and depended by their family members.

The local residents will be employed in the mining operations and allied activities related to mining operations.

The industry will provide direct and indirect employment to local residents. They will earn a good amount of money due to mining activities. It will change their life style. Due to closure of mine, it will create very bad impact on the economy of the workers for their survival. Those earning good money will reach some occupation for survival of their families. The literate workers will move here and there for the search of job. In the overall view the closure of mine will cause adverse impact on the society and surrounding areas.

KAILASH CHANDRA
RQP/UKGMU/No.012/YEAR2010

Harish Kainthola
मु0ख0/05/खनन/RQP/2015-16

Individual lands owners in which respective field mining operations are in progress becomes the contractor for raising the soapstone mineral in his respective field and engage the local residents.

All the workers being employed are contractor labours.

Any industry will provide direct and indirect employment. The local residents will earn tremendous amount of money due to mining activities. It will change their life style. Due to closure of mine, it will create very negative impact on the economy of the workers for their survival. Those earning good money will get some occupation for survival of their families. The literate workers will move here and there for the search of job. In the overall view the closure of mine will give very bad impact on the society and surrounding areas.

5.1 Mining shall be carried out through contractor in the proposed area & likely to be continued in the same manner. So no retrenchment of manpower is envisaged. Status of joining the family business back on the event of closure of mine & will depend on the circumstances prevailing at that time. However, chances of joining the family business back will not be so bright.

5.2 The compensation to given will depend on the labour laws prevalent at that time. Since 80% employees will be contract. They will not be compensated. Other will get benefit of compensation as per labor laws, while the staff will get only notice pay.

5.3 There are some satellite occupations connected to mining operations at present with in a distance of 5km. e.g. workshop/truck repair shops, tyre shops, general stores, small restaurants, fruit shops, tea shops etc. Such business at the time of closure is likely to get closed down, however the effect of single mine closure may not be fell at all.

5.4 Since the lessee will hand over the lease area to State Govt., there are no chances of continued engagement in the backfilled/reclaimed status. Once the lease is determined then all the remnant activities will come to an end barring the period of reclamation period.

5.5 The closure of mine will have grave repercussion on the expectations of society since the obvious advantages received will cease & the closure will directly affect their livelihood. Land owners will cease to get compensation in lien of surface rights. The local habitant in general will feel insecure as their education, health standards & life expectancy will be badly affected.

6 Time scheduling for abandonment:

The operations required to be carried out at the time of closure/abandonment of mines, shall be reclamation and rehabilitation by back filling the worked out area involving provision and maintenance of protective work like drains, parapet walls, retaining walls, Management of Air & water quality, Waste, top soil. Infrastructure and mining operation related equipments disposal, safety and security. The resources required for management of these operations shall be supervision, raw materials (mainly stone available at mines), cement, gates, fencing, transport & communications. It is proposed in the mining plan that

Harish Kainthola
मु०खा० / 05 / खनन / RQP / 2015-16

KAILASH CHANDRA
RQP/UKGMU/No.012/YEAR 2010

4.5 **Top Soil Management:** No toxic and hazardous elements are present in the waste material. During three years about 23160cum of soil will be generated. About 114804 cum of soil will be spread over the backfilled area and balance quantity will be kept on the earmarked stack area. About 115m long retaining wall having width of 1.5m and height 1.0m will be made at the periphery of the soil stack to avoid the wash off the material during intermittent rains. It is proposed that part quantities of soil to be produced will be spread on the backfilled pits so that mined out area will be converted into terraced agricultural field.

4.6 **Tailing Dam Management**: No tailing dam is proposed in the soapstone mine.

4.7 **Infrastructure**: Soapstone mining is semi-mechanised way open cast. The tracks having width of 3.0m and gradient 1:8 to 1:20 will be made for the advancement of mining faces and for the transportation of soapstone and overburden. There will not be any changed in existing infrastructure, however with the mining there will be improvement in the infrastructure in due course of time.

4.8 **Disposal of Mining Machinery**: The soapstone mine is open cast with semi-mechanised way. Machineries having the capacity upto 500 horse power will be used for excavation of the overburdened as well as mineral.

4.9 **Safety and Security**: Each worker employed in the mine will be provided helmets and shoes. Safety belts will be used for working in the top of the benches. The track will be provided to open the mining faces. The maintenance of track will be under taken periodically. Interburden and soil will be dumped near the working pits after providing retaining/toe wall. As proposed earlier that when the pit reaches the optimum economical depth, final backfilling will be started so that mined out area will be restored in its original topography Therefore by adopting these measures the working will be safe and secure. An experienced Permit Manager/Mines Foreman will be employed for the supervision of mining operations. There will not be any impact due to mining, dumping and other activities to local people.

At the time of closure of mining operations it is necessary to take adequate measures to ensure that persons and animals do not stray into the working pits/excavations and other surface openings and to prevent any type of accidents. Therefore protective works like fences, parapet walls, garland drains shall be provided before the mine/pit is abandoned.

4.10 **Disaster management and risk assessment**:

At present the mining is proposed in a moderate slopping crop/*nap* land only. When the mining will reach up to the optimum economical depth then final backfilling will commence to restore the topography of the area. The mining faces shall be dressed properly because any hanging boulders/loose material may create fatal accidents to the labourers while working in the pit. The mine shall be critically examined for its proneness to any natural hazard and assessment regarding danger of hazard and precautions to be taken should be reviewed and updated yearly preferably before the onset of monsoon so

Harish Kainthola
मु०खा० / 05 / खनन / RQP / 2015-16

KAILASH CHANDRA
RQP/UKGMU/No.017/YF

mining will open from higher elevations and subsequently advance towards lower levels so that con- current reclamation will be undertaken to restore the topography of area. The backfilling will be commencing from first year onwards. During five years about 1.887ha area will be backfilled.

The backfilled area will be again used for agricultural purposes. During three year about 115m long toe wall having width 1.5m and height 1.0m will be made along the slope and side of the top soil stack. About 300m long toe wall having width and height 1.0m each will be made along the side and slope of interburden dump. About 130m long retaining wall having width and height 1.5m each will be made along the base of backfilled pit.

7 **Abandonment cost:**

Retaining wall/Toe wall: The requirement of funds for protective and rehabilitation measures will depend on the extent to which these measures have been taken during the normal working of the mines.

Backfilling: During three years about 2.120 ha area will be backfilled and restored to its topography.

8 **Financial assurance:**

The area put to use for mining and allied activities during mining plan period for calculation of financial assurance is given in Plate - 13

Area to be considered for financial assurance @ Rs. 25,000 per ha for 2.120 ha Area is Rs. 53,000/-

The lessee will submit the financial assurance of 2 Lac to Director Geology and Mining, Dehradun before the execution of lease deed.

Note* The area covered under plantation is excluded from financial assurance.

Area to be considered for financial assurance 12.579**ha**.

Financialassurance @ Rs.25, 000/- per ha.

12.579ha X 25,000 = **Rs. 3,14,475/-**

(Rupees Three Lac fourteen Thousand Four Hundred Seventy Five)

However, the provisions of the **Uttarakhand Minor Mineral Concession Rule, 2001**, the minimum amount as a financial assurance will be Rs. Two Lac. Lessee submitted bank guarantee of Rs 2.0 lac to Director, Geology & Mining Bhopalpani, Dehradun& Copy of same is enclosed.

Financial area assurance plan is shown in **Plate No. 14.**

Date:

Place:

Harish Kainthola
मु०ख०/05/खनन/RQP/2015-16

KAILASH CHANDRA
RQP/UKGMU/No.012/YEA

उत्तराखण्ड शासन
औद्योगिक विकास (खनन) अनुभाग-1
संख्या 825/VII-A-1/2020/1(3)/19
देहरादून दिनांक 15 जुलाई, 2020

कार्यालय ज्ञाप

जनपद व तहसील बागेश्वर के ग्राम खुल्दीडी बल्दीडी में कुल 18.207 है० भूमि में उप खनिज सोपस्टोन का खनन पट्टा चाहने हेतु श्री पंकज भट्ट, ग्राम आरतोला एवं साझेदार मै० उत्तराखण्ड माइन मिनरल्स मार्फत श्री चन्दर सिंह, ग्राम हरिपुर नायक, गोरापड़ाव, बरेली रोड, हल्द्वानी के आवेदन पत्र दिनांक 18.09.2015 एवं निदेशक, भूतत्व एवं खनिकर्म इकाई, उत्तराखण्ड द्वारा पत्र संख्या-396/भू०ख०/147/बागे०/भू०खनि०ई०/2018-19, दिनांक 29 मई, 2019 एवं पत्र संख्या-394/भू०ख०/147/बागे०/ भू०खनि०ई०/2019-19 दिनांक 29 जून, 2020 द्वारा उपलब्ध कराये गये प्रस्ताव के क्रम में इस आशय पत्र (letter of Intent) के माध्यम से राज्य सरकार श्री पंकज भट्ट, ग्राम आरतोला एवं साझेदार मै० उत्तराखण्ड माइन मिनरल्स मार्फत श्री चन्दर सिंह, ग्राम हरिपुर नायक, गोरापड़ाव, बरेली रोड, हल्द्वानी के पक्ष में जनपद व तहसील बागेश्वर के ग्राम खुल्दीडी बल्दीडी में आवेदित कुल 18.207 है० के सापेक्ष कुल 17.075 है० भूमि में उत्तराखण्ड गौण खनिज नीति, 2015 (यथासंशोधित, 2017) के प्रावधानानुसार उपखनिज सोपस्टोन का 50 वर्ष की अवधि हेतु खनन पट्टा स्वीकृत करने की मंशा रखती है। आवेदक यदि उक्त खनन पट्टा लेने हेतु सहमत हों तो निम्नलिखित शर्तों का अनुपालन पत्र अधिकतम छः माह में प्रस्तुत करें, जिससे खनन पट्टे की औपचारिक स्वीकृति जारी की जा सके :-

1. आवेदक को उक्तानुसार कुल रकबा 17.075 है0 भूमि खसरा मानचित्र व मौके के अनुसार सीमांकित कर एक संहत खण्ड बनाया जाना होगा।
2. उत्तराखण्ड गौण खनिज नीति, 2015 (समय-समय पर यथासंशोधित) के नियमों/प्रतिबन्धों पर लिखित सहमति पत्र।
3. उत्तराखण्ड गौण खनिज नीति, 2015 के प्रस्तर 3(दो)(5) के अनुसार पट्टाधारक द्वारा खनन योजना संबंधित खान अधिकारी/उप निदेशक (खनन) के समक्ष ₹ 20,000/-की धनराशि निर्धारित लेखाशीर्षक में ट्रेजरी चालान के माध्यम से जमा कराने के उपरान्त चालान की प्रति के साथ प्रस्तुत की जायेगी।
4. आवेदक द्वारा उत्तराखण्ड गौण खनिज नीति, 2015 के प्रस्तर-3(ग्यारह) में शासनादेश संख्या 1589/VII-1/2015/68-ख/2015, दिनांक 7 अक्टूबर 2015 के द्वारा किये गये संशोधन के अनुसार, बैंक गारन्टी ₹ 1.00 लाख मैनुअल माईनिंग एवं ₹ 2.00 लाख मशीनीकृत माईनिंग हेतु निदेशक के पक्ष में प्रस्तुत करनी होगी ।
5. उत्तराखण्ड गौण खनिज नीति, 2015 के प्रस्तर-7 के अनुसार आवेदक को खनन पट्टे में पर्यावरण, वन एवं जलवायु परिवर्तन मंत्रालय भारत सरकार की अधिसूचना का0आ0 2601 (अ) दिनांक 07 अक्टूबर 2014 के क्रम में जारी शासनादेश संख्या-1621/VII-I/212-ख /2014 दिनांक 17 दिसम्बर 2014 के अनुसार पर्यावरणीय अनुमति प्राप्त किया जाना आवश्यक होगा।
6. उत्तराखण्ड गौण खनिज नीति, 2015 के प्रस्तर-8 के अनुसार आवेदक को प्रतिभूति धनराशि ₹ 10,000/- निदेशक, भूतत्व एवं खनिकर्म के पक्ष में बन्धक करना होगा।
7. आवेदक को खनन पट्टे का जी०एस०टी० नम्बर देना अनिवार्य होगा।
8. राजस्व विभाग द्वारा निजी भूमि धारकों की सूची खसरा विवरण सहित सापट कापी एवं हार्ड कापी ए-4 साईज में निदेशालय एवं शासन को उपलब्ध करायी जायेगी।
9. खनन पट्टा क्षेत्रान्तर्गत सार्वजनिक उपयोग की भूमि में खनन कार्य निषिद्ध रहेगा।
10. आवेदक खनन कार्य के दौरान स्थल में उपलब्ध सार्वजनिक सम्पत्ति, आवासीय भवन, सार्वजनिक स्थल भवन आदि को हानि नहीं पहुँचायेगा। हानि पहुँचाने की स्थिति में पट्टाधारक स्वयं जिम्मेदार होगा।
11. खनन पट्टा क्षेत्रान्तर्गत आने वाले वृक्षों की सुरक्षा का दायित्व आवेदक का होगा।

12. प्रस्तावित क्षेत्र का सीमाबन्धन भूतत्व एवं खनिकर्म इकाई के अधिकारियों द्वारा राजस्व विभाग तथा प्रभागीय वनाधिकारी, बागेश्वर वन प्रभाग के प्रतिनिधि के द्वारा संयुक्त रूप से किया जायेगा। सीमाबन्धन के समय यदि क्षेत्र का कोई भाग आपत्तिजनक पाया जाता है तो उसे पृथक कर दिया जायेगा। जिसके फलस्वरूप क्षेत्र अथवा क्षेत्रफल में कुछ परिवर्तन किया जाता है, तो वह आवेदक को मान्य होगा।
13. आवेदक द्वारा उत्तराखण्ड गौण खनिज नीति 2015 यथासंशोधित 17.11.2017 के बिन्दु सं० 6(तीन)(क)(1) के अनुसार भूस्वामियों की सहमति न्यूनतम 60 प्रतिशत आवश्यक होगी।
14. शासन के कार्यालय ज्ञाप संख्या–1457/VII-1/2017/68–ख/15, दिनांक 17 नवम्बर, 2017 के बिन्दु सं0 6(तीन)(क)(2) के अनुसार आशय पत्र की समस्त शर्तों को पूर्ण किये जाने के पश्चात निदेशक, भूतत्व एवं खनिकर्म इकाई की स्पष्ट संस्तुति पर शासन द्वारा खनन पट्टा स्वीकृत किया जायेगा, परन्तु पट्टाधारक द्वारा स्वीकृत क्षेत्र में खनन कार्य का प्रारम्भ संबंधित भू–स्वामियों की सहमति/अनापत्ति के उपरान्त ही किया जायेगा।
15. मै० उत्तराखण्ड माईन एण्ड मिनरल्स द्वारा गठित फर्म के पंजीकरण संबंधी अभिलेख व भागीदारी विलेख, भागीदारों के चरित्र प्रमाण पत्र एवं भागीदारों के खनन अदेयता प्रमाण पत्र प्रस्तुत करना अनिवार्य होंगे।
16. आवेदक को आयकर/आयकर विवरणी जमा करा दिये जाने के संबंध में आयकर अधिकारी अद्यतन प्रमाण–पत्र प्रस्तुत करना होगा। यदि आयकर देय नहीं हो तो इस आशय का शपथ–पत्र प्रस्तुत करना होगा।
17. आवेदक द्वारा सक्षम अधिकारी द्वारा प्रदत्त निवास प्रमाण पत्र प्रस्तुत करना होगा।

(एन०एस० डुंगरियाल)
संयुक्त सचिव

संख्याः 823 (1)/VII-A-1/2020 तद्दिनांकित।

प्रतिलिपि: निम्नलिखित को सूचनार्थ एवं आवश्यक कार्यवाही हेतु प्रेषित :–

1. निदेशक, भूतत्व एवं खनिकर्म इकाई, उद्योग निदेशालय, उत्तराखण्ड, देहरादून को उनके उक्तांकित पत्रों के सन्दर्भ में सूचनार्थ एवं निम्न निर्देशों के साथ कि उत्तराखण्ड गौण खनिज नीति, 2015 यथासंशोधित, 2017 के प्रावधानानुसार खनन पट्टा हेतु प्रस्ताव शासन को उपलब्ध कराने का कष्ट करें :–
   (क) इस आदेश द्वारा स्वीकृत क्षेत्र का सीमाबन्धन प्रत्येक दशा में इस आदेश की दिनांक से 60 दिवस में करा लिया जाय ताकि समयान्तर्गत पट्टाधारक द्वारा पट्टाविलेख का निष्पादन कराया जा सके।
   (ख) खनन पट्टा क्षेत्र के सीमाबन्धन की सूचना मय सीमाबन्धन रिपोर्ट, मानचित्र आदि के सीमाबन्धन पूर्ण किये जाने की दिनांक से 10 दिवस में शासन को प्रेषित कर दी जाये।
   (ग) सीमाबन्धन रिपोर्ट में यह प्रमाण पत्र अवश्य दिया जाये कि खनन पट्टे पर स्वीकृत क्षेत्र में सम्मिलित वन भूमि के अलावा कोई अन्य वन भूमि खनन पट्टा हेतु सीमाबन्धित क्षेत्र में सम्मिलित नहीं की गई है तथा सीमाबन्धित क्षेत्र की परिधि से कम से कम 100 मीटर की दूरी पर है।
2. जिलाधिकारी, बागेश्वर।
3. श्री पंकज भट्ट, ग्राम आरतोला एवं साझेदार मै० उत्तराखण्ड माईन मिनरल्स मार्फत श्री चन्दर सिंह, ग्राम हरिपुर नायक, गोरापड़ाव, बरेली रोड, हल्द्वानी।
4. गार्ड फाईल।

आज्ञा से,

(हरी सिंह)
अनु सचिव

पंजीकृत

प्रेषक,

जिलाधिकारी,
बागेश्वर।

सेवा में,

संयुक्त निदेशक,
भूतत्व एवं खनिकर्म इकाई,
उद्योग निदेशालय, उत्तराखण्ड
भोपालपानी, देहरादून।

पत्रांक- 412 /तीस- /खनन/(18-19)20-21 दिनांक- 27/01/2021

विषय- जनपद एवं तहसील बागेश्वर के ग्राम खुल्दौड़ी,बल्दौड़ी में 18.207 है0 भूमि के सापेक्ष 17.075 है0 क्षेत्रफल पर खनिज सोपस्टोन का खनन पट्टा चाहने हेतु आवेदक श्री पंकज भट्ट ग्राम आरतोला एंव साझेदार मै0 उत्तराखण्ड माईन मिनरल्स मार्फत श्री चन्दर सिंह ग्राम हरिपुर गोरापड़ाव बरेली रोड़ हल्द्वानी के आवेदन पत्र दिनांक 18.09.2015 के कम में उत्तराखण्ड औद्योगिक विकास अनुभाग-1 के कार्यालय ज्ञाप संख्या-823/VII-A-1/2020/1(3)/19 दिनांक 15 जुलाई, 2020 द्वारा आशय पत्र पर स्वीकृत खनिज सोपस्टोन का खनन पट्टा क्षेत्र का सीमाबन्धन के सम्बन्ध मे।

महोदय,

कृपया उपर्युक्त विषयक निदेशालय के पत्र संख्या-2503/मु0ख0/2020/147-भू0खनि0ई0/2018-19 दिनांक 04 जनवरी, 2021 का सन्दर्भ ग्रहण करने का कष्ट करें, प्रकरण पर जनपद एवं तहसील बागेश्वर के ग्राम खुल्दौड़ी,बल्दौड़ी में 18.207 है0 भूमि के सापेक्ष 17.075 है0 क्षेत्रफल पर खनिज सोपस्टोन का खनन पट्टा चाहने हेतु आवेदक श्री पंकज भट्ट ग्राम आरतोला एंव साझेदार मै0 उत्तराखण्ड माईन मिनरल्स मार्फत श्री चन्दर सिंह ग्राम हरिपुर गोरापड़ाव बरेली रोड़ हल्द्वानी के आवेदन पत्र दिनांक 18.09.2015 के कम में उत्तराखण्ड औद्योगिक विकास अनुभाग-1 के कार्यालय ज्ञाप संख्या-823/VII-A-1/2020/1(3)/19 दिनांक 15 जुलाई, 2020 से आशय पत्र स्वीकृत है। जिसके कम में इस कार्यालय के पत्र संख्या-113/तीस-/खनन/(2018-19) 19-20 दिनांक 26.10.2020 से सीमाबन्धन आख्या प्रेषित की गयी है। उक्त के कम में सीमाबन्धन आख्या के साथ संलग्न मानचित्र एवं खसरा में इंगित कमियों का निराकरण कर आख्या उपलब्ध कराये जाने के निर्देश दिये गये है।

प्रकरण में उपजिलाधिकारी बागेश्वर, से जांच करवाये जाने उपरांत उनके द्वारा अपने पत्र संख्या -146/रीडर-खनन जांच/2020-21 दिनांक 22 जनवरी, 2021 से बिन्दुवार आख्या उपलब्ध करवाई गई है जो निम्नवत है:-

<u>बिन्दु संख्या 01-</u> इस संबंध में आवेदक के उक्त सीमांकित क्षेत्रान्तर्गत आने वाले/मौजूद खसरा नम्बर- 800, 962, 1067, 1287, 2388, 2384, 2443, 2455, 2772/10193 व 2774 जो दिनांक 06.10.2020 के खसरे में शामिल होने से छूट गये थे, को मूल खसरे में शामिल कर दिया गया है। (उपजिलाधिकारी बागेश्वर व प्रभागीय वनाधिकारी बागेश्वर की जाँच आख्या संलग्न है।)

<u>बिन्दु संख्या 02-</u> इस संबंध में सीमांकन क्षेत्र से बाहर के खसरा संख्या-1235, 1236, 1237, 1238, 3541, 3542, 3545 व 3550 जो मूल खसरे में जुड़ गये थे को मूल खसरे से हटा दिया गया है। परिवर्तन उपरान्त सीमांकित क्षेत्रान्तर्गत

कमशः2

आने वाली भूमि का विवरण निम्न है:-

जोतदार के नाम दर्ज श्रेणी 1(क) की भूमि	जोतदार के नाम दर्ज श्रेणी 7 (क) की भूमि गै0ज0वि0	राज्य सरकार की भूमि		सार्वजनिक उपयोग की भूमि			सम्पूर्ण भूमि का कुल क्षेत्रफल है0 में
		श्रेणी 9(3)ग गौचर गै0ज0वि0 की भूमि है0 में	श्रेणी 9(3) ङ बं0का0आ0 गै0ज0वि0 की भूमि है0 में।	श्रेणी 10(1) शैली की भूमि है0 में	श्रेणी 10(2) सड़क, भवन, रास्ता, की भूमि है0 में	श्रेणी 10(4) चट्टान की भूमि है0 में	
8.998 है0	2.102 है0	0.031 है0	1.200 है0	0.003 है0	0.067 है0	0.178 है0	12.579 है0

<u>**बिन्दु संख्या 03–**</u> इस संबंध में प्रभागीय वनाधिकारी, बागेश्वर द्वारा अपने पत्रांक–2232/9–2 दिनांक 27.01.2021 से अवगत कराया गया है कि उक्त सोपस्टोन माईन के पट्टाधारक द्वारा खनन क्षेत्र में चीड़ के 03 वृक्ष, आम के 06 वृक्ष, तुन के 01 वृक्ष, एंव क्वैराल के 05 वृक्ष कुल 15 वृक्षों को कोई क्षति न पहुंचाने के सम्बन्ध में शपथ पत्र दिया गया है जो संलग्न है।

अतः अनुरोध है कि प्रश्नगत प्रकरण में अपने स्तर से अग्रेत्तर कार्यवाही करने का कष्ट करें।

संलग्न–यथोक्त

भवदीय,

(हेमन्त कुमार वर्मा)
अपर जिलाधिकारी, बागेश्वर।

प्रतिलिपि, उपनिदेशक/भूवैज्ञानिक, भूतत्व एवं खनिकर्म इकाई, जिला टास्क फोर्स, बागेश्वर को सूचनार्थ प्रेषित।

(हेमन्त कुमार वर्मा)
अपर जिलाधिकारी, बागेश्वर।

कार्यालय उपजिलाधिकारी, बागेश्वर।

संख्या– /रीडर–खनन जांच/2020–21 दिनांक – जनवरी, 2021

सेवा में,

जिलाधिकारी,
बागेश्वर।

विषय– जनपद व तहसील बागेश्वर के ग्राम खुल्दौड़ी–बल्दौड़ी में 18.207 है0 क्षेत्रफल पर खनिज सोपस्टोन का खनन पट्टा चाहने बावत् श्री पंकज भट्ट ग्राम आरतोला एवं साझेदार मै0 उत्तराखण्ड माइन मिनरल्स मार्फत श्री चन्दर सिंह ग्राम हरिपुर नायब गोरा पड़ाव, बरेली रोड़, हल्द्वानी के आवेदन पत्र दिनांक 18.09.2015 के कम में उत्तराखण्ड शासन औद्योगिक विकास अनुभाग–1 के कार्यालय ज्ञाप संख्या–823/VII-A-1/20/1(3)/2019 दिनांक 19 जुलाई, 2020 के द्वारा आशय पत्र पर स्वीकृत खनिज सोपस्टोन खनन पट्टा क्षेत्र के सीमाबन्धन के सम्बन्ध में।

महोदय,

कृपया उपर्युक्त विषयक अपने कार्यालय पत्र संख्या–379/तीस–खनन/2015–16 दिनांक 18.01.2021 का सन्दर्भ ग्रहण करने का कष्ट करें। जिसमें तहसील बागेश्वर के ग्राम खुल्दौड़ी–बल्दौड़ी में 18.207 है0 क्षेत्रफल पर खनिज सोपस्टोन का खनन पट्टा चाहने बावत् श्री पंकज भट्ट ग्राम आरतोला एवं साझेदार मै0 उत्तराखण्ड माइन मिनरल्स मार्फत श्री चन्दर सिंह ग्राम हरिपुर नायब गोरा पड़ाव, बरेली रोड़, हल्द्वानी के आवेदन पत्र दिनांक 18.09.2015 के कम में उत्तराखण्ड शासन औद्योगिक विकास अनुभाग–1 के कार्यालय ज्ञाप संख्या–823/VII-A-1/20/1(3)/2019 दिनांक 19 जुलाई, 2020 के द्वारा आशय पत्र पर स्वीकृत खनिज सोपस्टोन खनन पट्टा क्षेत्र के सीमाबन्धन उपरान्त निदेशालय भूतत्व एवं खनिकर्म इकाई, उद्योग निदेशालय, उत्तराखण्ड, भोपालपानी, देहरादून द्वारा उक्त सीमाबन्धन आख्या के साथ संलग्न मानचित्र एवं खसरा में इंगित कमियों का निराकरण कर आख्या उपलब्ध कराये जाने का उल्लेख किया गया है। ग्राम खुल्दौड़ी–बल्दौड़ी में 18.207 है0 क्षेत्रफल पर खनिज सोपस्टोन का खनन पट्टा चाहने बावत् श्री पंकज भट्ट ग्राम आरतोला एवं साझेदार मै0 उत्तराखण्ड माइन मिनरल्स मार्फत श्री चन्दर सिंह ग्राम हरिपुर नायब गोरा पड़ाव, बरेली रोड़, हल्द्वानी के आवेदन पत्र दिनांक 18.09.2015 पर उत्तराखण्ड शासन औद्योगिक विकास अनुभाग–1 के कार्यालय ज्ञाप संख्या–823/VII-A-1/20/1(3)/2019 दिनांक 19 जुलाई, 2020 के द्वारा आशय पत्र पर स्वीकृत खनिज सोपस्टोन खनन पट्टा क्षेत्र के सीमाबन्धन आंख्या में इंगित कमियों के सम्बन्ध में तहसीलदार, बागेश्वर से जांच आख्या प्राप्त की गयी। तहसीलदार, बागेश्वर द्वारा अपनी आख्या निम्नानुसार प्रस्तुत की गयी है–

01. आवेदक के उक्त सीमांकित क्षेत्रान्तर्गत आने वाले/मौजूद खसरा नम्बर–800, 982, 1067, 1287, 2383, 2384, 2443, 2455, 2772/10193 व 2774 जो दिनांक 06.10.2020 के खसरे में शामिल होने से छूट गये थे, को मूल खसरे में शामिल कर दिया गया है।

02. सीमांकन क्षेत्र से बाहर के खसरा संख्या–1235, 1236, 1237, 1238, 3541, 3542, 3545 व 3550 जो मूल खसरे में जुड़ गये थे को मूल खसरे से हटा दिया गया है। परिवर्तन उपरान्त सीमांकित क्षेत्रान्तर्गत आने वाली भूमि का विवरण निम्न प्रकार है।

जोतदार के नाम दर्ज श्रेणी 1(क) की भूमि	जोतदार के नाम दर्ज श्रेणी 7(क) की भूमि गै0ज0वि0	राज्य सरकार की भूमि		सार्वजनिक उपयोग की भूमि			सम्पूर्ण भूमि का कुल क्षेत्रफल है0 में।
		श्रेणी 9(3) ग चौचर गै0ज0वि0 की भूमि है0 में।	श्रेणी 9(3) ड़ बं0का0आ0 गै0ज0वि0 की भूमि है0 में।	श्रेणी 10(1) पैदी की भूमि है0 में।	श्रेणी 10(2) सड़क,भवन, रास्ता की भूमि है0 में।	श्रेणी 10(4) चट्टान की भूमि है0 में।	
8.998 है0	2.102 है0	0.031 है0	1.200 है0	0.003 है0	0.067 है0	0.178 है0	12.579 है0

03. निदेशालय के पत्र में अंकित बिन्दु संख्या–03 इस स्तर से सम्बन्धित नहीं है। इस प्रकार सीमांकित क्षेत्रान्तर्गत आवेदित क्षेत्र 18.207 है0 के सापेक्ष 12.579 है0 भूमि आती है।

अतः उक्तानुसार तहसीलदार, बागेश्वर से प्राप्त आख्या अग्रिम कार्यवाही हेतु सादर प्रेषित।

संलग्नकः यथोक्त।

भवदीय,

उपजिलाधिकारी,
बागेश्वर।

सेवा में,

तहसीलदार महोदय बागेश्वर।

विषय:- जनपद व तहसील बागेश्वर के ग्राम खुल्बीड़ी में आवेदित कुल 18.207 है० के सापेक्ष 17.025 है० भूमि में उपखनिज सोपस्टोन का खनन पट्टा चाहने हेतु श्री पंकज महर ग्राम आरतोला एवं साईहार में उत्तराखण्ड माईन मिनरल्स मार्फत श्री चन्दर सिंह ग्राम हरिपुरनायक पड़ाव बरेली रोड हल्द्वानी के आवेदन पत्र दिनांक 18.9.2015 के क्रम में उत्तराखण्ड शासन औद्योगिक विकास अनुभाग-1 के कार्यालय ज्ञाप संख्या 823/VII-A-1/2011(3)/2019 दिनांक 15 जुलाई 2020 के द्वारा आशय पत्र पर स्वीकृत खनिज सोपस्टोन खनन पट्टा क्षेत्र के सीमांकन के सम्बन्ध में।

महोदय,

आदेशानुसार संलग्न पत्रावली की पुन: जाँच की गयी जाँच आख्या बिन्दुवार निम्न प्रकार है।

(1) कि सीमांकित क्षेत्रान्तर्गत आने वाले मौजूदा खसरा नं० 800, 962, 1067, 1287, 2383, 2384, 2443, 2455, 2772, 10193 एवं 2774 खसरा नं० जो दि० 6.10.20 के खसरे में शामिल होने से छूट गये थे। मूल खसरे में शामिल कर दिया गया है।

(2) इसी प्रकार उक्त के अलावा खसरा नं० 1235, 1236, 1237, 1238, 3541, 3542, 3545 एवं 3550 जो सीमांकित क्षेत्र से बाहर थे। उक्त खसरा नं० मूल खसरे में जुड़ गये थे जो हटा दिये गये हैं।

सीमांकित क्षेत्रान्तर्गत आने वाली भूमि का विवरण निम्न प्रकार है।

क्र० सं०	जोतदार के नाम दर्ज श्रेणी 1(क) की भूमि	जोतदार के नाम दर्ज श्रेणी 1(ख) की भूमि N.A	श्रेणी 9(3) ग की भूमि (जंगल)	श्रेणी 9(3) ड० की भूमि न०का०भा०	श्रेणी 10(1) की भूमि (रौखड़)	श्रेणी 10(2) की भूमि (सड़क, रास्ता, भवन)	श्रेणी 10(4) की भूमि (नहर)	विवरण
1	8.998 है०	2.102 है०	0.031 है०	1.200 है०	0.003 है०	0.067 है०	0.178 है०	कुल योग 12.579 है०

(3) बिन्दु संख्या 3 वन विभाग से सम्बन्धित है।

इस प्रकार सीमांकित क्षेत्रान्तर्गत आवेदित क्षेत्र 18.207 है० के सापेक्ष 12.579 भूमि आती है। खसरा एवं मानचित्र संलग्न है।

अत: बाद जाँच आख्या सादर सेवा में प्रेषित।

(हस्ताक्षर)
राजस्व उपनिरीक्षक
क्षेत्र- [illegible]
तह०/जिला- बागेश्वर

(हाशिये पर हस्तलिखित टिप्पणी: [illegible])

[illegible]	[illegible]	[illegible]	[illegible]	[illegible]	[illegible]	[illegible]	[illegible]	[illegible]	[illegible]
01.	0.336	0.332	–	–	–	–	–	0.006	–
02.	0.334	0.334	–	–	–	–	–	–	–
03.	0.236	0.201	–	–	–	0.032	–	0.005	–
04.	0.351	0.306	–	0.001	–	0.044	–	–	–
05.	0.345	0.235	–	0.007	–	–	–	0.003	–
06.	0.281	0.233	–	–	–	0.048	–	–	–
07.	0.257	0.157	–	0.013	–	0.081	–	–	–
08.	0.224	0.009	–	0.137	–	0.059	–	0.019	–
09.	0.203	–	–	0.127	–	0.068	–	0.008	–
10.	0.342	–	–	0.223	–	0.019	–	–	–
11.	0.295	–	–	0.295	–	–	–	–	–
12.	0.279	0.096	–	0.141	–	0.042	–	–	–
13.	0.207	–	–	0.090	–	0.094	0.003	0.020	–
14.	0.206	–	–	0.161	–	0.045	–	–	–
15.	0.176	0.069	–	0.084	–	0.023	–	–	–
16.	0.241	0.025	–	0.123	–	0.087	–	0.006	–
17.	0.253	–	–	0.180	–	0.073	–	–	–
18.	0.196	–	–	0.137	0.031	0.028	–	–	–
19.	0.213	0.028	–	0.131	–	0.054	–	–	–
20.	0.308	0.239	–	0.019	–	0.050	–	–	–
21.	0.178	0.047	–	0.101	–	0.030	–	–	–
22.	0.360	0.286	–	–	–	0.074	–	–	–
23.	0.234	0.187	–	0.026	–	0.021	–	–	–
24.	0.209	0.195	–	–	–	0.014	–	–	–
25.	0.226	0.215	–	–	–	0.011	–	–	–
26.	0.249	0.223	–	–	–	0.026	–	–	–
27.	0.205	0.174	–	–	–	0.006	–	–	0.025
28.	0.399	0.379	–	–	–	–	–	–	0.020
29.	0.485	0.485	–	–	–	–	–	–	–
30.	0.381	0.380	–	–	–	–	–	–	0.001
31.	0.353	0.326	–	–	–	0.018	–	–	0.009
32.	0.368	0.363	–	–	–	0.005	–	–	–
योग –	8.728	5.524	–	1.996	0.031	1.052	0.003	0.067	0.055

[illegible]	[illegible]	[illegible]	[illegible]	[illegible]	[illegible]	[illegible]	[illegible]	[illegible]	[illegible]
33·	0.311	0.266	–	–	–	0.042	–	–	–
34·	0.336	0.297	–	–	–	0.039	–	–	–
35·	0.186	0.168	–	–	–	0.012	–	–	0.006
36·	0.436	0.395	–	–	–	0.019	–	–	0.022
37·	0.376	0.376	–	–	–	–	–	–	–
38·	0.313	0.313	–	–	–	–	–	–	–
39·	0.294	0.294	–	–	–	–	–	–	–
40·	0.268	0.268	–	–	–	–	–	–	–
41·	0.427	0.427	–	–	–	–	–	–	–
42·	0.317	0.298	–	–	–	–	–	–	0.019
43·	0.379	0.340	–	0.016	–	0.010	–	–	0.013
44·	0.183	0.064	–	0.067	–	–	–	–	0.052
45·	0.126	0.068	–	0.023	–	0.024	–	–	0.011
योग:-	3.851	3.474	–	0.106	–	0.148	–	–	0.123

सम्पूर्ण गोशवारा

पेज चाबर	सम्पूर्ण क्षेत्रफल	Z.A. श्रेणी-1 क	N.Z.A. श्रेणी-1	N.Z.A. श्रेणी-1 ख	श्रेणी 9(3) ग	श्रेणी 9(3) 3·	श्रेणी 10(1)	श्रेणी 10(2)	श्रेणी 10(4)
01:	8.728	5.524	—	1.996	0.031	1.052	0.003	0.067	0.055
02·	3.851	3.474	–	0.106	–	0.148	–	–	0.123
योग:-	12.579	8.998	–	2.102	0.031	1.200	0.003	0.067	0.178

राजस्व उपनिरीक्षक
क्षेत्र- लुधेड़
तह0/जिला-बारां

खनन पट्टा धारक का नाम व पता : श्री पंकज भट्ट, ग्राम आरतोला एवं साझेदार मै0 उत्तराखण्ड माईन मिनरल्स मार्फत श्री चन्दर सिंह ग्राम हरिपुरनायक, गोरापड़ाव बरेली रोड, हल्द्वानी,नैनीताल

ग्राम का नाम –खुल्दौड़ी, बल्दौड़ी **तहसील व जिला** – बागेश्वर, **क्षेत्रफल** – 12.613 है0, **खनिज का नाम** – सोपस्टोन

आवेदित क्षेत्र के ग्राम का नाम – खुल्दौड़ी, बल्दौड़ी, **तहसील व जिला** – बागेश्वर, **मानचित्र का प्रकार** :–खसरा मानचित्र,

सर्वेक्षण का दिनांक :– 05.08.2020 **संदर्भ बिन्दु का विवरण (चित्रण)** – खेत नं0 का कोना

स्टेशन से	स्टेशन तक	दिक्मान	दूरी	कार्नर पिलर	रिमार्क
स्टेशन 1 △	R.P. ⊔	126.45'	89.00 मी0		R.P ⊓ खेत नं0 2459 का कोना
	स्टेशन–2	230^0–30'	76.00 मी0	स्टेशन–2	
	स्टेशन–3	359^0–00'	107.00 मी0	स्टेशन–3	
	पिलर – 31	103^0–30'	140.50 मी0	पिलर – 31	
	पिलर –32	120^0–30'	114.00 मी0	पिलर –32	
	पिलर –33	121^0–15'	91.00 मी0	पिलर –33	
	पिलर –34	139^0–15'	94.00 मी0	पिलर –34	
	पिलर –35	228^0–30'	100.00 मी0	पिलर –35	
स्टेशन–4	स्टेशन–2	55^0–00'	95.00 मी0	स्टेशन–2	
	पिलर –1	133^0–00'	92.00 मी0	पिलर –1	
	पिलर –2	226^0–30'	34.00 मी0	पिलर –2	
	पिलर –11	35^0–00'	37.00 मी0	पिलर –11	
	स्टेशन–5	260^0–00'	70.00 मी0	स्टेशन–5	
स्टेशन–6	स्टेशन–5	45^0–05'	40.00 मी0	स्टेशन–5	
	पिलर –3	174^0–30'	80.00 मी0	पिलर –3	
	पिलर –4	203^0–00'	102.00 मी0	पिलर –4	
	पिलर –5	213^0–30'	78.50 मी0	पिलर –5	
	पिलर –6	200^0–30'	54.00 मी0	पिलर –6	
	पिलर –7	193^0–30'	68.00 मी0	पिलर –7	
	पिलर –8	172^0–30'	55.00 मी0	पिलर –8	
	पिलर –9	199^0–30'	32.00 मी0	पिलर –9	
	पिलर –10	330^0–00'	23.50 मी0	पिलर –10	
स्टेशन–7	स्टेशन–3	252^0–45'	75.00 मी0	स्टेशन–3	
	पिलर –24	23^0–00'	32.50 मी0	पिलर –24	
	पिलर –25	124^0–00'	37.00 मी0	पिलर –25	
	पिलर –26	148^0–30'	41.00 मी0	पिलर –26	
	पिलर –27	122^0–30'	96.00 मी0	पिलर –27	
	पिलर –28	126^0–00'	107.00 मी0	पिलर –28	

	पिलर –29	156°–15'	103.00 मी0	पिलर –29	
	पिलर –30	137°–30'	136.00 मी0	पिलर –30	
	स्टेशन–8	40°–15'	48.00 मी0	स्टेशन–8	
स्टेशन–9	स्टेशन–8	235°–30'	23.00 मी0	स्टेशन–8	
	पिलर 18	05° 30'	106.00 मी0	पिलर –18	
	पिलर –19	153° 30'	54.00 मी0	पिलर 19	
	पिलर 20	167°–30'	86.00 मी0	पिलर –20	
	पिलर –21	172°–30'	83.00 मी0	पिलर –21	
	पिलर –22	190°–30'	62.00 मी0	पिलर –22	
	पिलर –23	220°–00'	30.00 मी0	पिलर –23	
स्टेशन–10	R.P.X.	35°–30'	80.00 मी0	R.P.X.	खेत नं0 845 का कोना।
	पिलर –12	145°–00'	62.50 मी0	पिलर –12	
	पिलर –13	190°–00'	48.50 मी0	पिलर –13	
	पिलर –14	259°–00'	32.00 मी0	पिलर –14	
	पिलर –15	266°–00'	71.00 मी0	पिलर –15	
	पिलर –16	229°–00'	105.00 मी0	पिलर –16	
स्टेशन–11	R.P.Y.	231°–30'	40.00 मी0	R.P.Y.	खेत नं0 717 का कोना।
	पिलर –17	297°–30'	38.00 मी0	पिलर –17	

सर्वेक्षक

M/s- Uttarakhand Mines & Minerals

कार्यालय उपनिदेशक/भूवैज्ञानिक
भूतत्व एवं खनिकर्म इकाई, उद्योग निदेशालय उत्तराखण्ड,
जनपद बागेश्वर।

संख्या 430 /जि0टा0फो0/गौण खनिज-14/2020-21, दिनांक 12.11.2020

सेवा में,

निदेशक,
भूतत्व एवं खनिकर्म इकाई,
उद्योग निदेशालय, उत्तराखण्ड,
देहरादून।

विषयः **जनपद व तहसील बागेश्वर के ग्राम खुल्दौढ़ी बल्दौढ़ी में आवेदित कुल 18.207 है0 के सापेक्ष 17.075 है0 भूमि में उपखनिज सोपस्टोन का खनन पट्टा चाहने हेतु श्री पंकज भट्ट, ग्राम आरतोला एवं साझेदार मै0 उत्तराखण्ड माईन मिनरल्स मार्फत श्री चन्दर सिंह ग्राम हरिपुरनायक, गोरापड़ाव बरेली रोड, हल्द्वानी के आवेदन पत्र दिनांक 18.09.2015 के कम में उत्तराखण्ड शासन औद्योगिक विकास अनुभाग-1 के कार्यालय ज्ञाप संख्या 823/VII-A-I/2020/1(3)/19 दिनांक 15 जुलाई, 2020 के द्वारा आशय पत्र पर स्वीकृत खनिज सोपस्टोन खनन पट्टा क्षेत्र के सीमाबन्धन के सम्बन्ध में।**

महोदय,

कृपया उपरोक्त विषयक उत्तराखण्ड शासन औद्योगिक अनुभाग-1 के कार्यालय ज्ञाप संख्या 823/VII-A-I /2020/1(3)/19 दिनांक 15 जुलाई, 2020 के कम में संयुक्त निदेशक, भूतत्व एवं खनिकर्म इकाई, उद्योग निदेशालय, उत्तराखण्ड, देहरादून के पत्र संख्या 577 मु0ख0/खनन/147/भू0खनि0ई0/बागे0/2018-19 दिनांक 17 जुलाई, 2020 जो जिलाधिकारी महोदय बागेश्वर व खान अधिकारी, भूतत्व एवं खनिकर्म इकाई, बागेश्वर को सम्बोधित तथा आवेदक को पृष्ठांकित है, के द्वारा आवेदक श्री पंकज भट्ट ग्राम आरतोला एवं साझेदार मै0 उत्तराखण्ड माईन मिनरल्स मार्फत श्री चन्दर सिंह ग्राम हरिपुरनायक गोरापड़ाव, बरेली रोड, हल्द्वानी के पक्ष में ग्राम खुल्दौढी बल्दौढ़ी में आवेदित कुल 18.207 है0 के सापेक्ष 17.075 है0 भूमि में 50 (पचास) वर्ष की अवधि हेतु खनिज सोपस्टोन का खनन पट्टा हेतु निर्गत आशय पत्र के सम्बन्ध में आवेदित क्षेत्र का सीमाबन्धन किये जाने के आदेश दिये गये हैं।

उक्त के अनुपालन में आवेदित क्षेत्र का सीमाबन्धन आवेदक की उपस्थिति में विभागीय सर्वेक्षक द्वारा राजस्व उपनिरीक्षक व वन दरोगा की सहायता से दिनांक 05.08.2020 से 06.08.2020 के मध्य सम्पन्न किया गया। सीमाबन्धन के दौरान आवेदित क्षेत्र के कुछ भाग में भूस्वामियों द्वारा आपत्ति करने के उपरान्त उस भाग को पृथक कर दिया गया। पृथक किये भाग के सम्बन्ध में आवेदक श्री पंकज भट्ट द्वारा मौके पर सीमाबन्धन के दौरान अपने पत्र दिनांक 05.08.2020 के द्वारा सहमति दी गयी (छायाप्रति सलग्न)। पृथक करने के उपरान्त सीमाबन्धित क्षेत्र के अन्तर्गत पड़ने वाली भूमि का विवरण जिलाधिकारी बागेश्वर के पत्र सं 113/तीस -30/खनन/2020-21 दिनांक 26.10.2020 के द्वारा प्राप्त हो गया है, जिसके अनुसार सीमाबन्धित क्षेत्र के अन्तर्गत पड़ने वाली भूमि का विवरण निम्नवत है :-

खसरा विवरण

ग्राम का नाम	श्रेणी–1 (क) भूमि	गै0ज0वि0श्रेणी–7 (क) की भूमि	राज्य सरकार की भूमि गै0ज0वि0श्रेणी 9(3)ड.	सार्वजनिक उपयोग की भूमि श्रेणी 9 (3) ग, 10 (1),10(2) व 10(4)	सम्पूर्ण योग
खुल्दौढी, बल्दौढी	9.028 है0	2.121 है0	1.182 है0	0.282 है0	12.613 है0

सीमाबन्धन के दौरान आवेदक को सभी सीमास्तम्भों के स्थान दिखा/बता दिये गये थे। राजस्व उपनिरीक्षक की आख्या दिनांक दिनांक 05.08.2020 से 06.08.2020 (छायाप्रति सलग्न) में स्पष्ट किया गया है कि आवेदक द्वारा बताये गये सभी सीमास्तम्भों का निर्माण कर लिया गया है। सीमाबन्धित क्षेत्र को खसरा मानचित्र में लाल रंग से दर्शाया गया है।

आवेदक द्वारा निर्धारित सीमाबन्धन शुल्क रू0 18,000.00 (अठारह हजार मात्र) के ट्रेजरी चालान की प्रति इस कार्यालय में प्रस्तुत की गयी है (छायाप्रति संलग्न)। सीमाबन्धन प्रतिवेदन मय खसरा मानचित्र की सत्यापित प्रति, राजस्व उपनिरीक्षक की आख्या दिनांक दिनांक 05.08.2020 से 06.08.2020 एवं दिनांक 23.08.2020 की छायाप्रति, सीमाबंधित क्षेत्रान्तर्गत पडने वाली भूमि के सम्बन्ध में जिलाधिकारी महोदय बागेश्वर द्वारा उपलब्ध करायी गयी आख्या की प्रति मय संलग्नकों के इस पत्र के साथ संलग्न कर आपके आवश्यक कार्यवाही हेतु सादर प्रेषित है ।

संलग्नक उपरोक्तानुसार

भवदीय

(लेख राज)

उपनिदेशक/भूवैज्ञानिक

कार्यालय प्रभागीय वनाधिकारी, बागेश्वर वन प्रभाग बागेश्वर

332

Email- dfo_bageshwar@rediffmail.com/dfobageshwar03@gmail.com
दूरभाष नं0:- 05963-220249 फैक्स नं0:- 05963-220209

पत्रांक 1230 / 9-2 बागेश्वर दिनांक : 7 / 10 /2015।

सेवा में,

जिलाधिकारी,
बागेश्वर ।

विषय :- तहसील व जनपद बागेश्वर के ग्राम खलधौड़ी बलदौड़ी में 18.207 है0 क्षेत्रफल पर खनिज सोपस्टोन खनन पट्टा चाहने बावत श्री पंकज भट्ट ग्राम अ.रतोला एवं साझेदार में मै0 उत्तराखण्ड माईन एण्ड मिनरल्स मार्फत श्री चन्दर सिंह ग्राम हरिपुर नायक गौरापड़ाव बरेली रोड हल्द्वानी के आवेदन पत्र दिनांक 10.09.2015 के संबंध में।

संदर्भ :- आपका पत्रांक – 7798/तीस –57/खनन/2014–15 दिनांक 22.09.2015।

महोदय,

उपरोक्त विषयक संदर्भित पत्र के कम में खनन क्षेत्र का स्थलीय निरिक्षण वन क्षेत्राधिकारी धरमघर के द्वारा किया गया। वन क्षेत्राधिकारी धरमघर एवं उप प्रभागीय वनाधिकारी बागेश्वर की जांच आख्या निम्न प्रकार है।

1. आरक्षित वन क्षेत्र से दूरी – 1 किमी0
2. खनन क्षेत्र में उपलब्ध वृक्षो का विवरण–

क0 सं0	वृक्ष प्रजाति	वृक्षों की व्यासवार गोलाई (से0मी0 में)									योग
		0–10	10–20	20–30	30–40	40–50	50–60	60–70	70–80	80 से ऊपर	
1	चीड़		1	2							3
2	आम		2	3	1						6
3	तुन सीमा पर स्थित है)					1					1
4	कैराल		5								5
योग			8	5	1	1					15

3. क्षेत्र की जी0पी0एस0 रीडिंग – ऊँचाई – 1268 मी0
N– 29° 52' 429"
E– 79° 48' 014"

4. बेनाप/सिविल/पंचायती/आरक्षित वन क्षेत्र से कितनी दूरी पर है– आरक्षित वन क्षेत्र से 1.00 किमी. की दूरी पर है।

अतः खड़िया खनन से पर्यावरण में पड़ने वाले दुष्प्रभावों की जॉच पर्यावरण तकनीकी समिति से करवाया जाना उचित होगा।

भवदीय,

प्रभागीय वनाधिकारी,
बागेश्वर वन प्रभाग बागेश्वर

पत्रांक / दिनांकित ।
प्रतिलिपि – वन क्षेत्राधिकारी धरमघर को आपकी संस्तुति के आधार पर सूचनार्थ एवं आवश्यक कार्यवाही हेतु प्रेषित
प्रतिलिपि – उप प्रभागीय वनाधिकारी बागेश्वर को सूचनार्थ एवं आवश्यक कार्यवाही हेतु प्रेषित ।

प्रभागीय वनाधिकारी,
बागेश्वर वन प्रभाग बागेश्वर

24-11-2020

Scanned with CamScanner

भूतत्व एवं खनिकर्म इकाई, उद्योग निदेशालय उत्तराखण्ड, बागेश्वर
सीमाबन्धित क्षेत्र की चौहद्दी निम्नानुसार है :

श्री पकज भट्ट, ग्राम आरतोला एवं साडेदार मै0 उत्तराखण्ड माईन मिनरल्स
मार्फत श्री चन्दर सिंह ग्राम हरिपुरनायक, गोरापड़ाव बरेली रोड, हल्द्वानी
जिला नैनीताल।
ग्राम का नाम –खुल्दौड़ी, बल्दौड़ी, **तहसील व जिला** – बागेश्वर, **क्षेत्रफल** – 12.613 है0

क्षेत्र के उत्तर में :

पिलर – 17 खेत नं0 3543, पिलर – 18 खेत नं0 3620,

क्षेत्र के पूरब में :

पिलर – 19 खेत नं03410, पिलर – 20 खेत न0 3420, पिलर – 21 खेत नं0 2663, पिलर – 22 खेत न0 3407, पिलर – 23 खेत नं0 3423, पिलर – 24 खेत न0 3438, पिलर – 25 खेत नं0 2662, पिलर – 26 खेत न0 2668, पिलर – 27 खेत नं0 2739, पिलर – 28 खेत न0 2742, पिलर – 29 खेत नं0 2745, पिलर – 30 खेत न0 3309, पिलर – 31 खेत नं0 2794, पिलर – 32 खेत न0 2802, पिलर – 33 खेत नं0 2705, पिलर –34 खेत न0 2468, पिलर –35 खेत न0 2414,

क्षेत्र के दक्षिण में :

पिलर – 1 खेत नं0 2343, पिलर –2 खेत न0 1223, पिलर – 3 खेत नं0 1309, पिलर – 4 खेत न0 1301,

क्षेत्र के पश्चिम में

पिलर –5 खेत नं0 1291, पिलर – 6 खेत न0 11289, पिलर – 7 खेत नं0 1282, पिलर – 8 खेत न0 1282,पिलर–9 खेत न0 1276 ,पिलर –10 खेत न0 1249, पिलर –11 खेत न0 1157, पिलर –12 खेत न0 1061, पिलर –13 खेत न0 1064, पिलर –14 खेत न0 1069, पिलर –15 खेत न0 1001, पिलर –16 खेत न0 986,

सर्वेक्षक **उपनिदेशक/भूवैज्ञानिक**

उपरोक्त सीमाबन्धन से मैं पूर्ण रूप से सहमत हूँ।

पट्टाधारक/प्रतिनिधि

पंजीकृत।

संलग्नक – 10
अनुरोधकर्ता को सूचना देने सम्बन्धी प्रपत्र।
कार्यालय जिलाधिकारी,बागेश्वर।
संख्याः 1341/43–03/सू0अ0अ0/2020–21 दिनांक 01/01/2021

श्री पंकज भट्ट
पुत्र स्व0 श्री नारायण दत्त भट्ट,
ग्राम आरतोला, पो0ओ0 मिरतोला,
तहसील भनोली, जनपद अल्मोड़ा।

विषयः **सूचना अधिकार अधिनियम अन्तर्गत सूचना चाहने के संबंध में।**

कृपया अपने सूचना अधिकार अनुरोध पत्र दिनांक 22.12.2020 जो इस कार्यालय में तद्दिनांक को ही प्राप्त है, का संदर्भ ग्रहण करने का कष्ट करें।

अनुरोध पत्र के कम में खनन सहायक, जिला कार्यालय बागेश्वर द्वारा कार्यालय पत्रांकः 313/तीस–खनन–सू0अ0अ0/2020–21 दिनांक 31.12.2020 से उपलब्ध करायी गयी सूचना संलग्न कर प्रेषित की जा रही है।

उक्त सूचना कार्यालय अभिलेखों के अनुसार ही दी जा रही है। यदि आप वांछित सूचना से असन्तुष्ट हो या आपको किसी भी प्रकार की शंका हो तो आप किसी भी कार्य दिवस में कार्यालय में उपस्थित होकर अभिलेखों का निरीक्षण कर नियमानुसार सूचना प्राप्त कर सकते हैं। अन्यथा की स्थिति में पत्र प्राप्ति के 30 दिनों के भीतर विभाग के अपीलीय अधिकारी जिनका पता निम्नवत है, पर अपील दायर कर सकते हैं।

संलग्नक – 133 पृष्ठ।

अपीलीय अधिकारी का नाम व पता।
(विनीत कुमार)
जिलाधिकारी, बागेश्वर।
ई मेल आई0डी0– dm-bag-ua@nic.in
दूरभाष नं0–05963–220763, फै0नं0–05963–220328।

(रमेश कुमार आर्य)
लोक सूचना अधिकारी/
मुख्य प्रशासनिक अधिकारी
जिला कार्यालय,बागेश्वर।

कार्यालय जिलाधिकारी बागेश्वर

संख्या 313 / तीस–खनन–सू0अ0अ0 / 2020–21 दिनांक 31 / 12 / 2020

सेवा में,

लोक सूचना अधिकारी,
जिला कार्यालय बागेश्वर।

विषय– सूचना अधिकार अधिनियम–2005 के तहत सूचना चाहने के संबंध में।

महोदय,

कृपया उपर्युक्त विषयक अपने पत्र संख्या–134 / 43–03 / सू0अ0अ0 / 2020–21 दिनांक 22.12.2020 का अवलोकन करने का कष्ट करें। संदर्भित पत्र के कम में अवगत कराना है कि श्री पंकज भट्ट पुत्र स्व0 नारायण दत्त भट्ट, ग्राम आरतोला, पोस्ट गिरतोला, तहसील भनोली जनपद अल्मोड़ा का सूचना अधिकार अनुरोध पत्र दिनांक 22.12.2020 जो इस कार्यालय में तद्दिनांक को ही प्राप्त है, की वांछित सूचना कार्यालय में उपलब्ध अभिलेखों के अनुसार निम्नवत है:–

बिन्दु संख्या–5–1–इस बिन्दु से संबन्धित सूचना कार्यालय में उपलब्ध अभिलेखों के अनुसार ग्राम खुल्दौड़ी बल्दौड़ी में श्री पंकज भट्ट, के पक्ष में कुल 66 अनापत्तियों की छायाप्रति (132 पृष्ठ) संनलग्न कर प्रेषित की जा रही है।

2. इस बिन्दु से संबन्धित सूचना कार्यालय में उपलब्ध अभिलेखों के अनुसार प्रभागीय वनाधिकारी बागेश्वर के पत्र संख्या–1230 / 9–2 बागेश्वर दिनांक 07.10.2015 की छायाप्रति (01 पृष्ठ) संलग्न कर प्रेषित की जा रही है।

संलग्न–यथोक्त

खनन सहायक
जिला कार्यालय बागेश्वर।

662

4. कि मैंने इससे पूर्व आपके अतिरिक्त अन्य किसी व्यक्ति या संस्था के पक्ष में अपनी सहमति खड़िया खनन हेतु दी है और न ही मैं आपके प्रार्थना पत्र के अन्तिम निस्तारण होने से पूर्व किसी अन्य को सहमति पत्र जारी करूंगा/करूंगी।
5. कि मेरे खेतों में खनन कार्य बन्द होने के बाद आप मेरे खेतो को सममतल करके देगें। खनन कार्य पूर्ण होने के बाद हमारा इन खेतों पर मौलिक अधिकार पूर्ववत बना रहेगा।
6. कि मैं बिना किसी जोर जबरदस्ती एवं दबाव के अपनी स्वेच्छा से यह अनापत्ति आपको दे रहा हूँ/रही हूँ।

हस्ताक्षर शपथी

कि मैं शपथी उपरोक्त, उपरोक्त शपथ पत्र के पैरा 1 से 6 तक के सभी तथ्यों को अपने ज्ञान व विश्वास से आज दिनांक को सत्य होना घोषित करता हूँ।

हस्ताक्षर शपथी

NOTARY
S.S. TANGNIYA
Distt. Bageshwer
Reg. No. 9(12)
2003
GOVT. OF U.K. (INDIA)

and Signed before me

SHIV SINGH TANGNIYA
NOTARY
BAGESHWAR (U.K.) INDIA

सूचना अधिकार अधिनियम 2005 के अन्तर्गत प्रमाणित

(66)

INDIA NON JUDICIAL

Government of Uttarakhand

e-Stamp

e-Stamp
REVADHAR KANSERI
ID No UK-126780
Stamp Vander Bageshwar

सत्यमेव जयते

Certificate No.	:	IN-UK79572817528196Q
Certificate Issued Date	:	19-Aug-2018 03:17 PM
Account Reference	:	NONACC (SV)/ uk1267804/ BAGESHWAR/ UK-BG
Unique Doc. Reference	:	SUBIN-UKUK126780460480414367426Q
Purchased by	:	RAMESH SINGH SO BHAGOAT SINGH KAKARIGAR
Description of Document	:	Article 4 Affidavit
Property Description	:	NA
Consideration Price (Rs.)	:	0 (Zero)
First Party	:	RAMESH SINGH SO BHAGOAT SINGH KAKARIGAR
Second Party	:	NA
Stamp Duty Paid By	:	RAMESH SINGH SO BHAGOAT SINGH KAKARIGAR
Stamp Duty Amount(Rs.)	:	10 (Ten only)

NOTARIAL NOTARIAL

NOTARY S.S. TANGNIK Distt Bageshwar 2003 OF U.K. (INDIA)

Please write or type below this line

अनापत्ति प्रमाण–पत्र

मैं रमेश सिंह पुत्र भगवत सिंह उम्र ..... निवासी ग्राम खुल्दौड़ी पटवारी क्षेत्र– तुपेड़, तहसील एवं जनपद बागेश्वर शपथपूर्वक निम्न कथन करता हूँ कि

1. मैं जनपद बागेश्वर के ग्राम खुल्दौड़ी ..... का स्थायी निवासी हूँ ।
2. कि मैं ग्राम खुल्दौड़ी का काश्तकार हूँ व भूमिधर हूँ ।
3. कि मैं ग्राम खुल्दौड़ी की अपने हक व कब्जे की भूमि में आप श्री पंकज भट्ट ग्राम– आरतोला, जनपद– अल्मोड़ा एवं अन्य साझेदार मै0 उत्तराखण्ड माईन एण्ड मिनरल्स, मार्फत श्री चन्दर सिंह ग्राम– हरिपुरनायक, गोरापड़ाव, बरेली रोड, हल्द्वानी के पक्ष में खड़िया खनन हेतु अपनी पूर्ण सहमति प्रदान करता / करती हूँ ।

रमेश सिंह

Statutory Alert:
1. The authenticity of this Stamp Certificate should be verified at ... Any discrepancy in the details on this Certificate and as available on the website renders it invalid.
2. The onus of checking the legitimacy is on the users of the certificate.
3. In case of any discrepancy please inform the Competent Authority.

660

4. कि मैंने इससे पूर्व आपके अतिरिक्त अन्य किसी व्यक्ति या संस्था के पक्ष में अपनी सहमति खड़िया खनन हेतु दी है और न ही मैं आपके प्रार्थना पत्र के अन्तिम निस्तारण होने से पूर्व किसी अन्य को सहमति पत्र जारी करूँगा/करूँगी।
5. कि मेरे खेतों में खनन कार्य बन्द होने के बाद आप मेरे खेतो को सममतल करके देगें। खनन कार्य पूर्ण होने के बाद हमारा इन खेतों पर मौलिक अधिकार पूर्ववत बना रहेगा।
6. कि मैं बिना किसी जोर जबरदस्ती एवं दबाव के अपनी स्वेच्छा से यह अनापत्ति आपको दे रहा हूँ/रही हूँ।

हस्ताक्षर शपथी

रमेश सिंह

कि मैं शपथी उपरोक्त, उपरोक्त शपथ पत्र के पैरा 1 से 6 तक के सभी तथ्यों को अपने ज्ञान व विश्वास से आज दिनांक को सत्य होना घोषित करता हूँ।

हस्ताक्षर शपथी

रमेश सिंह

NOTARY
S.S. TANGRIYA
Distt.-Bageshwar
Reg No. 6(12)
2003
GOVT. OF U.K. (INDIA)

and Signed
Before me
SHIV SINGH TANGRIYA
NOTARY
BAGESHWAR U.K. INDIA

659

INDIA NON JUDICIAL

Government of Uttarakhand

e-Stamp

e-Stamp
DEVADHAR KANSERI
ID No. UK 126780
Stamp Vendor Bageshwar

सत्यमेव जयते

Certificate No.	: IN-UK79564745478114Q
Certificate Issued Date	: 19-Aug-2018 06:40 AM
Account Reference	: NONACC (SV)/ uk1267804/ BAGESHWAR/ UK-BG
Unique Doc. Reference	: SUBIN-UKUK126780460463900239687Q
Purchased by	: MAHESH SINGH SO CHATUR SINGH BHATANIKOTE
Description of Document	: Article 4 Affidavit
Property Description	: NA
Consideration Price (Rs.)	: 0 (Zero)
First Party	: MAHESH SINGH SO CHATUR SINGH BHATANIKOTE
Second Party	: NA
Stamp Duty Paid By	: MAHESH SINGH SO CHATUR SINGH BHATANIKOTE
Stamp Duty Amount(Rs.)	: 10 (Ten only)

NOTARIAL NOTARIAL

NOTARY
S.S. TANGNIYA
Distt. Bageshwar
Reg. No. 8(12) 2003
GOVT. OF U.K. (INDIA)

Please write or type below this line

अनापत्ति प्रमाण–पत्र

मैं महेश सिंह पुत्र चतुर सिंह उम्र [illegible] निवासी ग्राम– खुल्दौड़ी, पटवारी क्षेत्र– तुपेड़, तहसील एवं जनपद बागेश्वर शपथपूर्वक निम्न कथन करता हूँ कि,

1. मैं जनपद बागेश्वर के ग्राम भटनीकोट का स्थायी निवासी हूँ ।
2. कि मैं ग्राम खुल्दौड़ी का काश्तकार हूँ व भूमिधर हूँ ।
3. कि मैं ग्राम खुल्दौड़ी की अपने हक व कब्जे की भूमि में आप श्री पंकज भट्ट ग्राम– आरतोला, जनपद– अल्मोड़ा एवं अन्य साझेदार मै0 उत्तराखण्ड माईन एण्ड मिनरल्स, मार्फत श्री चन्दर सिंह ग्राम– हरिपुरनायक, गोरापड़ाव, बरेली रोड, हल्द्वानी के पक्ष में खड़िया खनन हेतु अपनी पूर्ण सहमति प्रदान करता / करती हूँ ।

महेश सिंह

2005

21-08-2020

Statutory Alert:
1. The authenticity of this Stamp Certificate ... Any discrepancy in the details on this Certificate and as available on the website ...
2. The onus of checking the legitimacy is on the users of the certificate.
3. In case of any discrepancy please inform the Competent Authority.

1

4. कि मैंने इससे पूर्व आपके अतिरिक्त अन्य किसी व्यक्ति या संस्था के पक्ष में अपनी सहमति खड़िया खनन हेतु दी है और न ही मैं आपके प्रार्थना पत्र के अन्तिम निस्तारण होने से पूर्व किसी अन्य को सहमति पत्र जारी करूँगा/करूँगी।
5. कि मेरे खेतों में खनन कार्य बन्द होने के बाद आप मेरे खेतो को सममतल करके देगें। खनन कार्य पूर्ण होने के बाद हमारा इन खेतों पर मौलिक अधिकार पूर्ववत बना रहेगा।
6. कि मैं बिना किसी जोर जबरदस्ती एवं दबाव के अपनी स्वेच्छा से यह अनापत्ति आपको दे रहा हूँ/रही हूँ।

हस्ताक्षर शपथी

कि मैं शपथी उपरोक्त, उपरोक्त शपथ पत्र के पैरा 1 से 6 तक के सभी तथ्यों को अपने ज्ञान व विश्वास से आज दिनांक को सत्य होना घोषित करता हूँ।

हस्ताक्षर शपथी

NOTARY
S.S. TANGNIYA
Distt.-Bageshwar
Reg. No. 8(12)
2003
GOVT. OF U.K. (INDIA)

SHIV SINGH TANGNIYA
NOTARY
BAGESHWAR (U.K.) INDIA

सूचना अधिकार अधिनियम 2005
के अन्तर्गत प्रमाणित प्रतिलिपि
जिला खान अधिकारी बागेश्वर

65

INDIA NON JUDICIAL

Government of Uttarakhand

e-Stamp

e-Stamp
REVADHAR Y INSERI
I D No UK- 26780
Stamp Vendor Bageshwar

सत्यमेव जयते

Certificate No.	:	IN-UK79573558070755Q
Certificate Issued Date	:	19-Aug-2018 03:44 PM
Account Reference	:	NONACC (SV)/ uk1267804/ BAGESHWAR/ UK-BG
Unique Doc. Reference	:	SUBIN-UKUK126780460481835563719Q
Purchased by	:	SHER SINGH SO HAYAT SINGH KAKARIGAIR
Description of Document	:	Article 4 Affidavit
Property Description	:	NA
Consideration Price (Rs.)	:	0 (Zero)
First Party	:	SHER SINGH SO HAYAT SINGH KAKARIGAIR
Second Party	:	NA
Stamp Duty Paid By	:	SHER SINGH SO HAYAT SINGH KAKARIGAIR
Stamp Duty Amount(Rs.)	:	10 (Ten only)

NOTARIAL NOTARIAL

NOTARY GOVT. OF U.K. (INDIA)

Please write or type below this line

अनापत्ति प्रमाण–पत्र

मैं .... पुत्र .... उम्र .... निवासी ग्राम– खुल्दौड़ी, पटवारी क्षेत्र– तुपेड़, तहसील एवं जनपद बागेश्वर शपथपूर्वक निम्न कथन करता हूँ कि,

1. मैं जनपद बागेश्वर के ग्राम .... का स्थायी निवासी हूँ ।
2. कि मैं ग्राम खुल्दौड़ी का काश्तकार हूँ व भूमिधर हूँ ।
3. कि मैं ग्राम खुल्दौड़ी की अपने हक व कब्जे की भूमि में आप श्री पंकज भट्ट ग्राम– आरतोला, जनपद– अल्मोड़ा एवं अन्य साझेदार मै0 उत्तराखण्ड माईन एण्ड मिनरल्स, मार्फत श्री चन्दर सिंह ग्राम– हरिपुरनायक, गोरापडाव, बरेली रोड, हल्द्वानी के पक्ष में खड़िया खनन हेतु अपनी पूर्ण सहमति प्रदान करता / करती हूँ ।

शेर सिंह

Statutory Alert:
1. The authenticity of this Stamp Certificate should be verified at 'www.shcilestamp.com'. Any discrepancy in the details on this Certificate and as available on the website renders it invalid.
2. The onus of checking the legitimacy is on the users of the certificate.
3. In case of any discrepancy please inform the Competent Authority.

655

4. कि मैंने इससे पूर्व आपके अतिरिक्त अन्य किसी व्यक्ति या संस्था के पक्ष में अपनी सहमति खड़िया खनन हेतु दी है और न ही मैं आपके प्रार्थना पत्र के अन्तिम निस्तारण होने से पूर्व किसी अन्य को सहमति पत्र जारी करूँगा/करूँगी।
5. कि मेरे खेतों में खनन कार्य बन्द होने के बाद आप मेरे खेतो को सममतल करके देगें। खनन कार्य पूर्ण होने के बाद हमारा इन खेतों पर मौलिक अधिकार पूर्ववत बना रहेगा।
6. कि मैं बिना किसी जोर जबरदस्ती एवं दबाव के अपनी स्वेच्छा से यह अनापत्ति आपको दे रहा हूँ/रही हूँ।

हस्ताक्षर शपथी

कि मैं शपथी उपरोक्त, उपरोक्त शपथ पत्र के पैरा 1 से 6 तक के सभी तथ्यों को अपने ज्ञान व विश्वास से आज दिनांक को सत्य होना घोषित करता हूँ।

हस्ताक्षर शपथी

NOTARY OF U.K. (INDIA)

Signed Before me

SHIV SINGH TANGNIYA
NOTARY
BAGESHWAR U.K. INDIA

सूचना अधिकार अधिनियम 2005

654

सत्यमेव जयते

INDIA NON JUDICIAL

Government of Uttarakhand

e-Stamp

e-Stamp
REVADHAR KANSERI
I D No UK-12678
Stamp Vendor Bageshwar

Certificate No.	:	IN-UK79565214283231Q
Certificate Issued Date	:	19-Aug-2018 07:31 AM
Account Reference	:	NONACC (SV)/ uk1267804/ BAGESHWAR/ UK-BG
Unique Doc. Reference	:	SUBIN-UKUK126780460464975047626O
Purchased by	:	GOVIND SINGH SO NAR SINGH TUPER
Description of Document	:	Article 4 Affidavit
Property Description	:	NA
Consideration Price (Rs.)	:	0 (Zero)
First Party	:	GOVIND SINGH SO NAR SINGH TUPER
Second Party	:	NA
Stamp Duty Paid By	:	GOVIND SINGH SO NAR SINGH TUPER
Stamp Duty Amount(Rs.)	:	10 (Ten only)

NOTARIAL NOTARIAL

NOTARY ★ G. S. ...ILA Distt.-Bageshwar Reg. No. 2(12) 2003 ★ GOVT. OF U.K. (INDIA)

Please write or type below this line

अनापत्ति प्रमाण–पत्र

मैं गोविन्द सिंह पुत्र श्री नर सिंह उम्र ..... निवासी ग्राम– खुल्दौड़ी, पटवारी क्षेत्र– तुपेड़, तहसील एवं जनपद बागेश्वर शपथपूर्वक निम्न कथन करता हूँ कि.

1. मैं जनपद बागेश्वर के ग्राम तुपेड़ का स्थायी निवासी हूँ ।
2. कि मैं ग्राम खुल्दौड़ी का काश्तकार हूँ व भूमिधर हूँ ।
3. कि मैं ग्राम खुल्दौड़ी की अपने हक व कब्जे की भूमि में आप श्री पंकज भट्ट ग्राम– आरतोला, जनपद– अल्मोड़ा एवं अन्य साझेदार मै0 उत्तराखण्ड माईन एण्ड मिनरल्स, मार्फत श्री चन्दर सिंह ग्राम– हरिपुरनायक, गोरापड़ाव, बरेली रोड, हल्द्वानी के पक्ष में खड़िया खनन हेतु अपनी पूर्ण सहमति प्रदान करता/करती हूँ

गोविन्द

सूचना अधिकार अधिनियम 2005 के अन्तर्गत अभिप्रमाणित प्रति
लोक सूचना अधिकारी
जिला कार्यालय ...
...2020

Statutory Alert:
1. The authenticity of this Stamp Certificate should be verified at "www.shcilestamp.com". Any discrepancy in the details on this Certificate and as available on the website renders it invalid.
2. The onus of checking the legitimacy is on the users of the certificate.
3. In case of any discrepancy please inform the Competent Authority.

653

4. कि मैंने इससे पूर्व आपके अतिरिक्त अन्य किसी व्यक्ति या संस्था के पक्ष में अपनी सहमति खड़िया खनन हेतु दी है और न ही मैं आपके प्रार्थना पत्र के अन्तिम निस्तारण होने से पूर्व किसी अन्य को सहमति पत्र जारी करूँगा/करूँगी।
5. कि मेरे खेतों में खनन कार्य बन्द होने के बाद आप मेरे खेतो को सममतल करके देगें। खनन कार्य पूर्ण होने के बाद हमारा इन खेतों पर मौलिक अधिकार पूर्ववत बना रहेगा।
6. कि मैं बिना किसी जोर जबरदस्ती एवं दबाव के अपनी स्वेच्छा से यह अनापत्ति आपको दे रहा हूँ/रही हूँ।

हस्ताक्षर शपथी

कि मैं शपथी उपरोक्त, उपरोक्त शपथ पत्र के पैरा 1 से 6 तक के सभी तथ्यों को अपने ज्ञान व विश्वास से आज दिनांक को सत्य होना घोषित करता हूँ।

हस्ताक्षर शपथी

NOTARY GOVT. OF U.K. (INDIA)

Sworn and Signed
Before me
GANESH SINGH MAJILA
NOTARY
Distt.- Bageshwar (U.K.)

सूचना अधिकार अधिनियम 2005 के अन्तर्गत प्रति सत्यापित
लोक सूचना अधिकारी
जिला कार्यालय बागेश्वर

652

INDIA NON JUDICIAL

Government of Uttarakhand

e-Stamp

e-Stamp
REVADHAR KANSERI
I D No. UK-126780
Stamp Vendor Bageshwar

सत्यमेव जयते

Certificate No.	: IN-UK79565405481919Q
Certificate Issued Date	: 19-Aug-2018 07:33 AM
Account Reference	: NONACC (SV)/ uk1267804/ BAGESHWAR/ UK-BG
Unique Doc. Reference	: SUBIN-UKUK126780460465088261269Q
Purchased by	: BAHADUR SINGH SO NAR SINGH TUPER
Description of Document	: Article 4 Affidavit
Property Description	: NA
Consideration Price (Rs.)	: 0 (Zero)
First Party	: BAHADUR SINGH SO NAR SINGH TUPER
Second Party	: NA
Stamp Duty Paid By	: BAHADUR SINGH SO NAR SINGH TUPER
Stamp Duty Amount(Rs.)	: 10 (Ten only)

NOTARIAL NOTARIAL

NOTARY
G.S. MAJILA
Distt-Bageshwar
Reg. No. 2(12)
2003
GOVT. OF U.K. (INDIA)

Please write or type below this line

अनापत्ति प्रमाण–पत्र

मैं ......बहादुर सिंह...... पुत्र श्री नर सिंह...... उम्र [illegible] निवासी ग्राम– खुल्दौड़ी, पटवारी क्षेत्र– तुपेड़, तहसील एवं जनपद बागेश्वर शपथपूर्वक निम्न कथन करता हूँ कि,

1. मैं जनपद बागेश्वर के ग्राम ......तुपेड़...... का स्थायी निवासी हूँ ।
2. कि मैं ग्राम खुल्दौड़ी का काश्तकार हूँ व भूमिधर हूँ ।
3. कि मैं ग्राम खुल्दौड़ी की अपने हक व कब्जे की भूमि में आप श्री पंकज भट्ट ग्राम– आरतोला, जनपद– अल्मोड़ा एवं अन्य साझेदार मै0 उत्तराखण्ड माईन एण्ड मिनरल्स, मार्फत श्री बन्दर सिंह ग्राम– हरिपुरनायक, गोरापड़ाव, बरेली रोड, हल्द्वानी के पक्ष में खड़िया खनन हेतु अपनी पूर्ण सहमति प्रदान करता / करती हूँ ।

बहादुर सिंह

Statutory Alert:
1. The authenticity of this Stamp Certificate should be verified at 'www.shcilestamp.com'. Any discrepancy in the details on this Certificate and as available on the website renders it invalid.
2. The onus of checking the legitimacy is on the users of the certificate.
3. In case of any discrepancy please inform the Competent Authority.

651

4. कि मैंने इससे पूर्व आपके अतिरिक्त अन्य किसी व्यक्ति या संस्था के पक्ष में अपनी सहमति खड़िया खनन हेतु दी है और न ही मैं आपके प्रार्थना पत्र के अन्तिम निस्तारण होने से पूर्व किसी अन्य को सहमति पत्र जारी करूंगा/करूंगी।
5. कि मेरे खेतों में खनन कार्य बन्द होने के बाद आप मेरे खेतो को सममतल करके देंगें। खनन कार्य पूर्ण होने के बाद हमारा इन खेतों पर मौलिक अधिकार पूर्ववत बना रहेगा।
6. कि मैं बिना किसी जोर जबरदस्ती एवं दबाव के अपनी स्वेच्छा से यह अनापत्ति आपको दे रहा हूँ/रही हूँ।

हस्ताक्षर शपथी
बहादुर सिंह

कि मैं शपथी उपरोक्त, उपरोक्त शपथ पत्र के पैरा 1 से 6 तक के सभी तथ्यों को अपने ज्ञान व विश्वास से आज दिनांक को सत्य होना घोषित करता हूँ।

हस्ताक्षर शपथी
बहादुर सिंह

NOTARY
GOVT. OF INDIA

5/9/18

सूचना अधिकार अधिनियम 2005
के अन्तर्गत ...
जिला ...

650

INDIA NON JUDICIAL

Government of Uttarakhand

e-Stamp

e-Stamp
REVADHAR KANSERI
I.D No. UK 1267804
Stamp vendor Bageshwar

सत्यमेव जयते

Certificate No.	:	IN-UK80059695171391Q
Certificate Issued Date	:	22-Aug-2016 09:39 PM
Account Reference	:	NONACC (SV)/ uk1267804/ BAGESHWAR/ UK-BG
Unique Doc. Reference	:	SUBIN-UKUK126780461455330928785Q
Purchased by	:	KESHARSINGH SO LACHHAM SINGH KHULDYORI
Description of Document	:	Article 4 Affidavit
Property Description	:	NA
Consideration Price (Rs.)	:	0 (Zero)
First Party	:	KESHARSINGH SO LACHHAM SINGH KHULDYORI
Second Party	:	NA
Stamp Duty Paid By	:	KESHARSINGH SO LACHHAM SINGH KHULDYORI
Stamp Duty Amount(Rs.)	:	10 (Ten only)

NOTARIAL NOTARIAL

NOTARY GOVT. OF INDIA

Please write or type below this line

अनापत्ति प्रमाण–पत्र

मैं केशर सिंह पुत्र श्री लछम सिंह उम्र 74 वर्ष निवासी ग्राम खुल्दयौड़ी पटवारी क्षेत्र सुपेड़, तहसील एवं जनपद बागेश्वर शपथपूर्वक निम्न कथन करता हूँ कि,

1. मैं जनपद बागेश्वर के ग्राम खुल्दयौड़ी का स्थायी निवासी हूँ।
2. कि मैं ग्राम खुल्दौड़ी का काश्तकार हूँ व भूमिधर हूँ।
3. कि मैं ग्राम खुल्दौड़ी की अपने हक व कब्जे की भूमि में आप श्री पंकज भट्ट ग्राम आरतोला एवं साझेदार मै0 उत्तराखण्ड माइन एवं मिनरल मार्फत श्री चन्दर सिंह ग्राम हरिपुरनायक गौरापड़ाव बरेली रोड हल्द्वानी के पक्ष में खड़िया खनन हेतु अपनी पूर्ण सहमति प्रदान करता/करती हूँ।

केशर सिंह

सूचना अधिकार अधिनियम 2005 के अन्तर्गत जांचा और प्रमाणित

Statutory Alert:
1. The authenticity of this Stamp Certificate should be verified at www.shcilestamp.com. Any discrepancy in the details on this Certificate and as available on the website renders it invalid.
2. The onus of checking the legitimacy is on the users of the certificate.
3. In case of any discrepancy please inform the Competent Authority.

649

4. कि मैंने इससे पूर्व आपके अतिरिक्त अन्य किसी व्यक्ति या संस्था के पक्ष में अपनी सहमति खड़िया खनन हेतु दी है और न ही मैं आपके प्रार्थना पत्र के अन्तिम निस्तारण होने से पूर्व किसी अन्य को सहमति पत्र जारी करूँगा/करूँगी।
5. कि मेरे खेतों में खनन कार्य बन्द होने के बाद आप मेरे खेतो को सममतल करके देंगें। खनन कार्य पूर्ण होने के बाद हमारा इन खेतों पर मौलिक अधिकार पूर्ववत बना रहेगा।
6. कि मैं बिना किसी जोर जबरदस्ती एवं दबाव के अपनी स्वेच्छा से यह अनापत्ति आपको दे रहा हूँ/रही हूँ।

हस्ताक्षर शपथी

कि मैं शपथी उपरोक्त, उपरोक्त शपथ पत्र के पैरा 1 से 6 तक के सभी तथ्यों को अपने ज्ञान व विश्वास से आज दिनांक को सत्य होना घोषित करता हूँ।

हस्ताक्षर शपथी

Sworn and Signed
Before me
GANESH SINGH MAHILA
NOTARY 6/9/18
Distt - Bageshwar (U.K.)

सूचना अधिकार अधिनियम 2005
के अन्तर्गत सूचना हेतु सत्यापित
...2020
लोक सूचना अधिकारी
जिला कार्यालय

648

INDIA NON JUDICIAL

Government of Uttarakhand

e-Stamp

e-Stamp
REVADHAR KANSERI
I.D. No. UK-126790
Stamp Vandor Bageshwar

सत्यमेव जयते

Certificate No.	: IN-UK79573142342765Q
Certificate Issued Date	: 19-Aug-2018 03:28 PM
Account Reference	: NONACC (SV)/ uk1267804/ BAGESHWAR/ UK-BG
Unique Doc. Reference	: SUBIN-UKUK126780460480948306121Q
Purchased by	: THAKUR SINGH SO HIMMAT SINGH KAKARIGAIR
Description of Document	: Article 4 Affidavit
Property Description	: NA
Consideration Price (Rs.)	: 0 (Zero)
First Party	: THAKUR SINGH SO HIMMAT SINGH KAKARIGAIR
Second Party	: NA
Stamp Duty Paid By	: THAKUR SINGH SO HIMMAT SINGH KAKARIGAIR
Stamp Duty Amount(Rs.)	: 10 (Ten only)

NOTARIAL NOTARIAL

NOTARY
G. S. MAJILA
Distt-Bageshwar
Reg. No. 2(12)
2003
GOVT. OF U.K. (INDIA)

Please write or type below this line

अनापत्ति प्रमाण–पत्र

मैं ठाकुर सिंह पुत्र श्री हिम्मत सिंह उम्र ३४ वर्ष निवासी ग्राम– खुल्दौड़ी, पटवारी क्षेत्र– तुपेड़, तहसील एवं जनपद बागेश्वर शपथपूर्वक निम्न कथन करता हूँ कि,

1. मैं जनपद बागेश्वर के ग्राम खुल्दौड़ी का स्थायी निवासी हूँ।
2. कि मैं ग्राम खुल्दौड़ी का काश्तकार हूँ व भूमिधर हूँ।
3. कि मैं ग्राम खुल्दौड़ी की अपने हक व कब्जे की भूमि में आप श्री पंकज भट्ट ग्राम– आरतोला, जनपद– अल्मोड़ा एवं अन्य साझेदार मै0 उत्तराखण्ड माईन एण्ड मिनरल्स, मार्फत श्री चन्दर सिंह ग्राम– हरिपुरनायक, गोरापड़ाव, बरेली रोड, हल्द्वानी के पक्ष में खड़िया खनन हेतु अपनी पूर्ण सहमति प्रदान करता/करती हूँ।

ठाकुर सिंह

Statutory Alert:
1. The authenticity of this e-Stamp Certificate should be verified at 'www.shcilestamp.com'. Any discrepancy in the details on this Certificate and as available on the website renders it invalid.
2. The onus of checking the legitimacy is on the users of the certificate.
3. In case of any discrepancy please inform the Competent Authority.

21/1/2020

647

4. कि मैंने इससे पूर्व आपके अतिरिक्त अन्य किसी व्यक्ति या संस्था के पक्ष में अपनी सहमति खड़िया खनन हेतु दी है और न ही मैं आपके प्रार्थना पत्र के अन्तिम निस्तारण होने से पूर्व किसी अन्य को सहमति पत्र जारी करूँगा/करूँगी।
5. कि मेरे खेतों में खनन कार्य बन्द होने के बाद आप मेरे खेतो को सममतल करके देगें। खनन कार्य पूर्ण होने के बाद हमारा इन खेतों पर मौलिक अधिकार पूर्ववत बना रहेगा।
6. कि मैं बिना किसी जोर जबरदस्ती एवं दबाव के अपनी स्वेच्छा से यह अनापत्ति आपको दे रहा हूँ/रही हूँ।

हस्ताक्षर शपथी
ठाकुर सिंह

कि मैं शपथी उपरोक्त, उपरोक्त शपथ पत्र के पैरा 1 से 6 तक के सभी तथ्यों को अपने ज्ञान व विश्वास से आज दिनांक को सत्य होना घोषित करता हूँ।

हस्ताक्षर शपथी
ठाकुर सिंह

NOTARY
GOVT. OF U.K. (INDIA)
Reg. No. 2(12)
2003

5/9/18

2020

646

INDIA NON JUDICIAL

Government of Uttarakhand

e-Stamp

e-Stamp
REVADHAR KANSERI
ID No UK 26784
Stamp Vendor Bageshwar

सत्यमेव जयते

Certificate No.	:	IN-UK79573544538255Q
Certificate Issued Date	:	19-Aug-2018 03:43 PM
Account Reference	:	NONACC (SV)/ uk1267804/ BAGESHWAR/ UK-BG
Unique Doc. Reference	:	SUBIN-UKUK126780460481720130062Q
Purchased by	:	NANDAN SINGH SO HAYAT SINGH KAKARIGAIR
Description of Document	:	Article 4 Affidavit
Property Description	:	NA
Consideration Price (Rs.)	:	0 (Zero)
First Party	:	NANDAN SINGH SO HAYAT SINGH KAKARIGAIR
Second Party	:	NA
Stamp Duty Paid By	:	NANDAN SINGH SO HAYAT SINGH KAKARIGAIR
Stamp Duty Amount(Rs.)	:	10 (Ten only)

NOTARIAL NOTARIAL

Please write or type below this line

अनापत्ति प्रमाण–पत्र

मैं नन्दन सिंह पुत्र श्री हयात सिंह उम्र [illegible] निवासी ग्राम– खुल्दौड़ी, पटवारी क्षेत्र– तुपेड़, तहसील एवं जनपद बागेश्वर शपथपूर्वक निम्न कथन करता हूँ कि,

1. मैं जनपद बागेश्वर के ग्राम काकड़ीगैर... का स्थायी निवासी हूँ ।
2. कि मैं ग्राम खुल्दौड़ी का काश्तकार हूँ व भूमिधर हूँ ।
3. कि मैं ग्राम खुल्दौड़ी की अपने हक व कब्जे की भूमि में आप श्री पंकज भट्ट ग्राम– आरतोला, जनपद– अल्मोड़ा एवं अन्य साझेदार मै0 उत्तराखण्ड माईन एण्ड मिनरल्स, मार्फत श्री चन्दर सिंह ग्राम– हरिपुरनायक, गोरापड़ाव, बरेली रोड, हल्द्वानी के पक्ष में खड़िया खनन हेतु अपनी पूर्ण सहमति प्रदान करता / करती हूँ ।

नन्दन सिंह

2020

Statutory Alert:
1. The authenticity of this Stamp Certificate should be verified at www.shcilestamp.com. Any discrepancy in the details on this Certificate and as available on the website renders it invalid.
2. The onus of checking the legitimacy is on the users of the certificate.
3. In case of any discrepancy please inform the Competent Authority.

645

4. कि मैंने इससे पूर्व आपके अतिरिक्त अन्य किसी व्यक्ति या संस्था के पक्ष में अपनी सहमति खड़िया खनन हेतु दी है और न ही मैं आपके प्रार्थना पत्र के अन्तिम निस्तारण होने से पूर्व किसी अन्य को सहमति पत्र जारी करूँगा/करूँगी।
5. कि मेरे खेतों में खनन कार्य बन्द होने के बाद आप मेरे खेतो को सममतल करके देगें। खनन कार्य पूर्ण होने के बाद हमारा इन खेतों पर मौलिक अधिकार पूर्ववत बना रहेगा।
6. कि मैं बिना किसी जोर जबरदस्ती एवं दबाव के अपनी स्वेच्छा से यह अनापत्ति आपको दे रहा हूँ/रही हूँ।

हस्ताक्षर शपथी

कि मैं शपथी उपरोक्त, उपरोक्त शपथ पत्र के पैरा 1 से 6 तक के सभी तथ्यों को अपने ज्ञान व विश्वास से आज दिनांक को सत्य होना घोषित करता हूँ।

हस्ताक्षर शपथी

NOTARY
GOVT. OF U.K. (INDIA)

Sworn and Signed
Before me
GANESH SINGH MAJILA
NOTARY
Distt.- Bageshwar (U.K.)
4/9/18

644

INDIA NON JUDICIAL

Government of Uttarakhand

e-Stamp

सत्यमेव जयते

e-Stamp
REVADH... ...NGERI
I D No 6780
Stamp ... ...geshwar

Certificate No.	:	IN-UK80054870161350Q
Certificate Issued Date	:	22-Aug-2018 07:20 PM
Account Reference	:	NONACC (SV)/ uk1267804/ BAGESHWAR/ UK-BG
Unique Doc. Reference	:	SUBIN-UKUK126780461446356522066Q
Purchased by	:	BIPIN CHANDRA SINGH SO DAOLAT SINGH KAROOLI
Description of Document	:	Article 4 Affidavit
Property Description	:	NA
Consideration Price (Rs.)	:	0 (Zero)
First Party	:	BIPIN CHANDRA SINGH SO DAOLAT SINGH KAROOLI
Second Party	:	NA
Stamp Duty Paid By	:	BIPIN CHANDRA SINGH SO DAOLAT SINGH KAROOLI
Stamp Duty Amount(Rs.)	:	10 (Ten only)

NOTARIAL

NOTARIAL

NOTARY ... (INDIA)

Please write or type below this line

अनापत्ति प्रमाण–पत्र

मैं बिपिन चन्द्र पुत्र दौलत सिंह उम्र 41 निवासी ग्राम करौली पटवारी क्षेत्र– तुपेड़, तहसील एवं जनपद बागेश्वर शपथपूर्वक निम्न कथन करता हूँ कि,

1. मैं जनपद बागेश्वर के ग्राम करौली ....का स्थायी निवासी हूँ ।
2. कि मैं ग्राम खुल्दौड़ी का काश्तकार हूँ व भूमिधर हूँ ।
3. कि मैं ग्राम खुल्दौडी की अपने हक व कब्जे की भूमि में आप श्री पंकज भट्ट ग्राम आरतोला एवं साझेदार मै0 उत्तराखण्ड माइन एवं मिनरल मार्फत श्री चन्दर सिंह ग्राम हरिपुरनायक गोरापड़ाव बरेली रोड हल्द्वानी के पक्ष में खडिया खनन हेतु अपनी पूर्ण सहमति प्रदान करता/करती हूँ ।

बिपिन चन्द्र

2020

Statutory Alert:
1. The authenticity of this Stamp ... should be verified at "www.shcilestamp.com". Any discrepancy in the details on this Certificate and as available on the website renders it invalid.
2. The onus of checking the legitimacy is on the users of the certificate.
3. In case of any discrepancy please inform the Competent Authority.

643

4. कि मैंने इससे पूर्व आपके अतिरिक्त अन्य किसी व्यक्ति या संस्था के पक्ष में अपनी सहमति खड़िया खनन हेतु दी है और न ही मैं आपके प्रार्थना पत्र के अन्तिम निस्तारण होने से पूर्व किसी अन्य को सहमति पत्र जारी करूँगा/करूँगी।
5. कि मेरे खेतों में खनन कार्य बन्द होने के बाद आप मेरे खेतो को सममतल करके देगें। खनन कार्य पूर्ण होने के बाद हमारा इन खेतों पर मौलिक अधिकार पूर्ववत बना रहेगा।
6. कि मैं बिना किसी जोर जबरदस्ती एवं दबाव के अपनी स्वेच्छा से यह अनापत्ति आपको दे रहा हूँ/रही हूँ।

हस्ताक्षर शपथी

कि मैं शपथी उपरोक्त, उपरोक्त शपथ पत्र के पैरा 1 से 6 तक के सभी तथ्यों को अपने ज्ञान व विश्वास से आज दिनांक को सत्य होना घोषित करता हूँ।

हस्ताक्षर शपथी

NOTARY ★ GOVT. OF U.K. (INDIA) ★

Sworn and Signed
Before me
GANESH ... 4/9/18
Distt. - Bageshwar (U.K.)

सूचना अधिकार अधिनियम 2005
के अन्तर्गत ... प्रमाणित
... 2020

642

INDIA NON JUDICIAL

Government of Uttarakhand

e-Stamp

e-Stamp
DEVADHAR KANSERI
ID No.
Stamp vendor

सत्यमेव जयते

Certificate No.	:	IN-UK80053066039904Q
Certificate Issued Date	:	22-Aug-2018 06:34 PM
Account Reference	:	NONACC (SV)/ uk1267804/ BAGESHWAR/ UK-BG
Unique Doc. Reference	:	SUBIN-UKUK126780461442975849615Q
Purchased by	:	BHAWAN SINGH SO BHEM SINGH KAROOLI
Description of Document	:	Article 4 Affidavit
Property Description	:	NA
Consideration Price (Rs.)	:	0 (Zero)
First Party	:	BHAWAN SINGH SO BHEM SINGH KAROOLI
Second Party	:	NA
Stamp Duty Paid By	:	BHAWAN SINGH SO BHEM SINGH KAROOLI
Stamp Duty Amount(Rs.)	:	10 (Ten only)

NOTARIAL NOTARIAL

NOTARY
G. S. MAJILA
Distt-Bageshwar
Reg. No. 2(12)
2003
GOVT. OF U.K. (INDIA)

Please write or type below this line

अनापत्ति प्रमाण–पत्र

मैं .... पुत्र .... उम्र 73 निवारी ग्राम ....
पटवारी क्षेत्र– लुपेड, तहसील एवं जनपद बागेश्वर शपथपूर्वक निम्न कथन करता हूँ कि,

1. मैं जनपद बागेश्वर के ग्राम ....का स्थायी निवासी हूँ ।
2. कि मैं ग्राम खुल्दौड़ी का काश्तकार हूँ व भूमिधर हूँ ।
3. कि मैं ग्राम खुल्दौड़ी की अपने हक व कब्जे की भूमि में आप श्री पंकज भट्ट ग्राम आरतोला एवं साझेदार मै0 उत्तराखण्ड माइन एवं मिनरल मार्फत श्री चन्दर सिंह ग्राम हरिपुरनायक गौरापड़ाव बरेली रोड हल्द्वानी के पक्ष में खड़िया खनन हेतु अपनी पूर्ण सहमति प्रदान करता/करती हूँ ।

Statutory Alert:
1. The authenticity of this Stamp Certificate should be verified at 'www.shcilestamp.com'. Any discrepancy in the details on this Certificate and as available on the website renders it invalid.
2. The onus of checking the legitimacy is on the users of the certificate.
3. In case of any discrepancy please inform the Competent Authority.

64!

4. कि मैंने इससे पूर्व आपके अतिरिक्त अन्य किसी व्यक्ति या संस्था के पक्ष में अपनी सहमति खड़िया खनन हेतु दी है और न ही मैं आपके प्रार्थना पत्र के अन्तिम निस्तारण होने से पूर्व किसी अन्य को सहमति पत्र जारी करूंगा/करूंगी।
5. कि मेरे खेतों में खनन कार्य बन्द होने के बाद आप मेरे खेतो को सममतल करके देगें। खनन कार्य पूर्ण होने के बाद हमारा इन खेतों पर मौलिक अधिकार पूर्ववत बना रहेगा।
6. कि मैं बिना किसी जोर जबरदस्ती एवं दबाव के अपनी स्वेच्छा से यह अनापत्ति आपको दे रहा हूँ/रही हूँ।

हस्ताक्षर शपथी

कि मैं शपथी उपरोक्त, उपरोक्त शपथ पत्र के पैरा 1 से 6 तक के सभी तथ्यों को अपने ज्ञान व विश्वास से आज दिनांक को सत्य होना घोषित करता हूँ।

हस्ताक्षर शपथी

NOTARY G. S. MAJILA Distt-Bageshwar Reg. No. 2(12) 2003 GOVT. OF U.K. (INDIA)

Sworn ...

6/9/18

सूचना अधिकार अधिनियम 2005 ... 31/XII/2020

840

INDIA NON JUDICIAL

Government of Uttarakhand

e-Stamp

e-Stamp
[illegible] ADHAR [illegible]
I.D. No. UK [illegible] 26780
Stamp Vendor, Bageshwar

सत्यमेव जयते

Certificate No.	:	IN-UK79585162142869Q
Certificate Issued Date	:	19-Aug-2018 07:20 AM
Account Reference	:	NONACC (SV)/ uk1267804/ BAGESHWAR/ UK-BG
Unique Doc. Reference	:	SUBIN-UKUK126780460464900775553Q
Purchased by	:	MOHAN SINGH SO BISHAN SINGH TUPER
Description of Document	:	Article 4 Affidavit
Property Description	:	NA
Consideration Price (Rs.)	:	0 (Zero)
First Party	:	MOHAN SINGH SO BISHAN SINGH TUPER
Second Party	:	NA
Stamp Duty Paid By	:	MOHAN SINGH SO BISHAN SINGH TUPER
Stamp Duty Amount(Rs.)	:	10 (Ten only)

NOTARIAL NOTARIAL

NOTARY [illegible] DISTT. BAGESHWAR [illegible] GOVT. OF U.K. (INDIA)

Please write or type below this line

अनापत्ति प्रमाण–पत्र

मैं मोहन सिंह पुत्र श्री बिशनसिंह उम्र [illegible] निवासी ग्राम– खुल्दौड़ी, पटवारी क्षेत्र– तुपेड़, तहसील एवं जनपद बागेश्वर शपथपूर्वक निम्न कथन करता हूँ कि,

1. मैं जनपद बागेश्वर के ग्राम तुपेड़ का स्थायी निवासी हूँ ।
2. कि मैं ग्राम खुल्दौड़ी का काश्तकार हूँ व भूमिधर हूँ ।
3. कि मैं ग्राम खुल्दौडी की अपने हक व कब्जे की भूमि में आप श्री पंकज भट्ट ग्राम– आरतोला, जनपद– अल्मोड़ा एवं अन्य साझेदार मै0 उत्तराखण्ड माईन एण्ड मिनरल्स, मार्फत श्री चन्दर सिं[illegible] ग्राम– हरिपुरनायक, गोरापडाव, बरेली रोड, हल्द्वानी के पक्ष में खडिया खनन हेतु अपनी पूर्ण सहमति प्रदान करता / करती हूँ ।

मोहनसिंह

सूचना अधिकार अधिनियम 2005 के अन्तर्गत जारी प्रति [illegible]

Statutory Alert:
1. The authenticity of this Stamp Certificate should be verified at "www.shcilestamp.com". Any discrepancy in the details on this Certificate and as available on the website renders it invalid.
2. The onus of checking the legitimacy is on the users of the certificate.
3. In case of any discrepancy please inform the Competent Authority.

689

4. कि मैंने इससे पूर्व आपके अतिरिक्त अन्य किसी व्यक्ति या संस्था के पक्ष में अपनी सहमति खड़िया खनन हेतु दी है और न ही मैं आपके प्रार्थना पत्र के अन्तिम निस्तारण होने से पूर्व किसी अन्य को सहमति पत्र जारी करूँगा/करूँगी।
5. कि मेरे खेतों में खनन कार्य बन्द होने के बाद आप मेरे खेतो को सममतल करके देगें। खनन कार्य पूर्ण होने के बाद हमारा इन खेतों पर मौलिक अधिकार पूर्ववत बना रहेगा।
6. कि मैं बिना किसी जोर जबरदस्ती एवं दबाव के अपनी स्वेच्छा से यह अनापत्ति आपको दे रहा हूँ/रही हूँ।

हस्ताक्षर शपथी

कि मैं शपथी उपरोक्त, उपरोक्त शपथ पत्र के पैरा 1 से 6 तक के सभी तथ्यों को अपने ज्ञान व विश्वास से आज दिनांक को सत्य होना घोषित करता हूँ।

हस्ताक्षर शपथी

NOTARY ★ G. S. MAJILA Distt-Bageshwar Reg. No. 3(12) 2003 ★ GOVT. OF U.K. (INDIA)

Sworn and Signed
Before me
GANESH SINGH MAJILA
NOTARY
Distt - Bageshwar (U.K.)
4/9/18

सूचना अधिकार अधिनियम 2005 के अन्तर्गत जारी प्रति

638

INDIA NON JUDICIAL

Government of Uttarakhand

e-Stamp

e-Stamp
REVABHAR KANSERI
I D No UK-126780
Stamp Vander Bageshwar

सत्यमेव जयते

Certificate No.	:	IN-UK79564173952800Q
Certificate Issued Date	:	19-Aug-2018 05:49 AM
Account Reference	:	NONACC (SV)/ uk1267804/ BAGESHWAR/ UK-BG
Unique Doc. Reference	:	SUBIN-UKUK126780460462608938424Q
Purchased by	:	BALWANT SINGH SO TRILOK SINGH TUPER
Description of Document	:	Article 4 Affidavit
Property Description	:	NA
Consideration Price (Rs.)	:	0 (Zero)
First Party	:	BALWANT SINGH SO TRILOK SINGH TUPER
Second Party	:	NA
Stamp Duty Paid By	:	BALWANT SINGH SO TRILOK SINGH TUPER
Stamp Duty Amount(Rs.)	:	10 (Ten only)

NOTARIAL NOTARIAL

NOTARY GOVT. OF U.K. (INDIA)

Please write or type below this line

अनापत्ति प्रमाण–पत्र

मैं बलवन्त सिंह पुत्र श्री त्रिलोक सिंह उम्र ...... निवासी ग्राम– खुल्दौडी, पटवारी क्षेत्र– तुपेड़, तहसील एवं जनपद बागेश्वर शपथपूर्वक निम्न कथन करता हूँ कि,

1. मैं जनपद बागेश्वर के ग्राम तुपेड़ ...... का स्थायी निवासी हूँ ।
2. कि मैं ग्राम खुल्दौड़ी का काश्तकार हूँ व भूमिधर हूँ ।
3. कि मैं ग्राम खुल्दौडी की अपने हक व कब्जे की भूमि में आप श्री पंकज भट्ट ग्राम– आरतोला, जनपद– अल्मोड़ा एवं अन्य साझेदार मै० उत्तराखण्ड माईन एण्ड मिनरल्स, मार्फत श्री चन्दर सिंह ग्राम– हरिपुरनायक, गोरापडाव, बरेली रोड, हल्द्वानी के पक्ष में खडिया खनन हेतु अपनी पूर्ण सहमति प्रदान करता / करती हूँ ।

बलवन्त सिंह

Statutory Alert:
1. The authenticity of this Stamp Certificate should be verified at "www.shcilestamp.com". Any discrepancy in the details on this Certificate and as available on the website renders it invalid.
The onus of checking the legitimacy is on the users of the certificate.
2. In case of any discrepancy please inform the Competent Authority.

632

4. कि मैंने इससे पूर्व आपके अतिरिक्त अन्य किसी व्यक्ति या संस्था के पक्ष में अपनी सहमति खड़िया खनन हेतु दी है और न ही मैं आपके प्रार्थना पत्र के अन्तिम निस्तारण होने से पूर्व किसी अन्य को सहमति पत्र जारी करूंगा/करूंगी।
5. कि मेरे खेतों में खनन कार्य बन्द होने के बाद आप मेरे खेतो को सममतल करके देगें। खनन कार्य पूर्ण होने के बाद हमारा इन खेतों पर मौलिक अधिकार पूर्ववत बना रहेगा।
6. कि मैं बिना किसी जोर जबरदस्ती एवं दबाव के अपनी स्वेच्छा से यह अनापत्ति आपको दे रहा हूँ/रही हूँ।

हस्ताक्षर शपथी
बलवन्तसिंह

कि मैं शपथी उपरोक्त, उपरोक्त शपथ पत्र के पैरा 1 से 6 तक के सभी तथ्यों को अपने ज्ञान व विश्वास से आज दिनांक को सत्य होना घोषित करता हूँ।

हस्ताक्षर शपथी
बलवन्तसिंह

Sworn and Signed
Before me
GANESH SINGH MAJILA
NOTARY 4/9/18
Dist - Bageshwar (U.K.)

सूचना अधिकार अधिनियम 2005
8/11/2022

156

INDIA NON JUDICIAL

Government of Uttarakhand

e-Stamp

e-Stamp
REVADHAR KANSERI
I D No. UK-126780
Stamp Vendor Bageshwar

सत्यमेव जयते

Certificate No.	: IN-UK79574008324025Q
Certificate Issued Date	: 19-Aug-2018 04:10 PM
Account Reference	: NONACC (SV)/ uk1267804/ BAGESHWAR/ UK-BG
Unique Doc. Reference	: SUBIN-UKUK126780460482358290882O
Purchased by	: BALAM SINGH SO GAJE SINGH KAKARIGARI
Description of Document	: Article 4 Affidavit
Property Description	: NA
Consideration Price (Rs.)	: 0 (Zero)
First Party	: BALAM SINGH SO GAJE SINGH KAKARIGARI
Second Party	: NA
Stamp Duty Paid By	: BALAM SINGH SO GAJE SINGH KAKARIGARI
Stamp Duty Amount(Rs.)	: 10 (Ten only)

NOTARIAL NOTARIAL

NOTARY GOVT. OF U.K. (INDIA)

Please write or type below this line

अनापत्ति प्रमाण–पत्र

मैं बालम सिंह पुत्र श्री गजे सिंह उम्र वयस्क निवासी ग्राम– खुल्दौड़ी, पटवारी क्षेत्र– तुपेड़, तहसील एवं जनपद बागेश्वर शपथपूर्वक निम्न कथन करता हूँ कि.

1. मैं जनपद बागेश्वर के ग्राम काकड़ीगाड़ का स्थायी निवासी हूँ ।
2. कि मैं ग्राम खुल्दौड़ी का काश्तकार हूँ व भूमिधर हूँ ।
3. कि मैं ग्राम खुल्दौड़ी की अपने हक व कब्जे की भूमि में आप श्री पंकज भट्ट ग्राम– आरतोला, जनपद– अल्मोड़ा एवं अन्य साझेदार मै0 उत्तराखण्ड माईन एण्ड मिनरल्स, मार्फत श्री चन्दर सिंह ग्राम– हरिपुरनायक, गोरापड़ाव, बरेली रोड, हल्द्वानी के पक्ष में खड़िया खनन हेतु अपनी पूर्ण सहमति प्रदान करता / करती हूँ ।

बालमसिंह

Statutory Alert:
1. The authenticity of this Stamp Certificate should be verified at "www.shcilestamp.com". Any discrepancy in the details on this Certificate and as available on the website renders it invalid.
2. The onus of checking the legitimacy is on the users of the certificate.
3. In case of any discrepancy please inform the Competent Authority.

655

4. कि मैंने इससे पूर्व आपके अतिरिक्त अन्य किसी व्यक्ति या संस्था के पक्ष में अपनी सहमति खड़िया खनन हेतु दी है और न ही मैं आपके प्रार्थना पत्र के अन्तिम निस्तारण होने से पूर्व किसी अन्य को सहमति पत्र जारी करूँगा/करूँगी।
5. कि मेरे खेतों में खनन कार्य बन्द होने के बाद आप मेरे खेतो को सममतल करके देगें। खनन कार्य पूर्ण होने के बाद हमारा इन खेतों पर मौलिक अधिकार पूर्ववत बना रहेगा।
6. कि मैं बिना किसी जोर जबरदस्ती एवं दबाव के अपनी स्वेच्छा से यह अनापत्ति आपको दे रहा हूँ/रही हूँ।

हस्ताक्षर शपथी

कि मैं शपथी उपरोक्त, उपरोक्त शपथ पत्र के पैरा 1 से 6 तक के सभी तथ्यों को अपने ज्ञान व विश्वास से आज दिनांक को सत्य होना घोषित करता हूँ।

हस्ताक्षर शपथी

Sworn and Signed
Before me
GANESH SINGH MAJILA
NOTARY 4/9/18
Distt.- Bageshwar (U.K.)

634

INDIA NON JUDICIAL

Government of Uttarakhand

e-Stamp

e-Stamp
REVADHAR KANSERI
ID No. UK 126780
Stamp Vendor Bageshwar

सत्यमेव जयते

Certificate No.	: IN-UK80054551425729Q
Certificate Issued Date	: 22-Aug-2018 07:14 PM
Account Reference	: NONACC (SV)/ uk1267804/ BAGESHWAR/ UK-BG
Unique Doc. Reference	: SUBIN-UKUK126780461446157210398Q
Purchased by	: KUNDAN SINGH SO DAOLAT SINGH KAROOLI
Description of Document	: Article 4 Affidavit
Property Description	: NA
Consideration Price (Rs.)	: 0 (Zero)
First Party	: KUNDAN SINGH SO DAOLAT SINGH KAROOLI
Second Party	: NA
Stamp Duty Paid By	: KUNDAN SINGH SO DAOLAT SINGH KAROOLI
Stamp Duty Amount(Rs.)	: 10 (Ten only)

NOTARIAL NOTARIAL

NOTARY
GOVT. OF U.K. (INDIA)
Reg. No. (12) 2003

Please write or type below this line

अनापत्ति प्रमाण–पत्र

मैं कुन्दन सिंह पुत्र दौलत सिंह उम्र 46 निवासी ग्राम karoli पटवारी क्षेत्र– तुपेड़, तहसील एवं जनपद बागेश्वर शपथपूर्वक निम्न कथन करता हूँ कि,

1. मैं जनपद बागेश्वर के ग्राम करोली का स्थायी निवासी हूँ ।
2. कि मैं ग्राम खुल्दौड़ी का काश्तकार हूँ व भूमिधर हूँ ।
3. कि मैं ग्राम खुल्दौड़ी की अपने हक व कब्जे की भूमि में आप श्री पंकज भट्ट ग्राम आसौला एवं साझेदार मै० उत्तराखण्ड माइन एवं मिनरल मार्फत श्री चन्दर सिंह ग्राम हरिपुरनायक गौरापड़ाव बरेली रोड हल्द्वानी के पक्ष में खड़िया खनन हेतु अपनी पूर्ण सहमति प्रदान करता/करती हूँ ।

कुन्दन सिंह

21/8/2018

Statutory Alert:
1. The authenticity of this Stamp Certificate should be verified at 'www.shcilestamp.com'. Any discrepancy in the details on this Certificate and as available on the website renders it invalid.
2. The onus of checking the legitimacy is on the users of the certificate.
3. In case of any discrepancy please inform the Competent Authority.

4. कि मैंने इससे पूर्व आपके अतिरिक्त अन्य किसी व्यक्ति या संस्था के पक्ष में अपनी सहमति खड़िया खनन हेतु दी है और न ही मैं आपके प्रार्थना पत्र के अन्तिम निस्तारण होने से पूर्व किसी अन्य को सहमति पत्र जारी करूँगा/करूँगी।
5. कि मेरे खेतों में खनन कार्य बन्द होने के बाद आप मेरे खेतो को सममतल करके देगें। खनन कार्य पूर्ण होने के बाद हमारा इन खेतों पर मौलिक अधिकार पूर्ववत बना रहेगा।
6. कि मैं बिना किसी जोर जबरदस्ती एवं दबाव के अपनी स्वेच्छा से यह अनापत्ति आपको दे रहा हूँ/रही हूँ।

कुन्दन सिंह
हस्ताक्षर शपथी

कि मैं शपथी उपरोक्त, उपरोक्त शपथ पत्र के पैरा 1 से 6 तक के सभी तथ्यों को अपने ज्ञान व विश्वास से आज दिनांक को सत्य होना घोषित करता हूँ।

कुन्दन सिंह
हस्ताक्षर शपथी

NOTARY GOVT. OF U.K. (INDIA)

Sworn and Signed before me
GANESH SINGH MAJILA
NOTARY 4/9/18
Distt.- Bageshwar (U.K.)

सूचना अधिकार अधिनियम 2005 के अन्तर्गत प्रदत्त प्रतिलिपि
लोक सूचना अधिकारी
जिला कार्यालय बागेश्वर

652

INDIA NON JUDICIAL

Government of Uttarakhand

e-Stamp

e-Stamp
REVADHAR KANSERI
I D No UK-126780
Stamp Vendor Bageshwar

सत्यमेव जयते

Certificate No.	: IN-UK79555025581950Q
Certificate Issued Date	: 18-Aug-2018 05:31 PM
Account Reference	: NONACC (SV)/ uk1267804/ BAGESHWAR/ UK-BG
Unique Doc. Reference	: SUBIN-UKUK126780460444055392313Q
Purchased by	: DALIP SINGH SO DIWAN SINGH KHULDYORI
Description of Document	: Article 4 Affidavit
Property Description	: NA
Consideration Price (Rs.)	: 0 (Zero)
First Party	: DALIP SINGH SO DIWAN SINGH KHULDYORI
Second Party	: NA
Stamp Duty Paid By	: DALIP SINGH SO DIWAN SINGH KHULDYORI
Stamp Duty Amount(Rs.)	: 10 (Ten only)

NOTARIAL NOTARIAL

NOTARY GOVT. OF U.K. (INDIA) District Bageshwar Reg. No. 2(12) 2003

Please write or type below this line

अनापत्ति प्रमाण–पत्र

मैं दलीप सिंह पुत्र श्री दिवान सिंह उम्र ..... निवासी ग्राम– खुल्दौड़ी, पटवारी क्षेत्र– तुपेड़, तहसील एवं जनपद बागेश्वर शपथपूर्वक निम्न कथन करता हूँ कि,

1. मैं जनपद बागेश्वर के ग्राम खुल्दौड़ी का स्थायी निवासी हूँ ।
2. कि मैं ग्राम खुल्दौड़ी का काश्तकार हूँ व भूमिधर हूँ ।
3. कि मैं ग्राम खुल्दौड़ी की अपने हक व कब्जे की भूमि मे आप श्री पंकज भट्ट ग्राम– आरतोला, जनपद– अल्मोड़ा एवं अन्य साझेदार मै0 उत्तराखण्ड माईन एण्ड मिनरल्स, मार्फत श्री चन्दर सिंह ग्राम– हरिपुरनायक, गोरापडाव, बरेली रोड, हल्द्वानी के पक्ष में खडिया खनन हेतु अपनी पूर्ण सहमति प्रदान करता / करती हूँ ।

2005

Statutory Alert:
1. The authenticity of this Stamp Certificate should be verified at "www.shcilestamp.com". Any discrepancy in the details on this Certificate and as available on the website renders it invalid.
2. The onus of checking the legitimacy is on the users of the certificate.
3. In case of any discrepancy please inform the Competent Authority.

631

4. कि मैंने इससे पूर्व आपके अतिरिक्त अन्य किसी व्यक्ति या संस्था के पक्ष में अपनी सहमति खड़िया खनन हेतु दी है और न ही मैं आपके प्रार्थना पत्र के अन्तिम निस्तारण होने से पूर्व किसी अन्य को सहमति पत्र जारी करूँगा/करूँगी।
5. कि मेरे खेतों में खनन कार्य बन्द होने के बाद आप मेरे खेतो को सममतल करके देगें। खनन कार्य पूर्ण होने के बाद हमारा इन खेतों पर मौलिक अधिकार पूर्ववत बना रहेगा।
6. कि मैं बिना किसी जोर जबरदस्ती एवं दबाव के अपनी स्वेच्छा से यह अनापत्ति आपको दे रहा हूँ/रही हूँ।

हस्ताक्षर शपथी

कि मैं शपथी उपरोक्त, उपरोक्त शपथ पत्र के पैरा 1 से 6 तक के सभी तथ्यों को अपने ज्ञान व विश्वास से आज दिनांक को सत्य होना घोषित करता हूँ।

हस्ताक्षर शपथी

NOTARY GOVT. OF U.K. (INDIA) 2003

5/9/18

सूचना अधिकार अधिनियम 2005 के अन्तर्गत

INDIA NON JUDICIAL

Government of Uttarakhand

e-Stamp

e-Stamp
REVADHAR KANSERI
I.D No. UK-126784
Stamp Vendor Bageshwar

सत्यमेव जयते

Certificate No.	:	IN-UK79584195344087Q
Certificate Issued Date	:	19-Aug-2018 05:53 AM
Account Reference	:	NONACC (SV)/ uk1267804/ BAGESHWAR/ UK-BG
Unique Doc. Reference	:	SUBIN-UKUK126780460462865444139Q
Purchased by	:	HARISH SINGH SO BHAWAN SINGH TUPER
Description of Document	:	Article 4 Affidavit
Property Description	:	NA
Consideration Price (Rs.)	:	0 (Zero)
First Party	:	HARISH SINGH SO BHAWAN SINGH TUPER
Second Party	:	NA
Stamp Duty Paid By	:	HARISH SINGH SO BHAWAN SINGH TUPER
Stamp Duty Amount(Rs.)	:	10 (Ten only)

NOTARIAL

NOTARIAL

NOTARY
G. S. MAJILA
Distt-Bageshwar
Rsg. No. 2(12)
2003
GOVT. OF U.K. (INDIA)

Please write or type below this line

अनापत्ति प्रमाण–पत्र

मै हरीश सिंह पुत्र श्री भवन सिंह उम्र ... निवासी ग्राम– खुल्दौड़ी, पटवारी क्षेत्र– तुपेड़, तहसील एवं जनपद बागेश्वर शपथपूर्वक निम्न कथन करता हूं कि,

1. मै जनपद बागेश्वर के ग्राम खुल्दौड़ी... का स्थायी निवासी हूं ।
2. कि मै ग्राम खुल्दौड़ी का काश्तकार हूं व भूमिधर हूं ।
3. कि मै ग्राम खुल्दौड़ी की अपने हक व कब्जे की भूमि में आप श्री पंकज भट्ट ग्राम– आरतोला, जनपद– अल्मोड़ा एवं अन्य साझेदार मै0 उत्तराखण्ड माईन एण्ड मिनरल्स, मार्फत श्री चन्दर सिंह ग्राम– हरिपुरनायक, गोरापड़ाव, बरेली रोड, हल्द्वानी के पक्ष में खड़िया खनन हेतु अपनी पूर्ण सहमति प्रदान करता / करती हूं ।

हरीश सिंह

Statutory Alert:

Scanned with CamScanner

4. कि मैंने इससे पूर्व आपके अतिरिक्त अन्य किसी व्यक्ति या संस्था के पक्ष में अपनी सहमति खड़िया खनन हेतु दी है और न ही मैं आपके प्रार्थना पत्र के अन्तिम निस्तारण होने से पूर्व किसी अन्य को सहमति पत्र जारी करूँगा/करूँगी।
5. कि मेरे खेतों में खनन कार्य बन्द होने के बाद आप मेरे खेतो को सममतल करके देगें। खनन कार्य पूर्ण होने के बाद हमारा इन खेतों पर मौलिक अधिकार पूर्ववत बना रहेगा।
6. कि मैं बिना किसी जोर जबरदस्ती एवं दबाव के अपनी स्वेच्छा से यह अनापत्ति आपको दे रहा हूँ/रही हूँ।

हस्ताक्षर शपथी

कि मैं शपथी उपरोक्त, उपरोक्त शपथ पत्र के पैरा 1 से 6 तक के सभी तथ्यों को अपने ज्ञान व विश्वास से आज दिनांक को सत्य होना घोषित करता हूँ।

हस्ताक्षर शपथी

NOTARY GOVT. OF U.K. (INDIA)
G. S. MAJILA
Reg. No. 2(12)
2003

Sworn and Signed
Before me

GANESH SINGH MAJILA
NOTARY
Distt. - Bageshwar (UK) 11/9/18

Scanned with CamScanner

628

INDIA NON JUDICIAL

Government of Uttarakhand

e-Stamp

e-Stamp
DEVADHAR KANSERI
I.D No. UK-126780
Stamp Vendor Bageshwar

सत्यमेव जयते

Certificate No.	: IN-UK79380245950094Q
Certificate Issued Date	: 17-Aug-2018 04:37 PM
Account Reference	: NONACC (SV)/ uk1267804/ BAGESHWAR/ UK-BG
Unique Doc. Reference	: SUBIN-UKUK126780460092257148570Q
Purchased by	: JAIT SINGH SO KUSAL SINGH KHULDYORI
Description of Document	: Article 4 Affidavit
Property Description	: NA
Consideration Price (Rs.)	: 0 (Zero)
First Party	: JAIT SINGH SO KUSAL SINGH KHULDYORI
Second Party	: NA
Stamp Duty Paid By	: JAIT SINGH SO KUSAL SINGH KHULDYORI
Stamp Duty Amount(Rs.)	: 10 (Ten only)

NOTARIAL NOTARIAL

NOTARY ★ G. S. MAJILA Distt. Bageshwar Reg. No. 2(12) 2003 GOVT. OF U.K. (INDIA) ★



Please write or type below this line

अनापत्ति प्रमाण–पत्र

मैं जैंत सिंह पुत्र श्री कुशालसिंह उम्र ७५ वर्ष निवासी ग्राम– खुल्दौड़ी, पटवारी क्षेत्र– तुपेड़, तहसील एवं जनपद बागेश्वर शपथपूर्वक निम्न कथन करता हूँ कि,

1. मैं जनपद बागेश्वर के ग्राम खुल्दौड़ी का स्थायी निवासी हूँ ।
2. कि मैं ग्राम खुल्दौड़ी का काश्तकार हूँ व भूमिधर हूँ ।
3. कि मैं ग्राम खुल्दौड़ी की अपने हक व कब्जे की भूमि में आप श्री पंकज भट्ट ग्राम– आरतोला, जनपद– अल्मोड़ा एवं अन्य साझेदार मै0 उत्तराखण्ड माईन एण्ड मिनरल्स, मार्फत श्री चन्दर सिंह ग्राम– हरिपुरनायक, गोरापड़ाव, बरेली रोड, हल्द्वानी के पक्ष में खड़िया खनन हेतु अपनी पूर्ण सहमति प्रदान करता/करती हूँ ।

Statutory Alert:
1. The authenticity of this Stamp Certificate should be verified at 'www.shcilestamp.com'. Any discrepancy in the details on this Certificate and as available on the website renders it invalid.
2. The onus of checking the legitimacy is on the users of the certificate.
3. In case of any discrepancy please inform the Competent Authority.

622

4. कि मैंने इससे पूर्व आपके अतिरिक्त अन्य किसी व्यक्ति या संस्था के पक्ष में अपनी सहमति खड़िया खनन हेतु दी है और न ही मैं आपके प्रार्थना पत्र के अन्तिम निस्तारण होने से पूर्व किसी अन्य को सहमति पत्र जारी करूँगा/करूँगी।
5. कि मेरे खेतों में खनन कार्य बन्द होने के बाद आप मेरे खेतो को सममतल करके देगें। खनन कार्य पूर्ण होने के बाद हमारा इन खेतों पर मौलिक अधिकार पूर्ववत बना रहेगा।
6. कि मैं बिना किसी जोर जबरदस्ती एवं दबाव के अपनी स्वेच्छा से यह अनापत्ति आपको दे रहा हूँ/रही हूँ।

हस्ताक्षर शपथी

कि मैं शपथी उपरोक्त, उपरोक्त शपथ पत्र के पैरा 1 से 6 तक के सभी तथ्यों को अपने ज्ञान व विश्वास से आज दिनांक को सत्य होना घोषित करता हूँ।

हस्ताक्षर शपथी

NOTARY GOVT. OF U.K. (INDIA)

Sworn and Signed
Before me
GANESH SINGH MAJILA
NOTARY 5/9/18
Distt.- Bageshwar (U.K.)

सूचना अधिकार अधिनियम 2005 के अन्तर्गत प्रमाणित प्रति

जिला बागेश्वर

626

INDIA NON JUDICIAL

Government of Uttarakhand

e-Stamp

e-Stamp
REVADHAR KANSERI
I D No. UK-126780
Stamp Vendor Bageshwar

सत्यमेव जयते

Certificate No.	: IN-UK79380104981241Q
Certificate Issued Date	: 17-Aug-2018 04:38 PM
Account Reference	: NONACC (SV)/ uk1267804/ BAGESHWAR/ UK-BG
Unique Doc. Reference	: SUBIN-UKUK126780460092485209020Q
Purchased by	: NANDAN SINGH SO KUSAL SINGH KHULDYORI
Description of Document	: Article 4 Affidavit
Property Description	: NA
Consideration Price (Rs.)	: 0 (Zero)
First Party	: NANDAN SINGH SO KUSAL SINGH KHULDYORI
Second Party	: NA
Stamp Duty Paid By	: NANDAN SINGH SO KUSAL SINGH KHULDYORI
Stamp Duty Amount(Rs.)	: 10 (Ten only)

NOTARIAL 2 NOTARIAL 2

NOTARY
G. S. MAJILA
Distt-Bageshwar
Reg. No. 2(12)
2003
GOVT. OF U.K. (INDIA)

.....Please write or type below this line.....

अनापत्ति प्रमाण–पत्र

मैं ....नन्दन सिंह.... पुत्र श्री कुशाल सिंह.... उम्र [illegible] निवासी ग्राम– खुल्दौड़ी, पटवारी क्षेत्र– तुपेड़, तहसील एवं जनपद बागेश्वर शपथपूर्वक निम्न कथन करता हूँ कि,

1. मैं जनपद बागेश्वर के ग्राम खुल्दौड़ी.... का स्थायी निवासी हूँ ।
2. कि मैं ग्राम खुल्दौड़ी का काश्तकार हूँ व भूमिधर हूँ ।
3. कि मैं ग्राम खुल्दौड़ी की अपने हक व कब्जे की भूमि में आप श्री पंकज भट्ट ग्राम– आरतोला, जनपद– अल्मोड़ा एवं अन्य साझेदार मै0 उत्तराखण्ड माईन एण्ड मिनरल्स, मार्फत श्री चन्दर सिंह ग्राम– हरिपुरनायक, गोरापड़ाव, बरेली रोड, हल्द्वानी के पक्ष में खड़िया खनन हेतु अपनी पूर्ण सहमति प्रदान करता/करती हूँ ।

31.XII.2020

Statutory Alert:

1. The authenticity of this Stamp Certificate should be verified at 'www.shcilestamp.com'. Any discrepancy in the details on this Certificate and as available on the website renders it invalid.
2. The onus of checking the legitimacy is on the users of the certificate.
3. In case of any discrepancy please inform the Competent Authority.

4. कि मैंने इससे पूर्व आपके अतिरिक्त अन्य किसी व्यक्ति या संस्था के पक्ष में अपनी सहमति खड़िया खनन हेतु दी है और न ही मैं आपके प्रार्थना पत्र के अन्तिम निस्तारण होने से पूर्व किसी अन्य को सहमति पत्र जारी करूंगा/करूंगी।
5. कि मेरे खेतों में खनन कार्य बन्द होने के बाद आप मेरे खेतो को सममतल करके देगें। खनन कार्य पूर्ण होने के बाद हमारा इन खेतों पर मौलिक अधिकार पूर्ववत बना रहेगा।
6. कि मैं बिना किसी जोर जबरदस्ती एवं दबाव के अपनी स्वेच्छा से यह अनापत्ति आपको दे रहा हूँ/रही हूँ।

हस्ताक्षर शपथी

कि मैं शपथी उपरोक्त, उपरोक्त शपथ पत्र के पैरा 1 से 6 तक के सभी तथ्यों को अपने ज्ञान व विश्वास से आज दिनांक   को सत्य होना घोषित करता हूँ।

हस्ताक्षर शपथी

NOTARY
G. S. MAJILA
Distt-Bageshwar
Reg. No. 2(12)
2003
GOVT. OF U.K. (INDIA)

Sworn and Signed
Before me
GANESH SINGH MAJILA
NOTARY
Distt - Bageshwar (U.K.) 4/9/18

624

INDIA NON JUDICIAL

Government of Uttarakhand

e-Stamp

e-Stamp
REVADHAR KANDPAL
LC No. UK-126780
Stamp Vendor Bageshwar

सत्यमेव जयते

Certificate No.	:	IN-UK80060203699742Q
Certificate Issued Date	:	22-Aug-2018 10:05 PM
Account Reference	:	NONACC (SV)/ uk1267804/ BAGESHWAR/ UK-BG
Unique Doc. Reference	:	SUBIN-UKUK126780461457726982639Q
Purchased by	:	GANGA SINGH SO GAJE SINGH KAKARIGARI
Description of Document	:	Article 4 Affidavit
Property Description	:	NA
Consideration Price (Rs.)	:	0 (Zero)
First Party	:	GANGA SINGH SO GAJE SINGH KAKARIGARI
Second Party	:	NA
Stamp Duty Paid By	:	GANGA SINGH SO GAJE SINGH KAKARIGARI
Stamp Duty Amount(Rs.)	:	10 (Ten only)

NOTARIAL NOTARIAL

.....Please write or type below this line.....

अनापत्ति प्रमाण–पत्र

मैं गंगा सिंह पुत्र श्री गजे सिंह उम्र 44 वर्ष निवासी ग्राम काकड़ी गैर पटवारी क्षेत्र– तुपेड़, तहसील एवं जनपद बागेश्वर शपथपूर्वक निम्न कथन करता हूँ कि,

1. मैं जनपद बागेश्वर के ग्राम काकड़ी गैर का स्थायी निवासी हूँ ।
2. कि मैं ग्राम खुल्दौडी का काश्तकार हूँ व भूमिधर हूँ ।
3. कि मैं ग्राम खुल्दौड़ी की अपने हक व कब्जे की भूमि में आप श्री पंकज भट्ट ग्राम आरतोलां एवं साझेदार मै0 उत्तराखण्ड माइंस एवं मिनरल मार्फत श्री बन्दर सिंह ग्राम हरिपुरनायक गौरापड़ाव बरेली रोड हल्द्वानी के पक्ष में खडिया खनन हेतु अपनी पूर्ण सहमति प्रदान करता / करती हूँ । गंगासिंह

Statutory Alert:
1. The authenticity of this Stamp Certificate should be verified at "www.shcilestamp.com". Any discrepancy in the details on this Certificate and as available on the website renders it invalid.
2. The onus of checking the legitimacy is on the users of the certificate.
3. In case of any discrepancy please inform the Competent Authority.

623

4. कि मैंने इससे पूर्व आपके अतिरिक्त अन्य किसी व्यक्ति या संस्था के पक्ष में अपनी सहमति खड़िया खनन हेतु दी है और न ही मैं आपके प्रार्थना पत्र के अन्तिम निस्तारण होने से पूर्व किसी अन्य को सहमति पत्र जारी करूँगा/करूँगी।
5. कि मेरे खेतों में खनन कार्य बन्द होने के बाद आप मेरे खेतो को सममतल करके देगें। खनन कार्य पूर्ण होने के बाद हमारा इन खेतों पर मौलिक अधिकार पूर्ववत बना रहेगा।
6. कि मैं बिना किसी जोर जबरदस्ती एवं दबाव के अपनी स्वेच्छा से यह अनापत्ति आपको दे रहा हूँ/रही हूँ।

हस्ताक्षर शपथी

कि मैं शपथी उपरोक्त, उपरोक्त शपथ पत्र के पैरा 1 से 6 तक के सभी तथ्यों को अपने ज्ञान व विश्वास से आज दिनांक को सत्य होना घोषित करता हूँ।

हस्ताक्षर शपथी

NOTARY GOVT. OF U.K. (INDIA)

GANESH SINGH MAHRA

4/9/18

122

INDIA NON JUDICIAL

Government of Uttarakhand

e-Stamp

सत्यमेव जयते

e-Stamp
REVADHAR KANSERI
I.D.No. UK-126780
Stamp Vendor Bageshwar

Certificate No.	:	IN-UK79378977775946Q
Certificate Issued Date	:	17-Aug-2018 04:23 PM
Account Reference	:	NONACC (SV)/ uk1267804/ BAGESHWAR/ UK-BG
Unique Doc. Reference	:	SUBIN-UKUK126780460087409807528Q
Purchased by	:	TRILOK SINGH SO DIWAN SINGH KHUL DYORI
Description of Document	:	Article 4 Affidavit
Property Description	:	NA
Consideration Price (Rs.)	:	0 (Zero)
First Party	:	TRILOK SINGH SO DIWAN SINGH KHUL DYORI
Second Party	:	NA
Stamp Duty Paid By	:	TRILOK SINGH SO DIWAN SINGH KHUL DYORI
Stamp Duty Amount(Rs.)	:	10 (Ten only)

NOTARIAL NOTARIAL

NOTARY GOVT. OF INDIA

Please write or type below this line

अनापत्ति प्रमाण–पत्र

मै त्रिलोक सिंह.................. पुत्र श्री दिवान सिंह....... उम्र 54 वर्ष निवासी ग्राम– खुल्दौड़ी, पटवारी क्षेत्र– तुपेड़, तहसील एवं जनपद बागेश्वर शपथपूर्वक निम्न कथन करता हूँ कि,

1. मैं जनपद बागेश्वर के ग्राम खुल्दौड़ी.... का स्थायी निवासी हूँ ।
2. कि मैं ग्राम खुल्दौड़ी का काश्तकार हूँ व भूमिधर हूँ ।
3. कि मैं ग्राम खुल्दौड़ी की अपने हक व कब्जे की भूमि में आप श्री पंकज भट्ट ग्राम– आरतोला, जनपद– अल्मोड़ा एवं अन्य साझेदार मै0 उत्तराखण्ड माईन एण्ड मिनरल्स, मार्फत श्री चन्दर सिंह ग्राम– हरिपुरनायक, गोरापडाव, बरेली रोड, हल्द्वानी के पक्ष में खड़िया खनन हेतु अपनी पूर्ण सहमति प्रदान करता/करती हूँ ।

Tirlok

Statutory Alert:
1. The authenticity of this Stamp Certificate should be verified at 'www.shcilestamp.com'. Any discrepancy in the details on this Certificate and as available on the website renders it invalid.
2. The onus of checking the legitimacy is on the users of the certificate.
3. In case of any discrepancy please inform the Competent Authority.

621

4. कि मैंने इससे पूर्व आपके अतिरिक्त अन्य किसी व्यक्ति या संस्था के पक्ष में अपनी सहमति खड़िया खनन हेतु दी है और न ही मैं आपके प्रार्थना पत्र के अन्तिम निस्तारण होने से पूर्व किसी अन्य को सहमति पत्र जारी करूंगा/करूंगी।
5. कि मेरे खेतों में खनन कार्य बन्द होने के बाद आप मेरे खेतो को सममतल करके देगें। खनन कार्य पूर्ण होने के बाद हमारा इन खेतों पर मौलिक अधिकार पूर्ववत बना रहेगा।
6. कि मैं बिना किसी जोर जबरदस्ती एवं दबाव के अपनी स्वेच्छा से यह अनापत्ति आपको दे रहा हूँ/रही हूँ।

हस्ताक्षर शपथी

कि मैं शपथी उपरोक्त, उपरोक्त शपथ पत्र के पैरा 1 से 6 तक के सभी तथ्यों को अपने ज्ञान व विश्वास से आज दिनांक को सत्य होना घोषित करता हूँ।

हस्ताक्षर शपथी

5/9/18

620

INDIA NON JUDICIAL

Government of Uttarakhand

e-Stamp

सत्यमेव जयते

e-Stamp
REVADHAR KANSERI
I D No UK-126780
Stamp Vendor Bageshwar

Certificate No.	:	IN-UK79564234446134Q
Certificate Issued Date	:	19-Aug-2018 06:07 AM
Account Reference	:	NONACC (SV)/ uk1267804/ BAGESHWAR/ UK-BG
Unique Doc. Reference	:	SUBIN-UKUK126780460462979928378Q
Purchased by	:	CHANCHAL SINGH SO BIJE SINGH KAROOLI
Description of Document	:	Article 4 Affidavit
Property Description	:	NA
Consideration Price (Rs.)	:	0 (Zero)
First Party	:	CHANCHAL SINGH SO BIJE SINGH KAROOLI
Second Party	:	NA
Stamp Duty Paid By	:	CHANCHAL SINGH SO BIJE SINGH KAROOLI
Stamp Duty Amount(Rs.)	:	10 (Ten only)

NOTARIAL NOTARIAL

NOTARY
G. S. MAJILA
Distt-Bageshwar
Reg. No 2(12)
2003
GOVT. OF U.K. (INDIA)

Please write or type below this line

अनापत्ति प्रमाण–पत्र

मैं चंचल सिंह पुत्र स्व॰ बिजे सिंह उम्र 58 निवासी ग्राम– खुल्दौड़ी, पटवारी क्षेत्र– तुपेड़, तहसील एवं जनपद बागेश्वर शपथपूर्वक निम्न कथन करता हूँ कि,

1. मैं जनपद बागेश्वर के ग्राम खुल्दौड़ी का स्थायी निवासी हूँ ।
2. कि मैं ग्राम खुल्दौड़ी का काश्तकार हूँ व भूमिधर हूँ ।
3. कि मैं ग्राम खुल्दौड़ी की अपने हक व कब्जे की भूमि में आप श्री पंकज भट्ट ग्राम– आरतोला, जनपद– अल्मोड़ा एवं अन्य साझेदार मै0 उत्तराखण्ड माईन एण्ड मिनरल्स, मार्फत श्री चन्दर सिंह ग्राम– हरिपुरनायक, गोरापड़ाव, बरेली रोड, हल्द्वानी के पक्ष में खड़िया खनन हेतु अपनी पूर्ण सहमति प्रदान करता / करती हूँ ।

सूचना अधिकार अधिनियम 2005 के अन्तर्गत प्राप्त प्रति सत्यापित

Statutory Alert:

1. The authenticity of this Stamp Certificate should be verified at www.shcilestamp.com. Any discrepancy in the details on this Certificate and as available on the website renders it invalid.
2. The onus of checking the legitimacy is on the users of the certificate.
3. In case of any discrepancy please inform the Competent Authority.

614

4. कि मैंने इससे पूर्व आपके अतिरिक्त अन्य किसी व्यक्ति या संस्था के पक्ष में अपनी सहमति खड़िया खनन हेतु दी है और न ही मैं आपके प्रार्थना पत्र के अन्तिम निस्तारण होने से पूर्व किसी अन्य को सहमति पत्र जारी करूँगा/करूँगी।
5. कि मेरे खेतों में खनन कार्य बन्द होने के बाद आप मेरे खेतो को सममतल करके देगें। खनन कार्य पूर्ण होने के बाद हमारा इन खेतों पर मौलिक अधिकार पूर्ववत बना रहेगा।
6. कि मैं बिना किसी जोर जबरदस्ती एवं दबाव के अपनी स्वेच्छा से यह अनापत्ति आपको दे रहा हूँ/रही हूँ।

हस्ताक्षर शपथी

कि मैं शपथी उपरोक्त, उपरोक्त शपथ पत्र के पैरा 1 से 6 तक के सभी तथ्यों को अपने ज्ञान व विश्वास से आज दिनांक को सत्य होना घोषित करता हूँ।

हस्ताक्षर शपथी

NOTARY * GOVT. OF U.K. (INDIA) * G. S. MAJILA Distt. Bageshwar Regd. No. 2(12) 2003

Sworn and Signed
Before me
GANESH SINGH MAJILA
NOTARY 4/9/18
Distt - Bageshwar (U K)

सूचना अधिकार अधिनियम 2005
के अन्तर्गत प्रमाणित प्रति
लोक सूचना अधिकारी
जिला कार्यालय

618

INDIA NON JUDICIAL

Government of Uttarakhand

e-Stamp

e-Stamp
REWADHAR KANSERI
I.D. No. UK-1267...
Stamp Vendor Bageshwar

सत्यमेव जयते

Certificate No.	:	IN-UK79376648306352O
Certificate Issued Date	:	17-Aug-2018 04:31 PM
Account Reference	:	NONACC (SV)/ uk1267804/ BAGESHWAR/ UK-BG
Unique Doc. Reference	:	SUBIN-UKUK126780460082111605898Q
Purchased by	:	SOBAN SINGH SO MAHENDRIA SINGH KAROOL
Description of Document	:	Article 4 Affidavit
Property Description	:	NA
Consideration Price (Rs.)	:	0 (Zero)
First Party	:	SOBAN SINGH SO MAHENDRIA SINGH KAROOL
Second Party	:	NA
Stamp Duty Paid By	:	SOBAN SINGH SO MAHENDRIA SINGH KAROOL
Stamp Duty Amount(Rs.)	:	10 (Ten only)

NOTARIAL NOTARIAL

NOTARY G. S. MAJILA Distt-Bageshwar Reg. No. 2(12) 2003 GOVT. OF U.K. (INDIA)

Please write or type below this line

अनापत्ति प्रमाण–पत्र

मै सोबन सिंह पुत्र महेन्द्र सिंह उम्र 75 निवासी ग्राम– खुल्दौड़ी, पटवारी क्षेत्र– तुपेड़, तहसील एवं जनपद बागेश्वर शपथपूर्वक निम्न कथन करता हूँ कि,

1. मैं जनपद बागेश्वर के ग्राम खुल्दौड़ी का स्थायी निवासी हूँ ।
2. कि मैं ग्राम खुल्दौड़ी का काश्तकार हूँ व भूमिधर हूँ ।
3. कि मैं ग्राम खुल्दौड़ी की अपने हक व कब्जे की भूमि मे आप श्री पंकज भट्ट ग्राम– आरतोला, जनपद– अल्मोड़ा एवं अन्य साझेदार मै० उत्तराखण्ड माईन एण्ड मिनरल्स, मार्फत श्री चन्दर सिंह ग्राम– हरिपुरनायक, गोरापडाव, बरेली रोड, हल्द्वानी के पक्ष में खडिया खनन हेतु अपनी पूर्ण सहमति प्रदान करता / करती हूँ ।

Soban Singh

Statutory Alert:

1. The authenticity of this Stamp Certificate should be verified at ... Any discrepancy in the details on this Certificate and as available on the website renders it invalid.
2. The onus of checking the legitimacy is on the users of the certificate.
3. In case of any discrepancy please inform the Competent Authority.

617

4. कि मैंने इससे पूर्व आपके अतिरिक्त अन्य किसी व्यक्ति या संस्था के पक्ष में अपनी सहमति खड़िया खनन हेतु दी है और न ही मैं आपके प्रार्थना पत्र के अन्तिम निस्तारण होने से पूर्व किसी अन्य को सहमति पत्र जारी करूँगा/करूँगी।
5. कि मेरे खेतों में खनन कार्य बन्द होने के बाद आप मेरे खेतो को सममतल करके देगें। खनन कार्य पूर्ण होने के बाद हमारा इन खेतों पर मौलिक अधिकार पूर्ववत बना रहेगा।
6. कि मैं बिना किसी जोर जबरदस्ती एवं दबाव के अपनी स्वेच्छा से यह अनापत्ति आपको दे रहा हूँ/रही हूँ।

Sohan Singh

हस्ताक्षर शपथी

कि मैं शपथी उपरोक्त, उपरोक्त शपथ पत्र के पैरा 1 से 6 तक के सभी तथ्यों को अपने ज्ञान व विश्वास से आज दिनांक को सत्य होना घोषित करता हूँ।

Sohan Singh

हस्ताक्षर शपथी

NOTARY GOVT. OF U.K. (INDIA) G. S. MAJILA Distt-Bageshwar Reg. No. 2(12) 2003

Sworn and Signed Before me

GANESH SINGH MAJILA NOTARY 4/9/18 Distt - Bageshwar (U.K.)

सूचना अधिकार अधिनियम 2005 के अन्तर्गत ... 3/11/2020

616

INDIA NON JUDICIAL

Government of Uttarakhand

e-Stamp

सत्यमेव जयते

e-Stamp
REVADHAR KANSERI
UK
Stamp Vendor Bageshwar

Certificate No.	:	IN-UK79564208504033Q
Certificate Issued Date	:	19-Aug-2018 06:05 AM
Account Reference	:	NONACC (SV)/ uk1267804/ BAGESHWAR/ UK-BG
Unique Doc. Reference	:	SUBIN-UKUK126780460462913779264Q
Purchased by	:	GOVIND SINGH SO BISHAN SINGH KAROOLI
Description of Document	:	Article 4 Affidavit
Property Description	:	NA
Consideration Price (Rs.)	:	0 (Zero)
First Party	:	GOVIND SINGH SO BISHAN SINGH KAROOLI
Second Party	:	NA
Stamp Duty Paid By	:	GOVIND SINGH SO BISHAN SINGH KAROOLI
Stamp Duty Amount(Rs.)	:	10 (Ten only)

NOTARIAL NOTARIAL

NOTARY GOVT. OF U.K. INDIA

-----Please write or type below this line-----

अनापत्ति प्रमाण–पत्र

मैं ...गोविन्द सिंह... पुत्र ...बिशन सिंह... उम्र 60... निवासी ग्राम– खुल्दौड़ी, पटवारी क्षेत्र– तुपेड़, तहसील एवं जनपद बागेश्वर शपथपूर्वक निम्न कथन करता हूँ कि,

1. मैं जनपद बागेश्वर के ग्राम ...खुल्दौड़ी... का स्थायी निवासी हूँ ।
2. कि मैं ग्राम खुल्दौड़ी का काश्तकार हूँ व भूमिधर हूँ ।
3. कि मैं ग्राम खुल्दौड़ी की अपने हक व कब्जे की भूमि में आप श्री पंकज भट्ट ग्राम– आरतोला, जनपद– अल्मोड़ा एवं अन्य साझेदार मै0 उत्तराखण्ड माईन एण्ड मिनरल्स, मार्फत श्री चन्दर सिंह ग्राम– हरिपुरनायक, गोरापडाव, बरेली रोड, हल्द्वानी के पक्ष में खडिया खनन हेतु अपनी पूर्ण सहमति प्रदान करता/करती हूँ ।

गोविन्द सिंह

Statutory Alert:

1. The authenticity of this Stamp Certificate should be verified at 'www.shcilestamp.com'. Any discrepancy in the details on this Certificate and as available on the website renders it invalid.
2. The onus of checking the legitimacy is on the users of the certificate.
3. In case of any discrepancy please inform the Competent Authority.

4. कि मैंने इससे पूर्व आपके अतिरिक्त अन्य किसी व्यक्ति या संस्था के पक्ष में अपनी सहमति खड़िया खनन हेतु दी है और न ही मैं आपके प्रार्थना पत्र के अन्तिम निस्तारण होने से पूर्व किसी अन्य को सहमति पत्र जारी करूँगा/करूँगी।
5. कि मेरे खेतों में खनन कार्य बन्द होने के बाद आप मेरे खेतो को सममतल करके देगें। खनन कार्य पूर्ण होने के बाद हमारा इन खेतों पर मौलिक अधिकार पूर्ववत बना रहेगा।
6. कि मैं विना किसी जोर जबरदस्ती एवं दबाव के अपनी स्वेच्छा से यह अनापत्ति आपको दे रहा हूँ/रही हूँ।

हस्ताक्षर शपथी

कि मैं शपथी उपरोक्त, उपरोक्त शपथ पत्र के पैरा 1 से 6 तक के सभी तथ्यों को अपने ज्ञान व विश्वास से आज दिनांक को सत्य होना घोषित करता हूँ।

हस्ताक्षर शपथी

Sworn and Signed
Before me
GANESH SINGH MAJILA
NOTARY 5/9/18
Distt. - Bageshwar (U.K.)

INDIA NON JUDICIAL

Government of Uttarakhand

e-Stamp

e-Stamp
REVADHAR KANSERI
I.D No. UK-126780
Stamp Vendor Bageshwar

सत्यमेव जयते

Certificate No.	:	IN-UK80053170603028Q
Certificate Issued Date	:	22-Aug-2018 06:38 PM
Account Reference	:	NONACC (SV)/ uk1267804/ BAGESHWAR/ UK-BG
Unique Doc. Reference	:	SUBIN-UKUK126780461443426672933Q
Purchased by	:	KITULI DEVI WO MOHAN SINGH KAROOLI
Description of Document	:	Article 4 Affidavit
Property Description	:	NA
Consideration Price (Rs.)	:	0 (Zero)
First Party	:	KITULI DEVI WO MOHAN SINGH KAROOLI
Second Party	:	NA
Stamp Duty Paid By	:	KITULI DEVI WO MOHAN SINGH KAROOLI
Stamp Duty Amount(Rs.)	:	10 (Ten only)

NOTARIAL NOTARIAL

NOTARY GOVT. OF U.K. (INDIA) G. S. MAJILA Distt.-Bageshwar Reg. No. 2113 2003

Please write or type below this line

अनापत्ति प्रमाण–पत्र

मैं ......कितुली देवी...... पुत्र/पत्नी मोहन सिंह उम्र 69...... निवासी ग्राम करौली पटवारी क्षेत्र– तुपेड, तहसील एवं जनपद बागेश्वर शपथपूर्वक निम्न कथन करता हूँ कि,

1. मैं जनपद बागेश्वर के ग्राम ....का स्थायी निवासी हूँ ।
2. कि मैं ग्राम खुल्दौड़ी का काश्तकार हूँ व भूमिधर हूँ ।
3. कि मैं ग्राम खुल्दौड़ी की अपने हक व कब्जे की भूमि में आप श्री पंकज भट्ट ग्राम आरतोला एवं साझेदार मै0 उत्तराखण्ड माइन एवं मिनरल मार्फत श्री चन्दर सिंह ग्राम हरिपुरनायक गोरापड़ाव बरेली रोड हल्द्वानी के पक्ष में खड़िया खनन हेतु अपनी पूर्ण सहमति प्रदान करता/करती हूँ । कितुली

सूचना अधिकार अधिनियम 2005 के अन्तर्गत छाया प्रति सत्यापित

Statutory Alert:

1. The authenticity of this Stamp Certificate should be verified at www.shcilestamp.com. Any discrepancy in the details on this Certificate and as available on the website renders it invalid.
2. The onus of checking the legitimacy is on the users of the certificate.
3. In case of any discrepancy please inform the Competent Authority.

65

4. कि मैंने इससे पूर्व आपके अतिरिक्त अन्य किसी व्यक्ति या संस्था के पक्ष में अपनी सहमति खड़िया खनन हेतु दी है और न ही मैं आपके प्रार्थना पत्र के अन्तिम निस्तारण होने से पूर्व किसी अन्य को सहमति पत्र जारी करूँगा/करूँगी।
5. कि मेरे खेतों में खनन कार्य बन्द होने के बाद आप मेरे खेतो को सममतल करके देगें। खनन कार्य पूर्ण होने के बाद हमारा इन खेतों पर मौलिक अधिकार पूर्ववत बना रहेगा।
6. कि मैं बिना किसी जोर जबरदस्ती एवं दबाव के अपनी स्वेच्छा से यह अनापत्ति आपको दे रहा हूँ/रही हूँ।

किशनी

हस्ताक्षर शपथी

कि मैं शपथी उपरोक्त, उपरोक्त शपथ पत्र के पैरा 1 से 6 तक के सभी तथ्यों को अपने ज्ञान व विश्वास से आज दिनांक को सत्य होना घोषित करता हूँ।

किशनी

हस्ताक्षर शपथी

NOTARY GOVT. OF U.K. (INDIA)

Sworn and Signed
Before me
GANESH SINGH MAJILA
NOTARY 5/9/18
Distt. - Bageshwar (U.K.)

सूचना अधिकार अधिनियम 2005
के अन्तर्गत छाया प्रति सत्यापित

612

INDIA NON JUDICIAL

Government of Uttarakhand

e-Stamp

e-Stamp
REVADHAR KANSERI
I D No. UK-126780
Stamp Vendor Bageshwar

सत्यमेव जयते

Certificate No.	:	IN-UK80052782195784Q
Certificate Issued Date	:	22-Aug-2018 06:29 PM
Account Reference	:	NONACC (SV)/ uk1267804/ BAGESHWAR/ UK-BG
Unique Doc. Reference	:	SUBIN-UKUK126780461442527712176Q
Purchased by	:	UTTAM SINGH SO BISHAN SINGH KAROOLI
Description of Document	:	Article 4 Affidavit
Property Description	:	NA
Consideration Price (Rs.)	:	0 (Zero)
First Party	:	UTTAM SINGH SO BISHAN SINGH KAROOLI
Second Party	:	NA
Stamp Duty Paid By	:	UTTAM SINGH SO BISHAN SINGH KAROOLI
Stamp Duty Amount(Rs.)	:	10 (Ten only)

NOTARIAL NOTARIAL

NOTARY
G. S. MEHTA
Distt-Bageshwar
Reg. No. 2(12)
2003
GOVT. OF U.K. (INDIA)

Please write or type below this line

अनापत्ति प्रमाण–पत्र

मैं उत्तमसिंह पुत्र श्री बिशनसिंह उम्र 62 निवासी ग्राम करूली पटवारी क्षेत्र– तुपेड़, तहसील एवं जनपद बागेश्वर शपथपूर्वक निम्न कथन करता हूँ कि,

1. मैं जनपद बागेश्वर के ग्राम ....का स्थायी निवासी हूँ ।
2. कि मैं ग्राम खुल्दौड़ी का काश्तकार हूँ व भूमिधर हूँ ।
3. कि मैं ग्राम खुल्दौड़ी की अपने हक व कब्जे की भूमि में आप श्री पंकज भट्ट ग्राम आरतोला एवं साझेदार मै0 उत्तराखण्ड माइन एवं मिनरल मार्फत श्री चन्दर सिंह ग्राम हरिपुरनायक गोरापड़ाव बरेली रोड हल्द्वानी के पक्ष में खड़िया खनन हेतु अपनी पूर्ण सहमति प्रदान करता/करती हूँ ।

सूचना अधिकार अधिनियम 2005 अन्तर्गत छाया प्रति प्रमाणित

Statutory Alert:
1. The authenticity of this Stamp Certificate should be verified at 'www.shcilestamp.com'. Any discrepancy in the details on this Certificate and as available on the website renders it invalid.
2. The onus of checking the legitimacy is on the users of the certificate.
3. In case of any discrepancy please inform the Competent Authority.

4. कि मैंने इससे पूर्व आपके अतिरिक्त अन्य किसी व्यक्ति या संस्था के पक्ष में अपनी सहमति खड़िया खनन हेतु दी है और न ही मैं आपके प्रार्थना पत्र के अन्तिम निस्तारण होने से पूर्व किसी अन्य को सहमति पत्र जारी करूँगा/करूँगी।
5. कि मेरे खेतों में खनन कार्य बन्द होने के बाद आप मेरे खेतो को सममतल करके देगें। खनन कार्य पूर्ण होने के बाद हमारा इन खेतों पर मौलिक अधिकार पूर्ववत बना रहेगा।
6. कि मैं बिना किसी जोर जबरदस्ती एवं दबाव के अपनी स्वेच्छा से यह अनापत्ति आपको दे रहा हूँ/रही हूँ।

हस्ताक्षर शपथी

कि मैं शपथी उपरोक्त, उपरोक्त शपथ पत्र के पैरा 1 से 6 तक के सभी तथ्यों को अपने ज्ञान व विश्वास से आज दिनांक को सत्य होना घोषित करता हूँ।

हस्ताक्षर शपथी

NOTARY GOVT. OF U.K. (INDIA)

सूचना अधिकार अधिनियम 2005

INDIA NON JUDICIAL

Government of Uttarakhand

e-Stamp

सत्यमेव जयते

Certificate No.	:	IN-UK80054382682582Q
Certificate Issued Date	:	22-Aug-2018 07:07 PM
Account Reference	:	NONACC (SV)/ uk1267804/ BAGESHWAR/ UK-BG
Unique Doc. Reference	:	SUBIN-UKUK126780461445736124350Q
Purchased by	:	HAYAT SINGH SO ROOP SINGH TUPER
Description of Document	:	Article 4 Affidavit
Property Description	:	NA
Consideration Price (Rs.)	:	0 (Zero)
First Party	:	HAYAT SINGH SO ROOP SINGH TUPER
Second Party	:	NA
Stamp Duty Paid By	:	HAYAT SINGH SO ROOP SINGH TUPER
Stamp Duty Amount(Rs.)	:	10 (Ten only)

NOTARIAL NOTARIAL

NOTARY ★ G. S. MAJILA Distt-Bageshwar Reg. No 2(12) 2003 ★ GOVT. OF U.K. (INDIA)

Please write or type below this line

अनापत्ति प्रमाण–पत्र

मैं हयात सिंह पुत्र श्री रूप सिंह उम्र नयस्क निवासी ग्राम तुपेड़ पटवारी क्षेत्र तुपेड, तहसील एवं जनपद बागेश्वर शपथपूर्वक निम्न कथन करता हूँ कि,

1. मैं जनपद बागेश्वर के ग्राम तुपेड़ का स्थायी निवासी हूँ ।
2. कि मैं ग्राम खुल्दौड़ी का काश्तकार हूँ व भूमिधर हूँ ।
3. कि मैं ग्राम खुल्दौडी की अपने हक व कब्जे की भूमि मे आप श्री पंकज भट्ट ग्राम आरतोला एवं साझेदार मै0 उत्तराखण्ड माइन एवं मिनरल मार्फत श्री चन्दर सिंह ग्राम हरिपुरनायक गौरापड़ाव बरेली रोड हल्द्वानी के पक्ष मे खड़िया खनन हेतु अपनी पूर्ण सहमति प्रदान करता/करती हूँ ।

Statutory Alert:

1. The authenticity of this Stamp Certificate should be verified at "www.shcilestamp.com". Any discrepancy in the details on this Certificate and as available on the website renders it invalid.
2. The onus of checking the legitimacy is on the users of the certificate.
3. In case of any discrepancy please inform the Competent Authority.

INDIA NON JUDICIAL

Government of Uttarakhand

e-Stamp

e-Stamp
RIDYADHAR KANSERI
LO No. UK-126780
Stamp Vendor Bageshw

सत्यमेव जयते

Certificate No.	:	IN-UK79584188331406Q
Certificate Issued Date	:	19-Aug-2018 05:52 AM
Account Reference	:	NONACC (SV)/ uk1267804/ BAGESHWAR/ UK-BG
Unique Doc. Reference	:	SUBIN-UKUK126780460462844288838Q
Purchased by	:	KUNDAN SINGH SO BHAWAN SINGH TUPER
Description of Document	:	Article 4 Affidavit
Property Description	:	NA
Consideration Price (Rs.)	:	0 (Zero)
First Party	:	KUNDAN SINGH SO BHAWAN SINGH TUPER
Second Party	:	NA
Stamp Duty Paid By	:	KUNDAN SINGH SO BHAWAN SINGH TUPER
Stamp Duty Amount(Rs.)	:	10 (Ten only)

NOTARIAL NOTARIAL

Please write or type below this line

अनापत्ति प्रमाण–पत्र

मैं कुन्दन सिंह पुत्र श्री भवान सिंह उम्र [illegible] निवासी ग्राम– खुल्दौड़ी, पटवारी क्षेत्र– तुपेड़, तहसील एवं जनपद बागेश्वर शपथपूर्वक निम्न कथन करता हूँ कि,

1. मैं जनपद बागेश्वर के ग्राम खुल्दौड़ी... का स्थायी निवासी हूँ ।
2. कि मैं ग्राम खुल्दौड़ी का काश्तकार हूँ व भूमिधर हूँ ।
3. कि मैं ग्राम खुल्दौड़ी की अपने हक व कब्जे की भूमि में आप श्री पंकज भट्ट ग्राम– आरतोला, जनपद– अल्मोड़ा एवं अन्य साझेदार मै0 उत्तराखण्ड माईन एण्ड मिनरल्स, मार्फत श्री चन्दर सिंह ग्राम– हरिपुरनायक, गोरापड़ाव, बरेली रोड, हल्द्वानी के पक्ष में खड़िया खनन हेतु अपनी पूर्ण सहमति प्रदान करता/करती हूँ ।

Statutory Alert:

Scanned with CamScanner

608

4. कि मैंने इससे पूर्व आपके अतिरिक्त अन्य किसी व्यक्ति या संस्था के पक्ष में अपनी सहमति खड़िया खनन हेतु दी है और न ही मैं आपके प्रार्थना पत्र के अन्तिम निस्तारण होने से पूर्व किसी अन्य को सहमति पत्र जारी करूँगा/करूँगी।
5. कि मेरे खेतों में खनन कार्य बन्द होने के बाद आप मेरे खेतो को सममतल करके देगें। खनन कार्य पूर्ण होने के बाद हमारा इन खेतों पर मौलिक अधिकार पूर्ववत बना रहेगा।
6. कि मैं बिना किसी जोर जबरदस्ती एवं दबाव के अपनी स्वेच्छा से यह अनापत्ति आपको दे रहा हूँ/रही हूँ।

हस्ताक्षर शपथी
हीरा सिंह

कि मैं शपथी उपरोक्त, उपरोक्त शपथ पत्र के पैरा 1 से 6 तक के सभी तथ्यों को अपने ज्ञान व विश्वास से आज दिनांक को सत्य होना घोषित करता हूँ।

NOTARY
G. S. MAJILA
Distt-Bageshwar
Reg. No 2(12)
2003
GOVT. OF U.K. (INDIA)

Sworn and Signed
Before me
GANESH SINGH MAJILA
NOTARY 4/9/18
Distt - Bageshwar (U.K.)

हस्ताक्षर शपथी
हीरा सिंह

सूचना अधिकार अधिनियम 2005

Scanned with CamScanner

609

4. कि मैंने इससे पूर्व आपके अतिरिक्त अन्य किसी व्यक्ति या संस्था के पक्ष में अपनी सहमति खड़िया खनन हेतु दी है और न ही मैं आपके प्रार्थना पत्र के अन्तिम निस्तारण होने से पूर्व किसी अन्य को सहमति पत्र जारी करूँगा/करूँगी।
5. कि मेरे खेतों में खनन कार्य बन्द होने के बाद आप मेरे खेतो को सममतल करके देगें। खनन कार्य पूर्ण होने के बाद हमारा इन खेतों पर मौलिक अधिकार पूर्ववत बना रहेगा।
6. कि मैं बिना किसी जोर जबरदस्ती एवं दबाव के अपनी स्वेच्छा से यह अनापत्ति आपको दे रहा हूँ/रही हूँ।

हस्ताक्षर शपथी

कि मैं शपथी उपरोक्त, उपरोक्त शपथ पत्र के पैरा 1 से 6 तक के सभी तथ्यों को अपने ज्ञान व विश्वास से आज दिनांक को सत्य होना घोषित करता हूँ।

हस्ताक्षर शपथी

NOTARY G. S. MAJILA Distt.-Bageshwar Reg. No. 2(12) 2003 GOVT. OF U.K. (INDIA)

Sworn and Signed Before me

GANESH SINGH MAJILA NOTARY 5/9/18 Distt.- Bageshwar (U.K.)

606

INDIA NON JUDICIAL

Government of Uttarakhand

e-Stamp

e-Stamp
[illegible] KANSERI
I.D No. U[illegible] 75786
Stamp Vendor Bageshwar

सत्यमेव जयते

Certificate No.	:	IN-UK79564150591582Q
Certificate Issued Date	:	18-Aug-2018 05:46 AM
Account Reference	:	NONACC (SV)/ uk1267804/ BAGESHWAR/ UK-BG
Unique Doc. Reference	:	SUBIN-UKUK126780460462655107186Q
Purchased by	:	SHIV SINGH SO TRILOK SINGH TUPER
Description of Document	:	Article 4 Affidavit
Property Description	:	NA
Consideration Price (Rs.)	:	0 (Zero)
First Party	:	SHIV SINGH SO TRILOK SINGH TUPER
Second Party	:	NA
Stamp Duty Paid By	:	SHIV SINGH SO TRILOK SINGH TUPER
Stamp Duty Amount(Rs.)	:	10 (Ten only)

NOTARIAL NOTARIAL

NOTARY

Please write or type below this line

अनापत्ति प्रमाण–पत्र

मै शिव सिंह पुत्र श्री त्रिलोक सिंह उम्र [illegible] निवासी ग्राम– खुल्दौडी, पटवारी क्षेत्र– तुपेड़, तहसील एवं जनपद बागेश्वर शपथपूर्वक निम्न कथन करता हूँ कि,

1. मैं जनपद बागेश्वर के ग्राम तुपेड़ का स्थायी निवासी हूँ ।
2. कि मैं ग्राम खुल्दौड़ी का काश्तकार हूँ व भूमिधर हूँ ।
3. कि मैं ग्राम खुल्दौड़ी की अपने हक व कब्जे की भूमि में आप श्री पंकज भट्ट ग्राम– आरतोला, जनपद– अल्मोडा एवं अन्य साझेदार मै0 उत्तराखण्ड माईन एण्ड मिनरल्स, मार्फत श्री चन्दर सिंह ग्राम– हरिपुरनायक, गोरापडाव, बरेली रोड, हल्द्वानी के पक्ष में खडिया खनन हेतु अपनी पूर्ण सहमति प्रदान करता/करती हूँ ।

शिवसिंह

सूचना अधिकार अधिनियम 2005 ... लोक सूचना अधिकारी

Statutory Alert:

1. The authenticity of this Stamp Certificate [illegible] ... Any discrepancy in the details on this Certificate and as available on the website renders it invalid.
2. The onus of checking the legitimacy is on the users of the certificate.
3. In case of any discrepancy please inform the Competent Authority.

605

4. कि मैंने इससे पूर्व आपके अतिरिक्त अन्य किसी व्यक्ति या संस्था के पक्ष में अपनी सहमति खड़िया खनन हेतु दी है और न ही मैं आपके प्रार्थना पत्र के अन्तिम निस्तारण होने से पूर्व किसी अन्य को सहमति पत्र जारी करूँगा/करूँगी।
5. कि मेरे खेतों में खनन कार्य बन्द होने के बाद आप मेरे खेतो को सममतल करके देगें। खनन कार्य पूर्ण होने के बाद हमारा इन खेतों पर मौलिक अधिकार पूर्ववत बना रहेगा।
6. कि मैं बिना किसी जोर जबरदस्ती एवं दबाव के अपनी स्वेच्छा से यह अनापत्ति आपको दे रहा हूँ/रही हूँ।

हस्ताक्षर शपथी

कि मैं शपथी उपरोक्त, उपरोक्त शपथ पत्र के पैरा 1 से 6 तक के सभी तथ्यों को अपने ज्ञान व विश्वास से आज दिनांक को सत्य होना घोषित करता हूँ।

हस्ताक्षर शपथी

NOTARY GOVT. OF U.K. (INDIA)

Reg. No.

2003

Dist - Bageshwer (U.K.)

सूचना अधिकार अधिनियम 2005 के अन्तर्गत

604

INDIA NON JUDICIAL

Government of Uttarakhand

e-Stamp

e-Stamp
REVADHAR [illegible]
ID No. [illegible]
Stamp Vendor Bageshwar

सत्यमेव जयते

Certificate No.	:	IN-UK80060319962996O
Certificate Issued Date	:	22-Aug-2018 10:01 PM
Account Reference	:	NONACC (SV)/ uk1267804/ BAGESHWAR/ UK-BG
Unique Doc. Reference	:	SUBIN-UKUK126780461457258749391O
Purchased by	:	RAM SINGH SO GOPAL SINGH TUPER
Description of Document	:	Article 4 Affidavit
Property Description	:	NA
Consideration Price (Rs.)	:	0 (Zero)
First Party	:	RAM SINGH SO GOPAL SINGH TUPER
Second Party	:	NA
Stamp Duty Paid By	:	RAM SINGH SO GOPAL SINGH TUPER
Stamp Duty Amount(Rs.)	:	10 (Ten only)

NOTARIAL NOTARIAL

NOTARY GOVT. OF INDIA

Please write or type below this line

अनापत्ति प्रमाण–पत्र

मैं रामसिंह पुत्र श्री गोपाल सिंह उम्र बयालीस निवासी ग्राम तुपेड़ पटवारी क्षेत्र– तुपेड़, तहसील एवं जनपद बागेश्वर शपथपूर्वक निम्न कथन करता हूँ कि.

1. मैं जनपद बागेश्वर के ग्राम तुपेड़ का स्थायी निवासी हूँ ।
2. कि मैं ग्राम खुल्दौडी का काश्तकार हूँ व भूमिधर हूँ ।
3. कि मैं ग्राम खुल्दौड़ी की अपने हक व कब्जे की भूमि में आप श्री पंकज भट्ट ग्राम आरतोला एवं साझेदार मै0 उत्तराखण्ड माइन एवं मिनरल मार्फत श्री चन्दर सिंह ग्राम हरिपुरनायक गौरापड़ाव बरेली रोड हल्द्वानी के पक्ष में खड़िया खनन हेतु अपनी पूर्ण सहमति प्रदान करता/करती हूँ ।

रामसिंह

सूचना अधिकार अधिनियम 2005

Statutory Alert:
1. The [illegible] e-Stamp Certificate [illegible] "www.shcilestamp.com". Any discrepancy in the details on this Certificate and as available [illegible] renders it invalid.
2. The [illegible] checking the legitimacy is on the users of the certificate.
3. In case of any discrepancy please inform the Competent Authority.

603

4. कि मैंने इससे पूर्व आपके अतिरिक्त अन्य किसी व्यक्ति या संस्था के पक्ष में अपनी सहमति खड़िया खनन हेतु दी है और न ही मैं आपके प्रार्थना पत्र के अन्तिम निस्तारण होने से पूर्व किसी अन्य को सहमति पत्र जारी करूंगा/करूंगी।
5. कि मेरे खेतों में खनन कार्य बन्द होने के बाद आप मेरे खेतो को सममतल करके देगें। खनन कार्य पूर्ण होने के बाद हमारा इन खेतों पर मौलिक अधिकार पूर्ववत बना रहेगा।
6. कि मैं बिना किसी जोर जबरदस्ती एवं दबाव के अपनी स्वेच्छा से यह अनापत्ति आपको दे रहा हूँ/रही हूँ।

हस्ताक्षर शपथी

रामसिंह

कि मैं शपथी उपरोक्त, उपरोक्त शपथ पत्र के पैरा 1 से 6 तक के सभी तथ्यों को अपने ज्ञान व विश्वास से आज दिनांक को सत्य होना घोषित करता हूँ।

हस्ताक्षर शपथी

रामसिंह

602

INDIA NON JUDICIAL

Government of Uttarakhand

e-Stamp

e-Stamp
REVADHAR KANSERI
LIC No. UK1267804
Stamp Vendor Bageshwar

सत्यमेव जयते

Certificate No.	:	IN-UK79564593975233Q
Certificate Issued Date	:	19-Aug-2018 06:34 AM
Account Reference	:	NONACC (SV)/ uk1267804/ BAGESHWAR/ UK-BG
Unique Doc. Reference	:	SUBIN-UKUK126780460463589977116Q
Purchased by	:	KALYAN SINGH SO PURAN SINGH TUPER
Description of Document	:	Article 4 Affidavit
Property Description	:	NA
Consideration Price (Rs.)	:	0 (Zero)
First Party	:	KALYAN SINGH SO PURAN SINGH TUPER
Second Party	:	NA
Stamp Duty Paid By	:	KALYAN SINGH SO PURAN SINGH TUPER
Stamp Duty Amount(Rs.)	:	10 (Ten only)

NOTARIAL
NOTARIAL

NOTARY
G. S. MAJILA
Distt.-Bageshwar
Reg. No. 2(12) 2003
GOVT. OF U.K. (INDIA)

Please write or type below this line

अनापत्ति प्रमाण–पत्र

मैं कल्याण सिंह पुत्र श्री पूरन सिंह उम्र ७५ वर्ष निवासी ग्राम– खुल्दौड़ी, पटवारी क्षेत्र– तुपेड़, तहसील एवं जनपद बागेश्वर शपथपूर्वक निम्न कथन करता हूँ कि,

1. मैं जनपद बागेश्वर के ग्राम खुल्दौड़ी का स्थायी निवासी हूँ ।
2. कि मैं ग्राम खुल्दौड़ी का काश्तकार हूँ व भूमिधर हूँ ।
3. कि मैं ग्राम खुल्दौड़ी की अपने हक व कब्जे की भूमि में आप श्री पंकज भट्ट ग्राम– आरतोला, जनपद– अल्मोड़ा एवं अन्य साझेदार मै0 उत्तराखण्ड माईन एण्ड मिनरल्स, मार्फत श्री चन्दर सिंह ग्राम– हरिपुरनायक, गोरापड़ाव, बरेली रोड, हल्द्वानी के पक्ष में खड़िया खनन हेतु अपनी पूर्ण सहमति प्रदान करता / करती हूँ ।

कल्याण सिंह

Statutory Alert:
1. The authenticity of this Stamp Certificate ... "www.shcilestamp.com". Any discrepancy in the details on this Certificate and as available on the website renders it invalid.
2. The onus of checking the legitimacy is on the users of the certificate.
3. In case of any discrepancy please inform the Competent Authority.

4. कि मैंने इससे पूर्व आपके अतिरिक्त अन्य किसी व्यक्ति या संस्था के पक्ष में अपनी सहमति खड़िया खनन हेतु दी है और न ही मैं आपके प्रार्थना पत्र के अन्तिम निस्तारण होने से पूर्व किसी अन्य को सहमति पत्र जारी करूंगा/करूंगी।
5. कि मेरे खेतों में खनन कार्य बन्द होने के बाद आप मेरे खेतो को सममतल करके देगें। खनन कार्य पूर्ण होने के बाद हमारा इन खेतो पर मौलिक अधिकार पूर्ववत बना रहेगा।
6. कि मैं बिना किसी जोर जबरदस्ती एवं दबाव के अपनी स्वेच्छा से यह अनापत्ति आपको दे रहा हूँ/रही हूँ।

हस्ताक्षर शपथी

कि मैं शपथी उपरोक्त, उपरोक्त शपथ पत्र के पैरा 1 से 6 तक के सभी तथ्यों को अपने ज्ञान व विश्वास से आज दिनांक को सत्य होना घोषित करता हूं।

हस्ताक्षर शपथी

NOTARY GOVT. OF U.K. (INDIA)
Reg. No. 2112
2003

Sworn and Signed
Before me
GANESH SINGH MAJILA
NOTARY 5/9/18
Distt - Bageshwar (U.K.)

INDIA NON JUDICIAL

Government of Uttarakhand

e-Stamp

e-Stamp
REVADHAR KANSERI
I.D.No. UK/126780
Stamp Vendor Bageshwar

सत्यमेव जयते

Certificate No.	:	IN-UK79564295935472Q
Certificate Issued Date	:	19-Aug-2018 05:51 AM
Account Reference	:	NONACC (SV)/ uk1267804/ BAGESHWAR/ UK-BG
Unique Doc. Reference	:	SUBIN-UKUK126780460462829214960Q
Purchased by	:	DHAN SINGH SO GUMAN SINGH TUPER
Description of Document	:	Article 4 Affidavit
Property Description	:	NA
Consideration Price (Rs.)	:	0 (Zero)
First Party	:	DHAN SINGH SO GUMAN SINGH TUPER
Second Party	:	NA
Stamp Duty Paid By	:	DHAN SINGH SO GUMAN SINGH TUPER
Stamp Duty Amount(Rs.)	:	10 (Ten only)

NOTARIAL NOTARIAL

NOTARY G. S. MAJILA Distt-Bageshwar Reg. No 2(12) 2003 GOVT. OF U.K. (INDIA)

Please write or type below this line

अनापत्ति प्रमाण–पत्र

मैं धन सिंह पुत्र श्री गुमान सिंह उम्र [illegible] निवासी ग्राम– खुल्दौड़ी, पटवारी क्षेत्र– तुपेड़, तहसील एवं जनपद बागेश्वर शपथपूर्वक निम्न कथन करता हूँ कि.

1. मैं जनपद बागेश्वर के ग्राम खुल्दौड़ी का स्थायी निवासी हूँ ।
2. कि मैं ग्राम खुल्दौड़ी का काश्तकार हूँ व भूमिधर हूँ ।
3. कि मैं ग्राम खुल्दौड़ी की अपने हक व कब्जे की भूमि में आप श्री पंकज भट्ट ग्राम– आरतोला, जनपद– अल्मोड़ा एवं अन्य साझेदार मै0 उत्तराखण्ड माईन एण्ड मिनरल्स, मार्फत श्री चन्दर सिंह ग्राम– हरिपुरनायक, गोरापडाव, बरेली रोड, हल्द्वानी के पक्ष में खडिया खनन हेतु अपनी पूर्ण सहमति प्रदान करता/करती हूँ ।

Statutory Alert:
1. The authenticity of this Stamp Certificate should be verified at "www.shcilestamp.com". Any discrepancy in the details on this Certificate and as available on the website renders it invalid.
2. The onus of checking the legitimacy is on the users of the certificate.
3. In case of any discrepancy please inform the Competent Authority.

599

4. कि मैंने इससे पूर्व आपके अतिरिक्त अन्य किसी व्यक्ति या संस्था के पक्ष में अपनी सहमति खड़िया खनन हेतु दी है और न ही मैं आपके प्रार्थना पत्र के अन्तिम निस्तारण होने से पूर्व किसी अन्य को सहमति पत्र जारी करूँगा/करूँगी।
5. कि मेरे खेतों में खनन कार्य बन्द होने के बाद आप मेरे खेतो को सममतल करके देगें। खनन कार्य पूर्ण होने के बाद हमारा इन खेतों पर मौलिक अधिकार पूर्ववत बना रहेगा।
6. कि मैं बिना किसी जोर जबरदस्ती एवं दबाव के अपनी स्वेच्छा से यह अनापत्ति आपको दे रहा हूँ/रही हूँ।

हस्ताक्षर शपथी

धनसिंह

कि मैं शपथी उपरोक्त, उपरोक्त शपथ पत्र के पैरा 1 से 6 तक के सभी तथ्यों को अपने ज्ञान व विश्वास से आज दिनांक को सत्य होना घोषित करता हूँ।

हस्ताक्षर शपथी

धनसिंह

NOTARY
G. S. MAJILA
Distt-Bageshwar
Reg. No 2(12)
2003
GOVT. OF U.K. (INDIA)

Sworn and Signed
Before me

GANESH SINGH MAJILA
NOTARY 5/9/18
Distt - Bageshwar (U.K.)

598

INDIA NON JUDICIAL

Government of Uttarakhand

e-Stamp

e-Stamp
REVADH R KANSERI
I D No ...126780
Stamp Vandor Bageshwar

सत्यमेव जयते

Certificate No.	:	IN-UK79573464741846Q
Certificate Issued Date	:	18-Aug-2018 03:38 PM
Account Reference	:	NONACC (SV)/ uk1267804/ BAGESHWAR/ UK-BG
Unique Doc. Reference	:	SUBIN-UKUK126780460481622957157Q
Purchased by	:	MOHAN SINGH PREM SINGH KAKARIGAIR
Description of Document	:	Article 4 Affidavit
Property Description	:	NA
Consideration Price (Rs.)	:	0 (Zero)
First Party	:	MOHAN SINGH PREM SINGH KAKARIGAIR
Second Party	:	NA
Stamp Duty Paid By	:	MOHAN SINGH PREM SINGH KAKARIGAIR
Stamp Duty Amount(Rs.)	:	10 (Ten only)

NOTARIAL NOTARIAL

Please write or type below this line

अनापत्ति प्रमाण–पत्र

मैं ....मोहन सिंह.... पुत्र श्री प्रेम सिंह.... उम्र वयस्क निवासी ग्राम– खुल्दौड़ी, पटवारी क्षेत्र– तुपेड़, तहसील एवं जनपद बागेश्वर शपथपूर्वक निम्न कथन करता हूँ कि,

1. मैं जनपद बागेश्वर के ग्राम खुल्दौड़ी..... का स्थायी निवासी हूँ ।
2. कि मैं ग्राम खुल्दौड़ी का काश्तकार हूँ व भूमिधर हूँ ।
3. कि मैं ग्राम खुल्दौड़ी की अपने हक व कब्जे की भूमि में आप श्री पंकज भट्ट ग्राम– आरतोला, जनपद– अल्मोड़ा एवं अन्य साझेदार मै0 उत्तराखण्ड माईन एण्ड मिनरल्स, मार्फत श्री चन्दर सिंह ग्राम– हरिपुरनायक, गोरापड़ाव, बरेली रोड, हल्द्वानी के पक्ष में खड़िया खनन हेतु अपनी पूर्ण सहमति प्रदान करता / करती हूँ ।

सूचना अधिकार अधिनियम के अन्तर्गत ...

Statutory Alert:
1. The authenticity of this Stamp Certificate should be verified at ... Any discrepancy in the details on this Certificate and as available on the website renders it invalid.
2. The onus of checking the legitimacy is on the users of the certificate.
3. In case of any discrepancy please inform the Competent Authority.

जिला ... बागेश्वर

547

4. कि मैंने इससे पूर्व आपके अतिरिक्त अन्य किसी व्यक्ति या संस्था के पक्ष में अपनी सहमति खड़िया खनन हेतु दी है और न ही मैं आपके प्रार्थना पत्र के अन्तिम निस्तारण होने से पूर्व किसी अन्य को सहमति पत्र जारी करूँगा/करूँगी।
5. कि मेरे खेतों में खनन कार्य बन्द होने के बाद आप मेरे खेतो को सममतल करके देगें। खनन कार्य पूर्ण होने के बाद हमारा इन खेतों पर मौलिक अधिकार पूर्ववत बना रहेगा।
6. कि मैं बिना किसी जोर जबरदस्ती एवं दबाव के अपनी स्वेच्छा से यह अनापत्ति आपको दे रहा हूँ/रही हूँ।

हस्ताक्षर शपथी

कि मैं शपथी उपरोक्त, उपरोक्त शपथ पत्र के पैरा 1 से 6 तक के सभी तथ्यों को अपने ज्ञान व विश्वास से आज दिनांक को सत्य होना घोषित करता हूँ।

हस्ताक्षर शपथी

NOTARY
GOVT. OF U.K. (INDIA)

5/9/18

सूचना अधिकार अधिनियम 2005
के अन्तर्गत ... प्रति ...

596

INDIA NON JUDICIAL

Government of Uttarakhand

e-Stamp

e-Stamp
REVADHAR KANSERI
I D No. UK-126780
Stamp Vendor Bageshwar

सत्यमेव जयते

Certificate No.	:	IN-UK79371364620255Q
Certificate Issued Date	:	17-Aug-2018 02:51 PM
Account Reference	:	NONACC (SV)/ uk1267804/ BAGESHWAR/ UK-BG
Unique Doc. Reference	:	SUBIN-UKUK126780460073512945338Q
Purchased by	:	KUSUMA DEVI WO KESHAR SINGH KHUL DYORI
Description of Document	:	Article 4 Affidavit
Property Description	:	NA
Consideration Price (Rs.)	:	0 (Zero)
First Party	:	KUSUMA DEVI WO KESHAR SINGH KHUL DYORI
Second Party	:	NA
Stamp Duty Paid By	:	KUSUMA DEVI WO KESHAR SINGH KHUL DYORI
Stamp Duty Amount(Rs.)	:	10 (Ten only)

NOTARIAL NOTARIAL

NOTARY * (INDIA) * GOVT. OF



Please write or type below this line

अनापत्ति प्रमाण–पत्र

मैं कुशुमा देवी पुत्र w/o केशर सिंह उम्र बयस्क निवासी ग्राम– खुल्दौड़ी, पटवारी क्षेत्र– तुपेड़, तहसील एवं जनपद बागेश्वर शपथपूर्वक निम्न कथन करता हूँ कि,

1. मैं जनपद बागेश्वर के ग्राम खुल्दौड़ी का स्थायी निवासी हूँ ।
2. कि मैं ग्राम खुल्दौड़ी का काश्तकार हूँ व भूमिधर हूँ ।
3. कि मैं ग्राम खुल्दौड़ी की अपने हक व कब्जे की भूमि में आप श्री पंकज भट्ट ग्राम– आरतोला, जनपद– अल्मोड़ा एवं अन्य साझेदार मै0 उत्तराखण्ड माईन एण्ड मिनरल्स, मार्फत श्री चन्दर सिंह ग्राम– हरिपुरनायक, गोरापडाव, बरेली रोड, हल्द्वानी के पक्ष में खड़िया खनन हेतु अपनी पूर्ण सहमति प्रदान करता / करती हूँ ।

सूचना अधिकार अधिनियम 2005
31.XII.2020

कुशुमा

Statutory Alert:
1. The authenticity of this Stamp Certificate ... Any discrepancy in the details on this Certificate and as available on the website renders it invalid.
2. The onus of checking the legitimacy is on the users of the certificate.
3. In case of any discrepancy please inform the Competent Authority.

4. कि मैंने इससे पूर्व आपके अतिरिक्त अन्य किसी व्यक्ति या संस्था के पक्ष में अपनी सहमति खड़िया खनन हेतु दी है और न ही मैं आपके प्रार्थना पत्र के अन्तिम निस्तारण होने से पूर्व किसी अन्य को सहमति पत्र जारी करूंगा/करूंगी।
5. कि मेरे खेतों में खनन कार्य बन्द होने के बाद आप मेरे खेतो को सममतल करके देगें। खनन कार्य पूर्ण होने के बाद हमारा इन खेतों पर मौलिक अधिकार पूर्ववत बना रहेगा।
6. कि मैं बिना किसी जोर जबरदस्ती एवं दबाव के अपनी स्वेच्छा से यह अनापत्ति आपको दे रहा हूँ/रही हूँ।

हस्ताक्षर शपथी

कि मैं शपथी उपरोक्त, उपरोक्त शपथ पत्र के पैरा 1 से 6 तक के सभी तथ्यों को अपने ज्ञान व विश्वास से आज दिनांक को सत्य होना घोषित करता हूँ।

हस्ताक्षर शपथी

Sworn and Signed
Before me
GANESH [illegible] MAJILA
[illegible] 5/9/18
Distt.-Bageshwar (U.K.)

31-XII-2020

INDIA NON JUDICIAL

Government of Uttarakhand

e-Stamp

e-Stamp
REVANDHAR KANSERI
ID No. UK-126780
Stamp Vendor Bageshwar

सत्यमेव जयते

Certificate No.	:	IN-UK79573083188330Q
Certificate Issued Date	:	19-Aug-2018 03:23 PM
Account Reference	:	NONACC (SV)/ uk1267804/ BAGESHWAR/ UK-BG
Unique Doc. Reference	:	SUBIN-UKUK126780460480822634314Q
Purchased by	:	JAYANT SINGH SO MAHENDRA SINGH KAKARI GAIR
Description of Document	:	Article 4 Affidavit
Property Description	:	NA
Consideration Price (Rs.)	:	0 (Zero)
First Party	:	JAYANT SINGH SO MAHENDRA SINGH KAKARI GAIR
Second Party	:	NA
Stamp Duty Paid By	:	JAYANT SINGH SO MAHENDRA SINGH KAKARI GAIR
Stamp Duty Amount(Rs.)	:	10 (Ten only)

NOTARIAL NOTARIAL

NOTARY GOVT. OF U.K. (INDIA)

Please write or type below this line

अनापत्ति प्रमाण–पत्र

मैं जयन्त सिंह पुत्र श्री महेन्द्र सिंह उम्र 45वर्ष निवासी ग्राम– खुल्दौड़ी, पटवारी क्षेत्र– तुपेड़, तहसील एवं जनपद बागेश्वर शपथपूर्वक निम्न कथन करता हूँ कि,

1. मैं जनपद बागेश्वर के ग्राम काकड़ी गैर का स्थायी निवासी हूँ ।
2. कि मैं ग्राम खुल्दौड़ी का काश्तकार हूँ व भूमिधर हूँ ।
3. कि मैं ग्राम खुल्दौड़ी की अपने हक व कब्जे की भूमि में आप श्री पंकज भट्ट ग्राम– आरतोला, जनपद– अल्मोड़ा एवं अन्य साझेदार मै0 उत्तराखण्ड माईन एण्ड मिनरल्स, मार्फत श्री चन्दर सिंह ग्राम– हरिपुरनायक, गोरापड़ाव, बरेली रोड, हल्द्वानी के पक्ष में खड़िया खनन हेतु अपनी पूर्ण सहमति प्रदान करता/करती हूँ ।

Statutory Alert:
1. The authenticity of this Stamp Certificate ... Any discrepancy in the details on this Certificate and as available on the website renders it invalid.
2. The onus of checking the legitimacy is on the users of the certificate.
3. In case of any discrepancy please inform the Competent Authority.

544

4. कि मैंने इससे पूर्व आपके अतिरिक्त अन्य किसी व्यक्ति या संस्था के पक्ष में अपनी सहमति खड़िया खनन हेतु दी है और न ही मैं आपके प्रार्थना पत्र के अन्तिम निस्तारण होने से पूर्व किसी अन्य को सहमति पत्र जारी करूँगा/करूँगी।
5. कि मेरे खेतों में खनन कार्य बन्द होने के बाद आप मेरे खेतो को सममतल करके देगें। खनन कार्य पूर्ण होने के बाद हमारा इन खेतों पर मौलिक अधिकार पूर्ववत बना रहेगा।
6. कि मैं बिना किसी जोर जबरदस्ती एवं दबाव के अपनी स्वेच्छा से यह अनापत्ति आपको दे रहा हूँ/रही हूँ।

हस्ताक्षर शपथी

कि मैं शपथी उपरोक्त, उपरोक्त शपथ पत्र के पैरा 1 से 6 तक के सभी तथ्यों को अपने ज्ञान व विश्वास से आज दिनांक को सत्य होना घोषित करता हूँ।

हस्ताक्षर शपथी

Sworn and Signed
Before me
GANESH SINGH MAJILA
NOTARY 4/9/18
Distt - Bageshwar (U K)

INDIA NON JUDICIAL

Government of Uttarakhand

e-Stamp

e-Stamp
REVADHAR LAMSERI
I D No. UK-126730
Stamp Vendor Bageshwar

सत्यमेव जयते

Certificate No.	:	IN-UK79565448635377O
Certificate Issued Date	:	19-Aug-2018 07:47 AM
Account Reference	:	NONACC (SV)/ uk1267804/ BAGESHWAR/ UK-BG
Unique Doc. Reference	:	SUBIN-UKUK126780460465120843764O
Purchased by	:	NAIN SINGH SO KALYAN SINGH KHUDOURI
Description of Document	:	Article 4 Affidavit
Property Description	:	NA
Consideration Price (Rs.)	:	0 (Zero)
First Party	:	NAIN SINGH SO KALYAN SINGH KHUDOURI
Second Party	:	NA
Stamp Duty Paid By	:	NAIN SINGH SO KALYAN SINGH KHUDOURI
Stamp Duty Amount(Rs.)	:	10 (Ten only)

NOTARIAL NOTARIAL

NOTARY ★ C. S. MEHTA Distt-Bageshwar Reg. No 2(12) 2003 GOVT. OF U.K. (INDIA)

Please write or type below this line

अनापत्ति प्रमाण–पत्र

मैं नैनसिंह पुत्र श्री कल्याण सिंह उम्र ७५वर्ष निवासी ग्राम– खुल्दौड़ी, पटवारी क्षेत्र– तुपेड़, तहसील एवं जनपद बागेश्वर शपथपूर्वक निम्न कथन करता हूँ कि,

1. मैं जनपद बागेश्वर के ग्राम खुल्दौड़ी का स्थायी निवासी हूँ ।
2. कि मैं ग्राम खुल्दौड़ी का काश्तकार हूँ व भूमिधर हूँ ।
3. कि मैं ग्राम खुल्दौड़ी की अपने हक व कब्जे की भूमि में आप श्री पंकज भट्ट ग्राम– आरतोला, जनपद– अल्मोड़ा एवं अन्य साझेदार मै0 उत्तराखण्ड माईन एण्ड मिनरल्स, मार्फत श्री चन्दर सिंह ग्राम– हरिपुरनायक, गोरापडाव, बरेली रोड, हल्द्वानी के पक्ष में खड़िया खनन हेतु अपनी पूर्ण सहमति प्रदान करता/करती हूँ ।

सूचना अधिकार अधिनियम 2005 अन्तर्गत प्रश्न और सत्यापित

नि० नैनसिंह

Statutory Alert:
1. The authenticity of this Stamp Certificate ... available on the website ...
2. The onus of checking the legitimacy ...
3. In case of any discrepancy please inform the Competent Authority.

592

4. कि मैंने इससे पूर्व आपके अतिरिक्त अन्य किसी व्यक्ति या संस्था के पक्ष में अपनी सहमति खड़िया खनन हेतु दी है और न ही मैं आपके प्रार्थना पत्र के अन्तिम निस्तारण होने से पूर्व किसी अन्य को सहमति पत्र जारी करूँगा/करूँगी।
5. कि मेरे खेतों में खनन कार्य बन्द होने के बाद आप मेरे खेतो को सममतल करके देगें। खनन कार्य पूर्ण होने के बाद हमारा इन खेतों पर मौलिक अधिकार पूर्ववत बना रहेगा।
6. कि मैं बिना किसी जोर जबरदस्ती एवं दबाव के अपनी स्वेच्छा से यह अनापत्ति आपको दे रहा हूँ/रही हूँ।

हस्ताक्षर शपथी

कि मैं शपथी उपरोक्त, उपरोक्त शपथ पत्र के पैरा 1 से 6 तक के सभी तथ्यों को अपने ज्ञान व विश्वास से आज दिनांक को सत्य होना घोषित करता हूँ।

हस्ताक्षर शपथी

NOTARY (INDIA) GOVT. OF U.K.

Sworn and Signed

5/9/18

सूचना अधिकार अधिनियम 2005 के अन्तर्गत

23-XII-2020

591

INDIA NON JUDICIAL

Government of Uttarakhand

e-Stamp

सत्यमेव जयते

Certificate No.	:	IN-UK79573437088862Q
Certificate Issued Date	:	19-Aug-2018 03:36 PM
Account Reference	:	NONACC (SV)/ uk1267804/ BAGESHWAR/ UK-BG
Unique Doc. Reference	:	SUBIN-UKUK126780460481432663252Q
Purchased by	:	RAJENDRA SINGH PREM SINGH KAKARIGAIR
Description of Document	:	Article 4 Affidavit
Property Description	:	NA
Consideration Price (Rs.)	:	0 (Zero)
First Party	:	RAJENDRA SINGH PREM SINGH KAKARIGAIR
Second Party	:	NA
Stamp Duty Paid By	:	RAJENDRA SINGH PREM SINGH KAKARIGAIR
Stamp Duty Amount(Rs.)	:	10 (Ten only)

NOTARIAL NOTARIAL

Please write or type below this line

अनापत्ति प्रमाण–पत्र

मैं राजेन्द्र सिंह .... पुत्र श्री प्रेम सिंह .... उम्र .... निवासी ग्राम– खुल्दौड़ी, पटवारी क्षेत्र– तुपेड़, तहसील एवं जनपद बागेश्वर शपथपूर्वक निम्न कथन करता हूँ कि,

1. मैं जनपद बागेश्वर के ग्राम खुल्दौड़ी का स्थायी निवासी हूँ ।
2. कि मैं ग्राम खुल्दौड़ी का काश्तकार हूँ व भूमिधर हूँ ।
3. कि मैं ग्राम खुल्दौड़ी की अपने हक व कब्जे की भूमि में आप श्री पंकज भट्ट ग्राम– आरतोला, जनपद– अल्मोड़ा एवं अन्य साझेदार मै० उत्तराखण्ड माईन एण्ड मिनरल्स, मार्फत श्री चन्दर सिंह ग्राम– हरिपुरनायक, गोरापडाव, बरेली रोड, हल्द्वानी के पक्ष में खड़िया खनन हेतु अपनी पूर्ण सहमति प्रदान करता / करती हूँ ।

Statutory Alert:
1. The authenticity of this Stamp Certificate should be verified at 'www.shcilestamp.com'. Any discrepancy in the details on this Certificate and as available on the website renders it invalid.
2. The onus of checking the legitimacy is on the users of the certificate.
3. In case of any discrepancy please inform the Competent Authority.

590

4. कि मैंने इससे पूर्व आपके अतिरिक्त अन्य किसी व्यक्ति या संस्था के पक्ष में अपनी सहमति खड़िया खनन हेतु दी है और न ही मैं आपके प्रार्थना पत्र के अन्तिम निस्तारण होने से पूर्व किसी अन्य को सहमति पत्र जारी करूँगा/करूँगी।
5. कि मेरे खेतों में खनन कार्य बन्द होने के बाद आप मेरे खेतो को सममतल करके देगें। खनन कार्य पूर्ण होने के बाद हमारा इन खेतों पर मौलिक अधिकार पूर्ववत बना रहेगा।
6. कि मैं बिना किसी जोर जबरदस्ती एवं दबाव के अपनी स्वेच्छा से यह अनापत्ति आपको दे रहा हूँ/रही हूँ।

हस्ताक्षर शपथी

कि मैं शपथी उपरोक्त, उपरोक्त शपथ पत्र के पैरा 1 से 6 तक के सभी तथ्यों को अपने ज्ञान व विश्वास से आज दिनांक को सत्य होना घोषित करता हूँ।

हस्ताक्षर शपथी

NOTARY
G. S. MAJILA
Distt-Bageshwar
Reg. No. 2(12)
2003
GOVT. OF U.K. (INDIA)

५।१।१८

INDIA NON JUDICIAL

Government of Uttarakhand

e-Stamp

सत्यमेव जयते

e-Stamp
DEVADHAR KANSERI
ID No. UK-126780
Stamp Vendor Bageshwar

Certificate No.	:	IN-UK79378877747450Q
Certificate Issued Date	:	17-Aug-2018 04:20 PM
Account Reference	:	NONACC (SV)/ uk1267804/ BAGESHWAR/ UK-BG
Unique Doc. Reference	:	SUBIN-UKUK126780480085512953210Q
Purchased by	:	KOUSHALYA DEVI SO CHANDRA SINGH KHULDYORI
Description of Document	:	Article 4 Affidavit
Property Description	:	NA
Consideration Price (Rs.)	:	0 (Zero)
First Party	:	KOUSHALYA DEVI SO CHANDRA SINGH KHULDYORI
Second Party	:	NA
Stamp Duty Paid By	:	KOUSHALYA DEVI SO CHANDRA SINGH KHULDYORI
Stamp Duty Amount(Rs.)	:	10 (Ten only)

NOTARIAL NOTARIAL

NOTARY
GOVT. OF U.K. (INDIA)
Reg. No. 2121
2003

Please write or type below this line

अनापत्ति प्रमाण–पत्र

मैं कौशल्या देवी पुत्र w/o श्री चन्द्र सिंह उम्र बालिग निवासी ग्राम– खुल्दौड़ी, पटवारी क्षेत्र– तुपेड़, तहसील एवं जनपद बागेश्वर शपथपूर्वक निम्न कथन करता हूँ कि,

1. मैं जनपद बागेश्वर के ग्राम खुल्दौड़ी..... का स्थायी निवासी हूँ ।
2. कि मैं ग्राम खुल्दौड़ी का काश्तकार हूँ व भूमिधर हूँ ।
3. कि मैं ग्राम खुल्दौड़ी की अपने हक व कब्जे की भूमि में आप श्री पंकज भट्ट ग्राम– आरतोला, जनपद– अल्मोड़ा एवं अन्य साझेदार मै0 उत्तराखण्ड माईन एण्ड मिनरल्स, मार्फत श्री चन्दर सिंह ग्राम– हरिपुरनायक, गोरापडाव, बरेली रोड, हल्द्वानी के पक्ष में खडिया खनन हेतु अपनी पूर्ण सहमति प्रदान करता / करती हूँ ।

कौशल्या देवी

सूचना अधिकार अधिनियम 2005 के अन्तर्गत प्राप्त ... लोक सूचना अधिकारी ... जिला खान कार्यालय बागेश्वर

Statutory Alert:
1. The authenticity of this Stamp Certificate should be verified ... Any discrepancy in the details on this Certificate and as available on the website renders it invalid.
2. The onus of checking the legitimacy is on the users of the certificate.
3. In case of any discrepancy please inform the Competent Authority.

4. कि मैंने इससे पूर्व आपके अतिरिक्त अन्य किसी व्यक्ति या संस्था के पक्ष में अपनी सहमति खड़िया खनन हेतु दी है और न ही मैं आपके प्रार्थना पत्र के अन्तिम निस्तारण होने से पूर्व किसी अन्य को सहमति पत्र जारी करूँगा/करूँगी।
5. कि मेरे खेतों में खनन कार्य बन्द होने के बाद आप मेरे खेतो को सममतल करके देगें। खनन कार्य पूर्ण होने के बाद हमारा इन खेतों पर मौलिक अधिकार पूर्ववत बना रहेगा।
6. कि मैं बिना किसी जोर जबरदस्ती एवं दबाव के अपनी स्वेच्छा से यह अनापत्ति आपको दे रहा हूँ/रही हूँ।

हस्ताक्षर शपथी

कि मैं शपथी उपरोक्त, उपरोक्त शपथ पत्र के पैरा 1 से 6 तक के सभी तथ्यों को अपने ज्ञान व विश्वास से आज दिनांक को सत्य होना घोषित करता हूँ।

हस्ताक्षर शपथी

Sworn and Signed
Before me
GANESH ... LA
Distt - Bageshwar (U.K.)
4/9/18

सूचना अधिकार अधिनियम 2005
के अन्तर्गत ... सत्यापित
लोक सूचना अधिकारी
जिला ...

589

INDIA NON JUDICIAL

Government of Uttarakhand

e-Stamp

सत्यमेव जयते

e-Stamp
REVADHAR KANSERI
LJ No. UK-125730
Stamp vendor Bageshwar

Certificate No.	:	IN-UK80058754111589Q
Certificate Issued Date	:	22-Aug-2018 09:46 PM
Account Reference	:	NONACC (SV)/ uk1267804/ BAGESHWAR/ UK-BG
Unique Doc. Reference	:	SUBIN-UKUK126780461455974500755Q
Purchased by	:	CHANRA SINGH SO HAYAT SINGH KHULDYORI
Description of Document	:	Article 4 Affidavit
Property Description	:	NA
Consideration Price (Rs.)	:	0 (Zero)
First Party	:	CHANRA SINGH SO HAYAT SINGH KHULDYORI
Second Party	:	NA
Stamp Duty Paid By	:	CHANRA SINGH SO HAYAT SINGH KHULDYORI
Stamp Duty Amount(Rs.)	:	10 (Ten only)

NOTARIAL NOTARIAL

NOTARY
G. C. KAPRI
Distt-Bageshwar
Reg. No. 2(12)
2003
GOVT. OF U.K. (INDIA)

Please write or type below this line

अनापत्ति प्रमाण–पत्र

मैं चन्द्र सिंह पुत्र श्री हयात सिंह उम्र वयस्क निवासी ग्राम खुल्दौड़ी पटवारी क्षेत्र पुपेड, तहसील एवं जनपद बागेश्वर शपथपूर्वक निम्न कथन करता हूँ कि,

1. मैं जनपद बागेश्वर के ग्राम खुल्दौड़ी का स्थायी निवासी हूँ ।
2. कि मैं ग्राम खुल्दौड़ी का काश्तकार हूँ व भूमिधर हूँ ।
3. कि मैं ग्राम खुल्दौड़ी की अपने हक व कब्जे की भूमि में आप श्री पंकज भट्ट ग्राम आरतोला एवं साझेदार मै० उत्तराखण्ड माइन एवं मिनरल मार्फत श्री चन्दर सिंह ग्राम हरिपुरनायक गोरापड़ाव बरेली रोड हल्द्वानी के पक्ष में खड़िया खनन हेतु अपनी पूर्ण सहमति प्रदान करता/करती हूँ ।

सूचना अधिकार अधिनियम 2005

चन्द्र सिंह

Statutory Alert:
1. The authenticity of this Stamp Certificate should be verified at www.shcilestamp.com. Any discrepancy in the details on this Certificate and as available on the website renders it invalid.
2. The onus of checking the legitimacy is on the users of the certificate.
3. In case of any discrepancy please inform the Competent Authority.

586

4. कि मैंने इससे पूर्व आपके अतिरिक्त अन्य किसी व्यक्ति या संस्था के पक्ष में अपनी सहमति खड़िया खनन हेतु दी है और न ही मैं आपके प्रार्थना पत्र के अन्तिम निस्तारण होने से पूर्व किसी अन्य को सहमति पत्र जारी करूँगा/करूँगी।
5. कि मेरे खेतों में खनन कार्य बन्द होने के बाद आप मेरे खेतो को सममतल करके देगें। खनन कार्य पूर्ण होने के बाद हमारा इन खेतों पर मौलिक अधिकार पूर्ववत बना रहेगा।
6. कि मैं बिना किसी जोर जबरदस्ती एवं दबाव के अपनी स्वेच्छा से यह अनापत्ति आपको दे रहा हूँ/रही हूँ।

हस्ताक्षर शपथी

कि मैं शपथी उपरोक्त, उपरोक्त शपथ पत्र के पैरा 1 से 6 तक के सभी तथ्यों को अपने ज्ञान व विश्वास से आज दिनांक को सत्य होना घोषित करता हूँ।

हस्ताक्षर शपथी

NOTARY GOVT. OF U.K. (INDIA)

5/9/18

सूचना अधिकार अधिनियम 2005

585

INDIA NON JUDICIAL

Government of Uttarakhand

e-Stamp

e-Stamp
REVADHAR KANSERI
I D No. UK-128730
Stamp vandor Bageshwar

सत्यमेव जयते

Certificate No.	:	IN-UK80060260725861Q
Certificate Issued Date	:	22-Aug-2018 10:00 PM
Account Reference	:	NONACC (SV)/ uk1267804/ BAGESHWAR/ UK-BG
Unique Doc. Reference	:	SUBIN-UKUK126780461456882780822Q
Purchased by	:	CHANDAN SINGH SO LAL SINGH ANARSHA
Description of Document	:	Article 4 Affidavit
Property Description	:	NA
Consideration Price (Rs.)	:	0 (Zero)
First Party	:	CHANDAN SINGH SO LAL SINGH ANARSHA
Second Party	:	NA
Stamp Duty Paid By	:	CHANDAN SINGH SO LAL SINGH ANARSHA
Stamp Duty Amount(Rs.)	:	10 (Ten only)

NOTARIAL NOTARIAL

NOTARY
G. D. MAJILA
Distt. Bageshwar
Regd. No. 2(12)
2003
GOVT. OF U.K. (INDIA)

Please write or type below this line

अनापत्ति प्रमाण–पत्र

मैं चन्दन सिंह पुत्र श्री लाल सिंह उम्र वयस्क निवासी ग्राम अनर्सा पटवारी क्षेत्र– तुपेड, तहसील एवं जनपद बागेश्वर शपथपूर्वक निम्न कथन करता हूँ कि,

1. मैं जनपद बागेश्वर के ग्राम अनर्सा का स्थायी निवासी हूँ ।
2. कि मैं ग्राम खुल्दौड़ी का काश्तकार हूँ व भूमिधर हूँ ।
3. कि मैं ग्राम खुल्दौड़ी की अपने हक व कब्जे की भूमि में आप श्री पंकज भट्ट ग्राम आरतोला एवं साझेदार मै0 उत्तराखण्ड माइन एवं मिनरल मार्फत श्री चन्दर सिंह ग्राम हरिपुरनायक गौरापड़ाव बरेली रोड हल्द्वानी के पक्ष में खड़िया खनन हेतु अपनी पूर्ण सहमति प्रदान करता / करती हूँ ।

चन्दन सिंह

Statutory Alert:
1. The authenticity of this Stamp Certificate should be verified at www.shcilestamp.com. Any discrepancy in the details on this Certificate and as available on the website renders it invalid.
2. The onus of checking the legitimacy is on the users of the certificate.
3. In case of any discrepancy please inform the Competent Authority.

1-2019

580

4. कि मैंने इससे पूर्व आपके अतिरिक्त अन्य किसी व्यक्ति या संस्था के पक्ष में अपनी सहमति खड़िया खनन हेतु दी है और न ही मैं आपके प्रार्थना पत्र के अन्तिम निस्तारण होने से पूर्व किसी अन्य को सहमति पत्र जारी करूँगा/करूँगी।
5. कि मेरे खेतों में खनन कार्य बन्द होने के बाद आप मेरे खेतो को सममतल करके देगें। खनन कार्य पूर्ण होने के बाद हमारा इन खेतों पर मौलिक अधिकार पूर्ववत बना रहेगा।
6. कि मैं बिना किसी जोर जबरदस्ती एवं दबाव के अपनी स्वेच्छा से यह अनापत्ति आपको दे रहा हूँ/रही हूँ।

हस्ताक्षर शपथी

कि मैं शपथी उपरोक्त, उपरोक्त शपथ पत्र के पैरा 1 से 6 तक के सभी तथ्यों को अपने ज्ञान व विश्वास से आज दिनांक को सत्य होना घोषित करता हूँ।

हस्ताक्षर शपथी

NOTARY

Sworn and Signed
Before me
GANESH SINGH MAJILA
NOTARY 4/9/18
Distt - Bageshwar (U.K.)

सूचना अधिकार अधिनियम 2005
के अन्तर्गत जारी प्रति सत्यापित
31-XII-2020

583

INDIA NON JUDICIAL

Government of Uttarakhand

e-Stamp

e-Stamp
VADHAR KANSERI
LP No UK 126780
Stamp Vendor Bageshwar

सत्यमेव जयते

Certificate No.	:	IN-UK79565178754252Q
Certificate Issued Date	:	19-Aug-2018 07:22 AM
Account Reference	:	NONACC (SV)/ uk1267804/ BAGESHWAR/ UK-BG
Unique Doc. Reference	:	SUBIN-UKUK126780460464916529284Q
Purchased by	:	BHAWAN SINGH SO BISHAN SINGH TUPER
Description of Document	:	Article 4 Affidavit
Property Description	:	NA
Consideration Price (Rs.)	:	0 (Zero)
First Party	:	BHAWAN SINGH SO BISHAN SINGH TUPER
Second Party	:	NA
Stamp Duty Paid By	:	BHAWAN SINGH SO BISHAN SINGH TUPER
Stamp Duty Amount(Rs.)	:	10 (Ten only)

NOTARIAL NOTARIAL

NOTARY GOVT. OF U.K. (INDIA)

Please write or type below this line

अनापत्ति प्रमाण–पत्र

मैं भवान सिंह पुत्र श्री बिशन सिंह उम्र ५८ वर्ष निवासी ग्राम– खुल्दौड़ी, पटवारी क्षेत्र– तुपेड़, तहसील एवं जनपद बागेश्वर शपथपूर्वक निम्न कथन करता हूँ कि,

1. मैं जनपद बागेश्वर के ग्राम खुल्दौड़ी का स्थायी निवासी हूँ ।
2. कि मैं ग्राम खुल्दौड़ी का काश्तकार हूँ व भूमिधर हूँ ।
3. कि मैं ग्राम खुल्दौड़ी की अपने हक व कब्जे की भूमि में आप श्री पंकज भट्ट ग्राम– आरतोला, जनपद– अल्मोड़ा एवं अन्य साझेदार मै० उत्तराखण्ड माईन एण्ड मिनरल्स, मार्फत श्री चन्दर सिंह ग्राम– हरिपुरनायक, गोरापडाव, बरेली रोड, हल्द्वानी के पक्ष में खडिया खनन हेतु अपनी पूर्ण सहमति प्रदान करता/करती हूँ ।

सूचना अधिकार अधिनियम 2005 के अन्तर्गत जांच हेतु सत्यापित

Statutory Alert:
1. The authenticity of the Stamp Certificate should be verified ... Any discrepancy in the details on this Certificate and as available on the website renders it invalid.
2. The onus of checking the legitimacy is on the users of the certificate.
3. In case of any discrepancy please inform the Competent Authority.

58

4. कि मैंने इससे पूर्व आपके अतिरिक्त अन्य किसी व्यक्ति या संस्था के पक्ष में अपनी सहमति खड़िया खनन हेतु दी है और न ही मैं आपके प्रार्थना पत्र के अन्तिम निस्तारण होने से पूर्व किसी अन्य को सहमति पत्र जारी करूँगा/करूँगी।
5. कि मेरे खेतों में खनन कार्य बन्द होने के बाद आप मेरे खेतो को सममतल करके देंगें। खनन कार्य पूर्ण होने के बाद हमारा इन खेतों पर मौलिक अधिकार पूर्ववत बना रहेगा।
6. कि मैं बिना किसी जोर जबरदस्ती एवं दबाव के अपनी स्वेच्छा से यह अनापत्ति आपको दे रहा हूँ/रही हूँ।

हस्ताक्षर शपथी

कि मैं शपथी उपरोक्त, उपरोक्त शपथ पत्र के पैरा 1 से 6 तक के सभी तथ्यों को अपने ज्ञान व विश्वास से आज दिनांक को सत्य होना घोषित करता हूँ।

हस्ताक्षर शपथी

Sworn ...

5/9/18

सूचना अधिकार अधिनियम 2005 के अन्तर्गत ... 2021

SBI

INDIA NON JUDICIAL

Government of Uttarakhand

e-Stamp

e-Stamp
REWADHAR KANSERI
LD No. UK-126780
Stamp Vendor/Bageshwar

सत्यमेव जयते

Certificate No.	:	IN-UK79375711947276Q
Certificate Issued Date	:	17-Aug-2018 03:48 PM
Account Reference	:	NONACC (SV)/ uk1267804/ BAGESHWAR/ UK-BG
Unique Doc. Reference	:	SUBIN-UKUK126780460079056619205Q
Purchased by	:	BHUPAL SINGH SO DAN SINGH BHATANI KOTE
Description of Document	:	Article 4 Affidavit
Property Description	:	NA
Consideration Price (Rs.)	:	0 (Zero)
First Party	:	BHUPAL SINGH SO DAN SINGH BHATANI KOTE
Second Party	:	NA
Stamp Duty Paid By	:	BHUPAL SINGH SO DAN SINGH BHATANI KOTE
Stamp Duty Amount(Rs.)	:	10 (Ten only)

NOTARIAL NOTARIAL

Please write or type below this line

अनापत्ति प्रमाण–पत्र

मैं भूपाल सिंह पुत्र श्री दान सिंह उम्र 49 वर्ष निवासी ग्राम– खुल्दौड़ी, पटवारी क्षेत्र– तुपेड़, तहसील एवं जनपद बागेश्वर शपथपूर्वक निम्न कथन करता हूँ कि,

1. मैं जनपद बागेश्वर के ग्राम तुपेड़ का स्थायी निवासी हूँ ।
2. कि मैं ग्राम खुल्दौड़ी का काश्तकार हूँ व भूमिधर हूँ ।
3. कि मैं ग्राम खुल्दौड़ी की अपने हक व कब्जे की भूमि में आप श्री पंकज भट्ट ग्राम– आरतोला, जनपद– अल्मोड़ा एवं अन्य साझेदार मै0 उत्तराखण्ड माईन एण्ड मिनरल्स, मार्फत श्री चन्दर सिंह ग्राम– हरिपुरनायक, गोरापड़ाव, बरेली रोड, हल्द्वानी के पक्ष में खड़िया खनन हेतु अपनी पूर्ण सहमति प्रदान करता/करती हूँ ।

भूपाल

सूचना अधिकार अधिनियम 2005

Statutory Alert:

1. The authenticity of this Stamp Certificate ... on this Certificate and as available on the website renders it invalid.
2. The onus of checking the legitimacy ...
3. In case of any discrepancy please ...

580

4. कि मैंने इससे पूर्व आपके अतिरिक्त अन्य किसी व्यक्ति या संस्था के पक्ष में अपनी सहमति खड़िया खनन हेतु दी है और न ही मैं आपके प्रार्थना पत्र के अन्तिम निस्तारण होने से पूर्व किसी अन्य को सहमति पत्र जारी करूंगा/करूंगी।
5. कि मेरे खेतों में खनन कार्य बन्द होने के बाद आप मेरे खेतो को सममतल करके देगें। खनन कार्य पूर्ण होने के बाद हमारा इन खेतो पर मौलिक अधिकार पूर्ववत बना रहेगा।
6. कि मैं बिना किसी जोर जबरदस्ती एवं दबाव के अपनी स्वेच्छा से यह अनापत्ति आपको दे रहा हूँ/रही हूँ।

हस्ताक्षर शपथी

कि मैं शपथी उपरोक्त, उपरोक्त शपथ पत्र के पैरा 1 से 6 तक के सभी तथ्यों को अपने ज्ञान व विश्वास से आज दिनांक को सत्य होना घोषित करता हूँ।

हस्ताक्षर शपथी

NOTARY ★ GOVT. OF U.K. (INDIA) ★

Sworn and Signed
Before me
GANESH SINGH MAJILA
NOTARY 5/9/18
Distt - Bageshwar (U.K.)

सूचना अधिकार अधिनियम 2005
के अन्तर्गत छाया प्रति प्रमाणित

571

INDIA NON JUDICIAL

Government of Uttarakhand

e-Stamp

सत्यमेव जयते

e-Stamp
DEVADHAR KANSERI
No- UK 126780
Yandol Bageshwar

Certificate No.	:	IN-UK79564951296681Q
Certificate Issued Date	:	19-Aug-2018 06:50 AM
Account Reference	:	NONACC (SV)/ uk1267804/ BAGESHWAR/ UK-BG
Unique Doc. Reference	:	SUBIN-UKUK126780460464229111074Q
Purchased by	:	KUNDAN SINGH SO CHANDAN SINGH BHATANI KOTE
Description of Document	:	Article 4 Affidavit
Property Description	:	NA
Consideration Price (Rs.)	:	0 (Zero)
First Party	:	KUNDAN SINGH SO CHANDAN SINGH BHATANI KOTE
Second Party	:	NA
Stamp Duty Paid By	:	KUNDAN SINGH SO CHANDAN SINGH BHATANI KOTE
Stamp Duty Amount(Rs.)	:	10 (Ten only)

NOTARIAL NOTARIAL

NOTARY GOVT. OF INDIA

.....Please write or type below this line.....

अनापत्ति प्रमाण–पत्र

मैं कुन्दन सिंह पुत्र श्री चन्दन सिंह उम्र [illegible] निवासी ग्राम– खुल्दौड़ी, पटवारी क्षेत्र– तुपेड़, तहसील एवं जनपद बागेश्वर शपथपूर्वक निम्न कथन करता हूँ कि,

1. मैं जनपद बागेश्वर के ग्राम खुल्दौड़ी.... का स्थायी निवासी हूँ ।
2. कि मैं ग्राम खुल्दौड़ी का काश्तकार हूँ व भूमिधर हूँ ।
3. कि मैं ग्राम खुल्दौड़ी की अपने हक व कब्जे की भूमि में आप श्री पंकज भट्ट ग्राम– आरतोला, जनपद– अल्मोड़ा एवं अन्य साझेदार मै० उत्तराखण्ड माईन एण्ड मिनरल्स, मार्फत श्री चन्दर सिंह ग्राम– हरिपुरनायक, गोरापड़ाव, बरेली रोड, हल्द्वानी के पक्ष में खड़िया खनन हेतु अपनी पूर्ण सहमति प्रदान करता / करती हूँ ।

सूचना अधिकार अधिनियम 2005 के अन्तर्गत [illegible]

कुन्दन सिंह

Statutory Alert:
1. The authenticity of this Stamp Certificate should be [illegible] available on the website renders it invalid.
2. The onus of checking the legitimacy is on the [illegible]
3. In case of any discrepancy please inform the [illegible]

571

4. कि मैंने इससे पूर्व आपके अतिरिक्त अन्य किसी व्यक्ति या संस्था के पक्ष में अपनी सहमति खड़िया खनन हेतु दी है और न ही मैं आपके प्रार्थना पत्र के अन्तिम निस्तारण होने से पूर्व किसी अन्य को सहमति पत्र जारी करूँगा/करूँगी।
5. कि मेरे खेतों में खनन कार्य बन्द होने के बाद आप मेरे खेतो को सममतल करके देगें। खनन कार्य पूर्ण होने के बाद हमारा इन खेतों पर मौलिक अधिकार पूर्ववत बना रहेगा।
6. कि मैं बिना किसी जोर जबरदस्ती एवं दबाव के अपनी स्वेच्छा से यह अनापत्ति आपको दे रहा हूँ/रही हूं।

हस्ताक्षर शपथी

कि मैं शपथी उपरोक्त, उपरोक्त शपथ पत्र के पैरा 1 से 6 तक के सभी तथ्यों को अपने ज्ञान व विश्वास से आज दिनांक को सत्य होना घोषित करता हूं।

हस्ताक्षर शपथी

Sworn and Signed
Before me

GANES...

Distt - ... 4/9/18

सूचना अधिकार अधिनियम 2005
के अन्तर्गत ...

लोक सूचना अधिकारी
जिला खनिज अधिकारी

सत्यमेव जयते

INDIA NON JUDICIAL

Government of Uttarakhand

e-Stamp

e-Stamp
REVADHAR KANSERI
I D No UK-126780
Stamp Vendor Bageshwar

Certificate No.	:	IN-UK79572872989930Q
Certificate Issued Date	:	19-Aug-2018 03:19 PM
Account Reference	:	NONACC (SV)/ uk1267804/ BAGESHWAR/ UK-BG
Unique Doc. Reference	:	SUBIN-UKUK126780460480544695220Q
Purchased by	:	DHANULI DEVI WO PREM SINGH KAKARI GAIR
Description of Document	:	Article 4 Affidavit
Property Description	:	NA
Consideration Price (Rs.)	:	0 (Zero)
First Party	:	DHANULI DEVI WO PREM SINGH KAKARI GAIR
Second Party	:	NA
Stamp Duty Paid By	:	DHANULI DEVI WO PREM SINGH KAKARI GAIR
Stamp Duty Amount(Rs.)	:	10 (Ten only)

NOTARIAL NOTARIAL

Please write or type below this line

अनापत्ति प्रमाण–पत्र

मैं धनुली देवी पुत्र w/o श्री प्रेम सिंह उम्र निवासी ग्राम– खुल्दौड़ी, पटवारी क्षेत्र– तुपेड़, तहसील एवं जनपद बागेश्वर शपथपूर्वक निम्न कथन करता हूँ कि,

1. मैं जनपद बागेश्वर के ग्राम खुल्दौड़ी का स्थायी निवासी हूँ ।
2. कि मैं ग्राम खुल्दौड़ी का काश्तकार हूँ व भूमिधर हूँ ।
3. कि मैं ग्राम खुल्दौड़ी की अपने हक व कब्जे की भूमि में आप श्री पंकज भट्ट ग्राम– आरतोला, जनपद– अल्मोड़ा एवं अन्य साझेदार मै0 उत्तराखण्ड माईन एण्ड मिनरल्स, मार्फत श्री चन्दर सिंह ग्राम– हरिपुरनायक, गोरापड़ाव, बरेली रोड, हल्द्वानी के पक्ष में खड़िया खनन हेतु अपनी पूर्ण सहमति प्रदान करता / करती हूँ ।

सूचना अधिकार अधिनियम 2005 की अन्तर्गत सूचना प्रति सत्यापित

धनुली देवी

Statutory Alert:
1. The authenticity of this Stamp Certificate ... available on the website renders it invalid.
2. The onus of checking the legitimacy is ...
3. In case of any discrepancy please inform the Competent Authority

4. कि मैंने इससे पूर्व आपके अतिरिक्त अन्य किसी व्यक्ति या संस्था के पक्ष में अपनी सहमति खड़िया खनन हेतु दी है और न ही मैं आपके प्रार्थना पत्र के अन्तिम निस्तारण होने से पूर्व किसी अन्य को सहमति पत्र जारी करूँगा/करूँगी।
5. कि मेरे खेतो में खनन कार्य बन्द होने के बाद आप मेरे खेतो को सममतल करके देगें। खनन कार्य पूर्ण होने के बाद हमारा इन खेतों पर मौलिक अधिकार पूर्ववत बना रहेगा।
6. कि मैं बिना किसी जोर जबरदस्ती एवं दबाव के अपनी स्वेच्छा से यह अनापत्ति आपको दे रहा हूँ/रही हूँ।

हस्ताक्षर शपथी

कि मैं शपथी उपरोक्त, उपरोक्त शपथ पत्र के पैरा 1 से 6 तक के सभी तथ्यों को अपने ज्ञान व विश्वास से आज दिनांक को सत्य होना घोषित करता हूँ।

हस्ताक्षर शपथी

NOTARY ★ GOVT. OF U.K. (INDIA) ★

5/9/18

सूचना अधिकार अधिनियम 2005 के अन्तर्गत जारी प्रति सत्यापित

573

INDIA NON JUDICIAL

Government of Uttarakhand

e-Stamp

e-Stamp
REVADHAR KANSERI
I.D. No. UK-126780
Stamp Vendor Bageshwar

सत्यमेव जयते

Certificate No.	:	IN-UK79572970202213Q
Certificate Issued Date	:	19-Aug-2018 03:26 PM
Account Reference	:	NONACC (SV)/ uk1267804/ BAGESHWAR/ UK-BG
Unique Doc. Reference	:	SUBIN-UKUK126780460480814498435Q
Purchased by	:	KEDAR SINGH SO HIMMAT SINGH KAKARIGAIR
Description of Document	:	Article 4 Affidavit
Property Description	:	NA
Consideration Price (Rs.)	:	0 (Zero)
First Party	:	KEDAR SINGH SO HIMMAT SINGH KAKARIGAIR
Second Party	:	NA
Stamp Duty Paid By	:	KEDAR SINGH SO HIMMAT SINGH KAKARIGAIR
Stamp Duty Amount(Rs.)	:	10 (Ten only)

NOTARIAL NOTARIAL

NOTARY GOVT. OF U.K. (INDIA)

Please write or type below this line

अनापत्ति प्रमाण–पत्र

मैं केदार सिंह पुत्र श्री हिम्मत सिंह उम्र १५५६ निवासी ग्राम– खुल्दौड़ी, पटवारी क्षेत्र– तुपेड़, तहसील एवं जनपद बागेश्वर शपथपूर्वक निम्न कथन करता हूँ कि,

1. मैं जनपद बागेश्वर के ग्राम खुल्दौड़ी का स्थायी निवासी हूँ ।
2. कि मैं ग्राम खुल्दौड़ी का काश्तकार हूँ व भूमिधर हूँ ।
3. कि मैं ग्राम खुल्दौड़ी की अपने हक व कब्जे की भूमि में आप श्री पंकज भट्ट ग्राम– आरतोला, जनपद– अल्मोड़ा एवं अन्य साझेदार मै० उत्तराखण्ड माईन एण्ड मिनरल्स, मार्फत श्री चन्दर सिंह ग्राम– हरिपुरनायक, गोरापडाव, बरेली रोड, हल्द्वानी के पक्ष में खड़िया खनन हेतु अपनी पूर्ण सहमति प्रदान करता/करती हूँ ।

केदार सिंह

सूचना अधिकार अधिनियम 2005 के अन्तर्गत जारी प्रति प्रमाणित

Statutory Alert:
1. The authenticity of this Stamp Certificate ... available on the website renders it invalid.
2. The onus of checking the legitimacy is on the users ...
3. In case of any discrepancy please inform the ...

572

4. कि मैंने इससे पूर्व आपके अतिरिक्त अन्य किसी व्यक्ति या संस्था के पक्ष में अपनी सहमति खड़िया खनन हेतु दी है और न ही मैं आपके प्रार्थना पत्र के अन्तिम निस्तारण होने से पूर्व किसी अन्य को सहमति पत्र जारी करूँगा/करूँगी।
5. कि मेरे खेतों में खनन कार्य बन्द होने के बाद आप मेरे खेतो को सममतल करके देगें। खनन कार्य पूर्ण होने के बाद हमारा इन खेतों पर मौलिक अधिकार पूर्ववत बना रहेगा।
6. कि मैं बिना किसी जोर जबरदस्ती एवं दबाव के अपनी स्वेच्छा से यह अनापत्ति आपको दे रहा हूँ/रही हूँ।

हस्ताक्षर शपथी

केदार सिंह

कि मैं शपथी उपरोक्त, उपरोक्त शपथ पत्र के पैरा 1 से 6 तक के सभी तथ्यों को अपने ज्ञान व विश्वास से आज दिनांक को सत्य होना घोषित करता हूँ।

हस्ताक्षर शपथी

केदार सिंह

Sworn and Signed before me

GANESH ... MAJILA

Distt - Bageshwar (U.K)

4/9/18

सूचना अधिकार अधिनियम 2005 के अन्तर्गत ... प्रति ...

63

INDIA NON JUDICIAL

Government of Uttarakhand

e-Stamp

e-Stamp
REVADHAR SANSERI
ID No. ...-126730
Stamp Vendor Bageshwar

सत्यमेव जयते

Certificate No.	:	IN-UK79573220994088Q
Certificate Issued Date	:	19-Aug-2018 03:34 PM
Account Reference	:	NONACC (SV)/ uk1267804/ BAGESHWAR/ UK-BG
Unique Doc. Reference	:	SUBIN-UKUK126780460481287646336Q
Purchased by	:	KUNDAN SINGH SO DIWAN SINGH KAKARI GAIR
Description of Document	:	Article 4 Affidavit
Property Description	:	NA
Consideration Price (Rs.)	:	0 (Zero)
First Party	:	KUNDAN SINGH SO DIWAN SINGH KAKARI GAIR
Second Party	:	NA
Stamp Duty Paid By	:	KUNDAN SINGH SO DIWAN SINGH KAKARI GAIR
Stamp Duty Amount(Rs.)	:	10 (Ten only)

NOTARIAL NOTARIAL

NOTARY
GOVT. OF U.K. (INDIA)
Reg. No. 2(12)
2003

Please write or type below this line

अनापत्ति प्रमाण–पत्र

मै कुन्दनसिंह पुत्र श्री दीवानसिंह उम्र ४५ वर्ष निवासी ग्राम– खुल्दौड़ी, पटवारी क्षेत्र– तुपेड़, तहसील एवं जनपद बागेश्वर शपथपूर्वक निम्न कथन करता हूँ कि,

1. मै जनपद बागेश्वर के ग्राम खुल्दौड़ी का स्थायी निवासी हूँ ।
2. कि मै ग्राम खुल्दौड़ी का काश्तकार हूँ व भूमिधर हूँ ।
3. कि मै ग्राम खुल्दौडी की अपने हक व कब्जे की भूमि में आप श्री पंकज भट्ट ग्राम– आरतोला, जनपद– अल्मोडा एवं अन्य साझेदार मै0 उत्तराखण्ड माईन एण्ड मिनरल्स, मार्फत श्री चन्दर सिंह ग्राम– हरिपुरनायक, गोरापड़ाव, बरेली रोड, हल्द्वानी के पक्ष में खड़िया खनन हेतु अपनी पूर्ण सहमति प्रदान करता / करती हूँ ।

Statutory Alert:
1. The authenticity of this Stamp Certificate should be verified at ... Any discrepancy in the details on this Certificate and as available on the website renders it invalid.

सूचना अधिकार अधिनियम 2005 के अन्तर्गत सूचना की प्रतिलिपि
लोक सूचना अधिकारी
...2020

578

4. कि मैंने इससे पूर्व आपके अतिरिक्त अन्य किसी व्यक्ति या संस्था के पक्ष में अपनी सहमति खड़िया खनन हेतु दी है और न ही मैं आपके प्रार्थना पत्र के अन्तिम निस्तारण होने से पूर्व किसी अन्य को सहमति पत्र जारी करूँगा/करूँगी।
5. कि मेरे खेतों में खनन कार्य बन्द होने के बाद आप मेरे खेतो को सममतल करके देगें। खनन कार्य पूर्ण होने के बाद हमारा इन खेतों पर मौलिक अधिकार पूर्ववत बना रहेगा।
6. कि मैं बिना किसी जोर जबरदस्ती एवं दबाव के अपनी स्वेच्छा से यह अनापत्ति आपको दे रहा हूँ/रही हूँ।

हस्ताक्षर शपथी
कुन्दनाहि

कि मैं शपथी उपरोक्त, उपरोक्त शपथ पत्र के पैरा 1 से 6 तक के सभी तथ्यों को अपने ज्ञान व विश्वास से आज दिनांक को सत्य होना घोषित करता हूँ।

हस्ताक्षर शपथी
कुन्दनाहि

NOTARY ★ GOVT. OF U.A. (INDIA) ★

Sworn and Signed

5/9/18

सूचना अधिकार अधिनियम 2005 के अन्तर्गत सत्य प्रति प्राप्ति

31.XII.2018

569

INDIA NON JUDICIAL

Government of Uttarakhand

e-Stamp

e-Stamp
DEVADHAR KANSERI
I.D. No. UK-126780
Stamp Vendor Bageshwar

सत्यमेव जयते

Certificate No.	:	IN-UK79378479335133Q
Certificate Issued Date	:	17-Aug-2018 04:16 PM
Account Reference	:	NONACC (SV)/ uk1267804/ BAGESHWAR/ UK-BG
Unique Doc. Reference	:	SUBIN-UKUK126780460083604237604Q
Purchased by	:	BISHAN SINGH SO CHANDRA SINGH KHULDYORI
Description of Document	:	Article 4 Affidavit
Property Description	:	NA
Consideration Price (Rs.)	:	0 (Zero)
First Party	:	BISHAN SINGH SO CHANDRA SINGH KHULDYORI
Second Party	:	NA
Stamp Duty Paid By	:	BISHAN SINGH SO CHANDRA SINGH KHULDYORI
Stamp Duty Amount(Rs.)	:	10 (Ten only)

NOTARIAL NOTARIAL

Please write or type below this line

अनापत्ति प्रमाण–पत्र

मै बिशन सिंह पुत्र श्री चन्द्र सिंह उम्र १५वर्ष निवासी ग्राम– खुल्दौड़ी, पटवारी क्षेत्र– तुपेड़, तहसील एवं जनपद बागेश्वर शपथपूर्वक निम्न कथन करता हूँ कि,

1. मै जनपद बागेश्वर के ग्राम खुल्दौड़ी... का स्थायी निवासी हूँ ।
2. कि मैं ग्राम खुल्दौड़ी का काश्तकार हूँ व भूमिधर हूँ ।
3. कि मैं ग्राम खुल्दौड़ी की अपने हक व कब्जे की भूमि में आप श्री पंकज भट्ट ग्राम– आरतोला, जनपद– अल्मोड़ा एवं अन्य साझेदार मै0 उत्तराखण्ड माईन एण्ड मिनरल्स, मार्फत श्री चन्दर सिंह ग्राम– हरिपुरनायक, गोरापडाव, बरेली रोड, हल्द्वानी के पक्ष में खडिया खनन हेतु अपनी पूर्ण सहमति प्रदान करता / करती हूँ ।

बिशन सिंह

Statutory Alert:
The authenticity of this Stamp Certificate ... available on the website renders it invalid.
The onus of checking the legitimacy ...
In case of any discrepancy please ...

568

4. कि मैंने इससे पूर्व आपके अतिरिक्त अन्य किसी व्यक्ति या संस्था के पक्ष में अपनी सहमति खड़िया खनन हेतु दी है और न ही मैं आपके प्रार्थना पत्र के अन्तिम निस्तारण होने से पूर्व किसी अन्य को सहमति पत्र जारी करूँगा/करूँगी।
5. कि मेरे खेतों में खनन कार्य बन्द होने के बाद आप मेरे खेतो को सममतल करके देगें। खनन कार्य पूर्ण होने के बाद हमारा इन खेतों पर मौलिक अधिकार पूर्ववत बना रहेगा।
6. कि मैं बिना किसी जोर जबरदस्ती एवं दबाव के अपनी स्वेच्छा से यह अनापत्ति आपको दे रहा हूँ/रही हूँ।

हस्ताक्षर शपथी

कि मैं शपथी उपरोक्त, उपरोक्त शपथ पत्र के पैरा 1 से 6 तक के सभी तथ्यों को अपने ज्ञान व विश्वास से आज दिनांक को सत्य होना घोषित करता हूँ।

हस्ताक्षर शपथी

Sworn and Signed
Before me

GA... ...ILA

Distt - Bageshwar (U.K.)

सूचना अधिकार अधिनियम 2005
के अन्तर्गत ... सत्यापित

567

INDIA NON JUDICIAL

Government of Uttarakhand

e-Stamp

e-Stamp
REVADHAR KANSERI
I.D. No. UK-...
Stamp Vendor Bageshwar

सत्यमेव जयते

Certificate No.	:	IN-UK80050868520100Q
Certificate Issued Date	:	22-Aug-2018 05:42 PM
Account Reference	:	NONACC (SV)/ uk1267804/ BAGESHWAR/ UK-BG
Unique Doc. Reference	:	SUBIN-UKUK126780461438355797469Q
Purchased by	:	NARAYAN SINGH SO TRILOK SINGH ANARSHA
Description of Document	:	Article 4 Affidavit
Property Description	:	NA
Consideration Price (Rs.)	:	0 (Zero)
First Party	:	NARAYAN SINGH SO TRILOK SINGH ANARSHA
Second Party	:	NA
Stamp Duty Paid By	:	NARAYAN SINGH SO TRILOK SINGH ANARSHA
Stamp Duty Amount(Rs.)	:	10 (Ten only)

NOTARIAL NOTARIAL

NOTARY GOVT. OF U.K. (INDIA)

Please write or type below this line

अनापत्ति प्रमाण–पत्र

मैं नारायण सिंह पुत्र श्री त्रिलोक सिंह उम्र .... निवासी ग्राम अनरसा पटवारी क्षेत्र लुपेड़, तहसील एवं जनपद बागेश्वर शपथपूर्वक निम्न कथन करता हूँ कि.

1. मैं जनपद बागेश्वर के ग्राम अनरसा का स्थायी निवासी हूँ।
2. कि मैं ग्राम खुल्दौड़ी का काश्तकार हूँ व भूमिधर हूँ।
3. कि मैं ग्राम खुल्दौड़ी की अपने हक व कब्जे की भूमि में आप श्री पंकज भट्ट ग्राम आरतोला एवं साझेदार मै० उत्तराखण्ड माइन एन मिनरल मार्फत श्री कन्दर सिंह ग्राम हरिपुरनायक गोरापड़ाव बरेली रोड हल्द्वानी के पक्ष में खड़िया खनन हेतु अपनी पूर्ण सहमति प्रदान करता/करती हूँ।

नारायण सिंह

सूचना अधिकार अधिनियम 2005 की अन्तर्गत छाया प्रति सत्यापित

Statutory Alert:

1. The authenticity of this Stamp Certificate ... available on the website ...
2. The onus of checking the legitimacy ...
3. In case of any discrepancy please ...

30.11.2020

566

4. कि मैंने इससे पूर्व आपके अतिरिक्त अन्य किसी व्यक्ति या संस्था के पक्ष में अपनी सहमति खड़िया खनन हेतु दी है और न ही मैं आपके प्रार्थना पत्र के अन्तिम निस्तारण होने से पूर्व किसी अन्य को सहमति पत्र जारी करूँगा/करूँगी।
5. कि मेरे खेतों में खनन कार्य बन्द होने के बाद आप मेरे खेतो को सममतल करके देगें। खनन कार्य पूर्ण होने के बाद हमारा इन खेतों पर मौलिक अधिकार पूर्ववत बना रहेगा।
6. कि मैं बिना किसी जोर जबरदस्ती एवं दबाव के अपनी स्वेच्छा से यह अनापत्ति आपको दे रहा हूँ/रही हूँ।

हस्ताक्षर शपथी

कि मैं शपथी उपरोक्त, उपरोक्त शपथ पत्र के पैरा 1 से 6 तक के सभी तथ्यों को अपने ज्ञान व विश्वास से आज दिनांक को सत्य होना घोषित करता हूँ।

हस्ताक्षर शपथी

NOTARY ... (INDIA)

Sworn and Signed
before me

GANESH SINGH MAHLA
NOTARY 5/9/18
Distt - Bageshwar (U.K)

सूचना अधिकार अधिनियम 2005
के अन्तर्गत ... प्रमाणित

31-XII-2010

565

INDIA NON JUDICIAL

Government of Uttarakhand

e-Stamp

e-Stamp
REVADHAR KANS[illegible]
I D No UK-[illegible]
Stamp Vendor Bageshwar

सत्यमेव जयते

Certificate No.	:	IN-UK80050575435061Q
Certificate Issued Date	:	22-Aug-2018 05:39 PM
Account Reference	:	NONACC (SV)/ uk1267804/ BAGESHWAR/ UK-BG
Unique Doc. Reference	:	SUBIN-UKUK126780461438051496091Q
Purchased by	:	KEDAR SINGH SO TRILOK SINGH ANARSHA
Description of Document	:	Article 4 Affidavit
Property Description	:	NA
Consideration Price (Rs.)	:	0 (Zero)
First Party	:	KEDAR SINGH SO TRILOK SINGH ANARSHA
Second Party	:	NA
Stamp Duty Paid By	:	KEDAR SINGH SO TRILOK SINGH ANARSHA
Stamp Duty Amount(Rs.)	:	10 (Ten only)

NOTARIAL NOTARIAL

Please write or type below this line

अनापत्ति प्रमाण–पत्र

मैं केदार सिंह पुत्र श्री त्रिलोक सिंह उम्र ४५ वर्ष निवासी ग्राम अनर्सा, पटवारी क्षेत्र पुपेड़, तहसील एवं जनपद बागेश्वर शपथपूर्वक निम्न कथन करता हूँ कि,

1. मैं जनपद बागेश्वर के ग्राम अनर्सा......का स्थायी निवासी हूँ।
2. कि मैं ग्राम खुल्दौड़ी का काश्तकार हूँ व भूमिधर हूँ।
3. कि मैं ग्राम खुल्दौड़ी की अपने हक व कब्जे की भूमि में आप श्री पंकज भट्ट ग्राम आरतोला एवं साझेदार मै0 उत्तराखण्ड माइन एवं मिनरल मार्फत श्री बन्दर सिंह ग्राम हरिपुरनायक गोरापड़ाव बरेली रोड हल्द्वानी के पक्ष में खड़िया खनन हेतु अपनी पूर्ण सहमति प्रदान करता/करती हूँ।

केदारसिंह

सूचना अधिकार अधिनियम 2005
के अन्तर्गत जारी नहीं सत्यापित

Statutory Alert:
1. The authenticity of this Stamp Certificate [illegible]
2. The onus of checking the legitimacy [illegible]
3. In case of any discrepancy please [illegible]

564

4. कि मैंने इससे पूर्व आपके अतिरिक्त अन्य किसी व्यक्ति या संस्था के पक्ष में अपनी सहमति खड़िया खनन हेतु दी है और न ही मैं आपके प्रार्थना पत्र के अन्तिम निस्तारण होने से पूर्व किसी अन्य को सहमति पत्र जारी करूँगा/करूँगी।
5. कि मेरे खेतों में खनन कार्य बन्द होने के बाद आप मेरे खेतो को सममतल करके देगें। खनन कार्य पूर्ण होने के बाद हमारा इन खेतों पर मौलिक अधिकार पूर्ववत बना रहेगा।
6. कि मैं बिना किसी जोर जबरदस्ती एवं दबाव के अपनी स्वेच्छा से यह अनापत्ति आपको दे रहा हूँ/रही हूँ।

केदारसिंह

हस्ताक्षर शपथी

कि मैं शपथी उपरोक्त, उपरोक्त शपथ पत्र के पैरा 1 से 6 तक के सभी तथ्यों को अपने ज्ञान व विश्वास से आज दिनांक को सत्य होना घोषित करता हूँ।

केदारसिंह

हस्ताक्षर शपथी

NOTARY G. S. MAJILA Distt-Bageshwar Reg. No. 2(12) 2003 GOVT. OF U.K. (INDIA)

5/9/18

सूचना अधिकार अधिनियम 2005 के अन्तर्गत जारी प्रति सत्यापित

563

INDIA NON JUDICIAL

Government of Uttarakhand

e-Stamp

e-Stamp
NEVADHAR KANSERI
I D No UK-126780
Stamp Vandor/Bageshwar

सत्यमेव जयते

Certificate No.	:	IN-UK79569310527044Q
Certificate Issued Date	:	19-Aug-2018 12:37 PM
Account Reference	:	NONACC (SV)/ uk1267804/ BAGESHWAR/ UK-BG
Unique Doc. Reference	:	SUBIN-UKUK126780460472720225363Q
Purchased by	:	DHAN SINGH SO RATAN SINGH ANARSA
Description of Document	:	Article 4 Affidavit
Property Description	:	NA
Consideration Price (Rs.)	:	0 (Zero)
First Party	:	DHAN SINGH SO RATAN SINGH ANARSA
Second Party	:	NA
Stamp Duty Paid By	:	DHAN SINGH SO RATAN SINGH ANARSA
Stamp Duty Amount(Rs.)	:	10 (Ten only)

NOTARIAL NOTARIAL

NOTARY GOVT. OF U.K. INDIA

Please write or type below this line

अनापत्ति प्रमाण–पत्र

मैं धन सिंह पुत्र श्री रतन सिंह उम्र 54 निवासी ग्राम– खुल्दौड़ी, पटवारी क्षेत्र– तुपेड़, तहसील एवं जनपद बागेश्वर शपथपूर्वक निम्न कथन करता हूँ कि,

1. मैं जनपद बागेश्वर के ग्राम खुल्दौड़ी का स्थायी निवासी हूँ ।
2. कि मैं ग्राम खुल्दौड़ी का काश्तकार हूँ व भूमिघर हूँ ।
3. कि मैं ग्राम खुल्दौड़ी की अपने हक व कब्जे की भूमि में आप श्री पंकज भट्ट ग्राम– आरतोला, जनपद– अल्मोड़ा एवं अन्य साझेदार मै0 उत्तराखण्ड माईन एण्ड मिनरल्स, मार्फत श्री चन्दर सिंह ग्राम– हरिपुरनायक, गोरापड़ाव, बरेली रोड, हल्द्वानी के पक्ष में खड़िया खनन हेतु अपनी पूर्ण सहमति प्रदान करता / करती हूँ ।

धन सिंह

सूचना अधिकार अधिनियम 2005 ...

31/XII/2020

Statutory Alert:

1. The authenticity of this ... available on the website ...
2. The onus of checking the legitimacy ...
3. In case of any discrepancy please inform the Competent Authority.

562

4. कि मैंने इससे पूर्व आपके अतिरिक्त अन्य किसी व्यक्ति या संस्था के पक्ष में अपनी सहमति खड़िया खनन हेतु दी है और न ही मैं आपके प्रार्थना पत्र के अन्तिम निस्तारण होने से पूर्व किसी अन्य को सहमति पत्र जारी करूँगा/करूँगी।
5. कि मेरे खेतों में खनन कार्य बन्द होने के बाद आप मेरे खेतो को सममतल करके देगें। खनन कार्य पूर्ण होने के बाद हमारा इन खेतों पर मौलिक अधिकार पूर्ववत बना रहेगा।
6. कि मैं बिना किसी जोर जबरदस्ती एवं दबाव के अपनी स्वेच्छा से यह अनापत्ति आपको दे रहा हूँ/रही हूँ।

हस्ताक्षर शपथी

कि मैं शपथी उपरोक्त, उपरोक्त शपथ पत्र के पैरा 1 से 6 तक के सभी तथ्यों को अपने ज्ञान व विश्वास से आज दिनांक को सत्य होना घोषित करता हूँ।

हस्ताक्षर शपथी

Sworn and Signed
Before me
GANESH SINGH MAJILA
NOTARY 4/9/18
Distt - Bageshwar (U K)

सूचना अधिकार अधिनियम 2005
के अन्तर्गत जारी प्रति सत्यापित
लोक सूचना अधिकारी
जिला कार्यालय बागेश्वर

561

INDIA NON JUDICIAL

Government of Uttarakhand

e-Stamp

e-Stamp REVADHAR KANSERI I.D. No. 1...126730 Stamp Vendor Bageshwar

सत्यमेव जयते

Certificate No.	:	IN-UK80059996278290Q
Certificate Issued Date	:	22-Aug-2018 09:54 PM
Account Reference	:	NONACC (SV)/ uk1267804/ BAGESHWAR/ UK-BG
Unique Doc. Reference	:	SUBIN-UKUK126780461456745781666Q
Purchased by	:	BISHAN SINGH SO LAL SINGH ANARSHA
Description of Document	:	Article 4 Affidavit
Property Description	:	NA
Consideration Price (Rs.)	:	0 (Zero)
First Party	:	BISHAN SINGH SO LAL SINGH ANARSHA
Second Party	:	NA
Stamp Duty Paid By	:	BISHAN SINGH SO LAL SINGH ANARSHA
Stamp Duty Amount(Rs.)	:	10 (Ten only)

NOTARIAL NOTARIAL

NOTARY GOVT. OF U.K. (INDIA)

Please write or type below this line

अनापत्ति प्रमाण–पत्र

मैं बिशन सिंह पुत्र श्री लाल सिंह उम्र वयस्क निवासी ग्राम तुपेड़ पटवारी क्षेत्र तुपेड़, तहसील एवं जनपद बागेश्वर शपथपूर्वक निम्न कथन करता हूँ कि,

1. मैं जनपद बागेश्वर के ग्राम तुपेड़ का स्थायी निवासी हूँ ।
2. कि मैं ग्राम खुल्दौड़ी का काश्तकार हूँ व भूमिधर हूँ ।
3. कि मैं ग्राम खुल्दौड़ी की अपने हक व कब्जे की भूमि में आप श्री पंकज भट्ट ग्राम आरतोला एवं साझेदार मै0 उत्तराखण्ड माइन एवं मिनरल मार्फत श्री बन्दर सिंह ग्राम हरिपुरनायक गौरापड़ाव बरेली रोड हल्द्वानी के पक्ष में खड़िया खनन हेतु अपनी पूर्ण सहमति प्रदान करता / करती हूँ ।

बिशन सिंह

सूचना अधिकार अधिनियम 2005 के अन्तर्गत प्राप्त प्रति सत्यापित

31-XI-2020

Status ...

560

4. कि मैंने इससे पूर्व आपके अतिरिक्त अन्य किसी व्यक्ति या संस्था के पक्ष में अपनी सहमति खड़िया खनन हेतु दी है और न ही मैं आपके प्रार्थना पत्र के अन्तिम निस्तारण होने से पूर्व किसी अन्य को सहमति पत्र जारी करूँगा/करूँगी।
5. कि मेरे खेतों में खनन कार्य बन्द होने के बाद आप मेरे खेतो को सममतल करके देगें। खनन कार्य पूर्ण होने के बाद हमारा इन खेतों पर मौलिक अधिकार पूर्ववत बना रहेगा।
6. कि मैं बिना किसी जोर जबरदस्ती एवं दबाव के अपनी स्वेच्छा से यह अनापत्ति आपको दे रहा हूँ/रही हूँ।

हस्ताक्षर शपथी

कि मैं शपथी उपरोक्त, उपरोक्त शपथ पत्र के पैरा 1 से 6 तक के सभी तथ्यों को अपने ज्ञान व विश्वास से आज दिनांक को सत्य होना घोषित करता हूँ।

हस्ताक्षर शपथी

Sworn and Signed
Before me
GANESH SINGH MAJILA
4/9/18
Distt. Bageshwar (U.K.)

559

INDIA NON JUDICIAL

Government of Uttarakhand

e-Stamp

सत्यमेव जयते

e-Stamp
REVADHAR KANSERI
I D No UK-126780
Stamp Vandor Bageshwar

Certificate No.	:	IN-UK79564471047249Q
Certificate Issued Date	:	19-Aug-2018 08:12 AM
Account Reference	:	NONACC (SV)/ uk1267804/ BAGESHWAR/ UK-BG
Unique Doc. Reference	:	SUBIN-UKUK126780460462739948057Q
Purchased by	:	PUSKAR SINGH ~~SO BIJE SINGH KAROOLI~~
Description of Document	:	Article 4 Affidavit
Property Description	:	NA
Consideration Price (Rs.)	:	0 (Zero)
First Party	:	PUSHAR SINGH ~~SO BIJE SINGH KAROOLI~~
Second Party	:	NA
Stamp Duty Paid By	:	PUSKAR SINGH ~~SO BIJE SINGH KAROOLI~~
Stamp Duty Amount(Rs.)	:	10 (Ten only)

NOTARIAL NOTARIAL

GOVT. OF

Please write or type below this line

अनापत्ति प्रमाण–पत्र

मैं दिवान सिंह .... पुत्र [illegible] ...... उम्र 35 ...... निवासी ग्राम– खुल्दौड़ी, पटवारी क्षेत्र– तुपेड़, तहसील एवं जनपद बागेश्वर शपथपूर्वक निम्न कथन करता हूँ कि,

1. मैं जनपद बागेश्वर के ग्राम .... का स्थायी निवासी हूँ ।
2. कि मैं ग्राम खुल्दौड़ी का काश्तकार हूँ व भूमिधर हूँ ।
3. कि मैं ग्राम खुल्दौड़ी की अपने हक व कब्जे की भूमि में आप श्री पंकज भट्ट ग्राम– आरतोला, जनपद– अल्मोड़ा एवं अन्य साझेदार मै0 उत्तराखण्ड माईन एण्ड मिनरल्स, मार्फत श्री चन्दर सिंह ग्राम– हरिपुरनायक, गोरापड़ाव, बरेली रोड, हल्द्वानी के पक्ष में खड़िया खनन हेतु अपनी पूर्ण सहमति प्रदान करता / करती हूँ ।

31-XII-2020

Statutory Alert:
1. The authenticity of this Stamp Certificate [illegible]
2. The onus of checking the legitimacy [illegible]
3. In case of any discrepancy please inform the [illegible]

550

4. कि मैंने इससे पूर्व आपके अतिरिक्त अन्य किसी व्यक्ति या संस्था के पक्ष में अपनी सहमति खड़िया खनन हेतु दी है और न ही मैं आपके प्रार्थना पत्र के अन्तिम निस्तारण होने से पूर्व किसी अन्य को सहमति पत्र जारी करूँगा/करूँगी।
5. कि मेरे खेतों में खनन कार्य बन्द होने के बाद आप मेरे खेतो को सममतल करके देगें। खनन कार्य पूर्ण होने के बाद हमारा इन खेतों पर मौलिक अधिकार पूर्ववत बना रहेगा।
6. कि मैं बिना किसी जोर जबरदस्ती एवं दबाव के अपनी स्वेच्छा से यह अनापत्ति आपको दे रहा हूँ/रही हूँ।

हस्ताक्षर शपथी

कि मैं शपथी उपरोक्त, उपरोक्त शपथ पत्र के पैरा 1 से 6 तक के सभी तथ्यों को अपने ज्ञान व विश्वास से आज दिनांक को सत्य होना घोषित करता हूँ।

हस्ताक्षर शपथी

5/9/18

557

INDIA NON JUDICIAL

Government of Uttarakhand

e-Stamp

e-Stamp
REVADHAR KANSERI
I D No. UK 126786
Stamp Vendor Bageshwar

सत्यमेव जयते

Certificate No.	:	IN-UK79378781684092Q
Certificate Issued Date	:	17-Aug-2018 04:22 PM
Account Reference	:	NONACC (SV)/ uk1267804/ BAGESHWAR/ UK-BG
Unique Doc. Reference	:	SUBIN-UKUK126780460086648059089Q
Purchased by	:	NARENDRA SINGH SO DIWAN SINGH KHUL DYORI
Description of Document	:	Article 4 Affidavit
Property Description	:	NA
Consideration Price (Rs.)	:	0 (Zero)
First Party	:	NARENDRA SINGH SO DIWAN SINGH KHUL DYORI
Second Party	:	NA
Stamp Duty Paid By	:	NARENDRA SINGH SO DIWAN SINGH KHUL DYORI
Stamp Duty Amount(Rs.)	:	10 (Ten only)

NOTARIAL

NOTARY GOVT. OF U.K. (INDIA)

Please write or type below this line

अनापत्ति प्रमाण–पत्र

मैं नरेन्द्र सिंह पुत्र दिवान सिंह उम्र बालिग निवासी ग्राम– खुल्दौड़ी, पटवारी क्षेत्र– तुपेड़, तहसील एवं जनपद बागेश्वर शपथपूर्वक निम्न कथन करता हूँ कि,

1. मैं जनपद बागेश्वर के ग्राम खुल्दौड़ी का स्थायी निवासी हूँ ।
2. कि मैं ग्राम खुल्दौड़ी का काश्तकार हूँ व भूमिधर हूँ ।
3. कि मैं ग्राम खुल्दौड़ी की अपने हक व कब्जे की भूमि में आप श्री पंकज भट्ट ग्राम– आरतोला, जनपद– अल्मोड़ा एवं अन्य साझेदार मै0 उत्तराखण्ड माईन एण्ड मिनरल्स, मार्फत श्री चन्दर सिंह ग्राम– हरिपुरनायक, गोरापडाव, बरेली रोड, हल्द्वानी के पक्ष में खड़िया खनन हेतु अपनी पूर्ण सहमति प्रदान करता / करती हूँ ।

नरेन्द्र सिंह

Statutory Alert:
1. The authenticity of this Stamp ... available on the website ...
2. The onus of checking the legitimacy ...
3. In case of any discrepancy please inform the ...

31.XII.2020

556

4. कि मैंने इससे पूर्व आपके अतिरिक्त अन्य किसी व्यक्ति या संस्था के पक्ष में अपनी सहमति खड़िया खनन हेतु दी है और न ही मैं आपके प्रार्थना पत्र के अन्तिम निस्तारण होने से पूर्व किसी अन्य को सहमति पत्र जारी करूंगा/करूंगी।
5. कि मेरे खेतों में खनन कार्य बन्द होने के बाद आप मेरे खेतो को सममतल करके देगें। खनन कार्य पूर्ण होने के बाद हमारा इन खेतों पर मौलिक अधिकार पूर्ववत बना रहेगा।
6. कि मैं बिना किसी जोर जबरदस्ती एवं दबाव के अपनी स्वेच्छा से यह अनापत्ति आपको दे रहा हूँ/रही हूँ।

हस्ताक्षर शपथी
नरेन्द्र सिंह

कि मैं शपथी उपरोक्त, उपरोक्त शपथ पत्र के पैरा 1 से 6 तक के सभी तथ्यों को अपने ज्ञान व विश्वास से आज दिनांक को सत्य होना घोषित करता हूं।

हस्ताक्षर शपथी
नरेन्द्र सिंह

NOTARY (INDIA)

Sworn and Signed
Before me
GANESH SINGH MAJILA
NOTARY 4/9/18
Distt.-Bageshwar (U.K.)

23-XII-2020

555

INDIA NON JUDICIAL

Government of Uttarakhand

e-Stamp

e-Stamp
REVADH... R. KANSERI
I.D. No. ...126780
Stamp Vendor Bageshwar

सत्यमेव जयते

Certificate No.	:	IN-UK79573670758238Q
Certificate Issued Date	:	19-Aug-2018 03:40 PM
Account Reference	:	NONACC (SV)/ uk1267804/ BAGESHWAR/ UK-BG
Unique Doc. Reference	:	SUBIN-UKUK126780460481685241712Q
Purchased by	:	PRITAM SINGH SO DEV SINGH KAKARIGAIR
Description of Document	:	Article 4 Affidavit
Property Description	:	NA
Consideration Price (Rs.)	:	0 (Zero)
First Party	:	PRITAM SINGH SO DEV SINGH KAKARIGAIR
Second Party	:	NA
Stamp Duty Paid By	:	PRITAM SINGH SO DEV SINGH KAKARIGAIR
Stamp Duty Amount(Rs.)	:	10 (Ten only)

NOTARIAL

NOTARIAL

NOTARY
GOVT. OF U.K. (INDIA)

Please write or type below this line

अनापत्ति प्रमाण–पत्र

मैं प्रीतम सिंह पुत्र श्री देव सिंह उम्र ... निवासी ग्राम– खुल्दौड़ी, पटवारी क्षेत्र– तुपेड़, तहसील एवं जनपद बागेश्वर शपथपूर्वक निम्न कथन करता हूँ कि,

1. मैं जनपद बागेश्वर के ग्राम काकड़ीगैर का स्थायी निवासी हूँ ।
2. कि मैं ग्राम खुल्दौड़ी का काश्तकार हूँ व भूमिधर हूँ ।
3. कि मैं ग्राम खुल्दौड़ी की अपने हक व कब्जे की भूमि में आप श्री पंकज भट्ट ग्राम– आरतोला, जनपद– अल्मोड़ा एवं अन्य साझेदार मै0 उत्तराखण्ड माईन एण्ड मिनरल्स, मार्फत श्री चन्दर सिंह ग्राम– हरिपुरनायक, गोरापड़ाव, बरेली रोड, हल्द्वानी के पक्ष में खड़िया खनन हेतु अपनी पूर्ण सहमति प्रदान करता / करती हूँ ।

प्रीतम सिंह

Statutory Alert:

1. The authenticity of this Stamp Certificate ... available on the website ... invalid.
2. The onus of checking the legitimacy is on the ...
3. In case of any discrepancy please inform the Competent Authority.

554

4. कि मैंने इससे पूर्व आपके अतिरिक्त अन्य किसी व्यक्ति या संस्था के पक्ष में अपनी सहमति खड़िया खनन हेतु दी है और न ही मैं आपके प्रार्थना पत्र के अन्तिम निस्तारण होने से पूर्व किसी अन्य को सहमति पत्र जारी करूँगा/करूँगी।
5. कि मेरे खेतों में खनन कार्य बन्द होने के बाद आप मेरे खेतो को सममतल करके देगें। खनन कार्य पूर्ण होने के बाद हमारा इन खेतों पर मौलिक अधिकार पूर्ववत बना रहेगा।
6. कि मैं बिना किसी जोर जबरदस्ती एवं दबाव के अपनी स्वेच्छा से यह अनापत्ति आपको दे रहा हूँ/रही हूँ।

हस्ताक्षर शपथी

कि मैं शपथी उपरोक्त, उपरोक्त शपथ पत्र के पैरा 1 से 6 तक के सभी तथ्यों को अपने ज्ञान व विश्वास से आज दिनांक को सत्य होना घोषित करता हूँ।

हस्ताक्षर शपथी

Sworn and Signed before me

4/9/18

सूचना अधिकार अधिनियम 2005 के अन्तर्गत जारी प्रति

2020

553

INDIA NON JUDICIAL

Government of Uttarakhand

e-Stamp

e-Stamp
REVADHAR KAUSERI
ID No. UK 126780
Stamp Vendor Bageshwar

सत्यमेव जयते

Certificate No.	:	IN-UK80060192076584Q
Certificate Issued Date	:	22-Aug-2018 10:04 PM
Account Reference	:	NONACC (SV)/ uk1267804/ BAGESHWAR/ UK-BG
Unique Doc. Reference	:	SUBIN-UKUK126780461457632927997Q
Purchased by	:	PAN SINGH SO GOPAL SINGH TUPER
Description of Document	:	Article 4 Affidavit
Property Description	:	NA
Consideration Price (Rs.)	:	0 (Zero)
First Party	:	PAN SINGH SO GOPAL SINGH TUPER
Second Party	:	NA
Stamp Duty Paid By	:	PAN SINGH SO GOPAL SINGH TUPER
Stamp Duty Amount(Rs.)	:	10 (Ten only)

NOTARIAL NOTARIAL

Please write or type below this line

अनापत्ति प्रमाण–पत्र

मैं पान सिंह पुत्र श्री गोपाल सिंह उम्र [illegible] निवासी ग्राम तुपेड़ पटवारी क्षेत्र तुपेड़ तहसील एवं जनपद बागेश्वर शपथपूर्वक निम्न कथन करता हूँ कि.

1. मैं जनपद बागेश्वर के ग्राम तुपेड़ का स्थायी निवासी हूँ ।
2. कि मैं ग्राम खुल्दौड़ी का काश्तकार हूँ व भूमिधर हूँ ।
3. कि मैं ग्राम खुल्दौड़ी की अपने हक व कब्जे की भूमि में आप श्री पंकज भट्ट ग्राम आरतोला एवं साझेदार मै0 उत्तराखण्ड माइन एवं मिनरल मार्फत श्री चन्दर सिंह ग्राम हरिपुरनायक मोटाहल्दू बरेली रोड हल्द्वानी के पक्ष में खड़िया खनन हेतु अपनी पूर्ण सहमति प्रदान करता/करती हूँ ।

पान सिंह

सूचना अधिकार अधिनियम 2005 के अन्तर्गत जारी प्रति

Statutory Alert: ...

552

4. कि मैंने इससे पूर्व आपके अतिरिक्त अन्य किसी व्यक्ति या संस्था के पक्ष में अपनी सहमति खड़िया खनन हेतु दी है और न ही मैं आपके प्रार्थना पत्र के अन्तिम निस्तारण होने से पूर्व किसी अन्य को सहमति पत्र जारी करूंगा/करूंगी।
5. कि मेरे खेतों में खनन कार्य बन्द होने के बाद आप मेरे खेतो को सममतल करके देगें। खनन कार्य पूर्ण होने के बाद हमारा इन खेतों पर मौलिक अधिकार पूर्ववत बना रहेगा।
6. कि मैं बिना किसी जोर जबरदस्ती एवं दबाव के अपनी स्वेच्छा से यह अनापत्ति आपको दे रहा हूं/रही हूं।

हस्ताक्षर शपथी

पानसिंह

कि मैं शपथी उपरोक्त, उपरोक्त शपथ पत्र के पैरा 1 से 6 तक के सभी तथ्यों को अपने ज्ञान व विश्वास से आज दिनांक को सत्य होना घोषित करता हूं।

हस्ताक्षर शपथी

पानसिंह

NOTARY GOVT. OF U.K. (INDIA)

5/9/18

सूचना अधिकार अधिनियम 2005 के अन्तर्गत प्रमाणित प्रति

25-XII-2020

557

INDIA NON JUDICIAL

Government of Uttarakhand

e-Stamp

e-Stamp
BEVADHAR KANSERI
ID No. UK1267804
Stamp Vendor Bageshwar

सत्यमेव जयते

Certificate No.	:	IN-UK79565054561087Q
Certificate Issued Date	:	19-Aug-2018 07:04 AM
Account Reference	:	NONACC (SV)/ uk1267804/ BAGESHWAR/ UK-BG
Unique Doc. Reference	:	SUBIN-UKUK126780460464476102626Q
Purchased by	:	GOVIND SINGH SO HIMAT SINGH KHULDYORI
Description of Document	:	Article 4 Affidavit
Property Description	:	NA
Consideration Price (Rs.)	:	0 (Zero)
First Party	:	GOVIND SINGH SO HIMAT SINGH KHULDYORI
Second Party	:	NA
Stamp Duty Paid By	:	GOVIND SINGH SO HIMAT SINGH KHULDYORI
Stamp Duty Amount(Rs.)	:	10 (Ten only)

NOTARIAL

NOTARIAL

Please write or type below this line

अनापत्ति प्रमाण–पत्र

मैं गोविन्द सिंह पुत्र श्री हिम्मत सिंह उम्र निवासी ग्राम– खुल्दौड़ी, पटवारी क्षेत्र– तुपेड़, तहसील एवं जनपद बागेश्वर शपथपूर्वक निम्न कथन करता हूँ कि,

1. मैं जनपद बागेश्वर के ग्राम खुल्दौड़ी का स्थायी निवासी हूँ ।
2. कि मैं ग्राम खुल्दौड़ी का काश्तकार हूँ व भूमिधर हूँ ।
3. कि मैं ग्राम खुल्दौड़ी की अपने हक व कब्जे की भूमि में आप श्री पंकज भट्ट ग्राम– आरतोला, जनपद– अल्मोड़ा एवं अन्य साझेदार मै० उत्तराखण्ड माईन एण्ड मिनरल्स, मार्फत श्री चन्दर सिंह ग्राम– हरिपुरनायक, गोरापडाव, बरेली रोड, हल्द्वानी के पक्ष में खडिया खनन हेतु अपनी पूर्ण सहमति प्रदान करता / करती हूँ ।

31-XII-2020

Statutory Alert
1. The authenticity of this Stamp ... available on the website ...
2. The onus of checking the legitimacy ...
3. In case of any discrepancy please inform ...

4. कि मैंने इससे पूर्व आपके अतिरिक्त अन्य किसी व्यक्ति या संस्था के पक्ष में अपनी सहमति खड़िया खनन हेतु दी है और न ही मैं आपके प्रार्थना पत्र के अन्तिम निस्तारण होने से पूर्व किसी अन्य को सहमति पत्र जारी करूंगा/करूंगी।
5. कि मेरे खेतों में खनन कार्य बन्द होने के बाद आप मेरे खेतो को सममतल करके देगें। खनन कार्य पूर्ण होने के बाद हमारा इन खेतों पर मौलिक अधिकार पूर्ववत बना रहेगा।
6. कि मैं बिना किसी जोर जबरदस्ती एवं दबाव के अपनी स्वेच्छा से यह अनापत्ति आपको दे रहा हूँ/रही हूँ।

हस्ताक्षर शपथी

कि मैं शपथी उपरोक्त, उपरोक्त शपथ पत्र के पैरा 1 से 6 तक के सभी तथ्यों को अपने ज्ञान व विश्वास से आज दिनांक को सत्य होना घोषित करता हूँ।

हस्ताक्षर शपथी

NOTARY GOVT. OF U.K. (INDIA) Reg. No. 2(12) 2003

Sworn and Signed Before me
Distt - Bageshwar (U.K.)

549

INDIA NON JUDICIAL

Government of Uttarakhand

e-Stamp

e-Stamp
DEVADHAR KANSERI
I D No UK-12678
Stamp Vendor Bageshwar

सत्यमेव जयते

Certificate No.	:	IN-UK79379022764960O
Certificate Issued Date	:	17-Aug-2018 04:25 PM
Account Reference	:	NONACC (SV)/ uk1267804/ BAGESHWAR/ UK-BG
Unique Doc. Reference	:	SUBIN-UKUK126780460087912028241O
Purchased by	:	JAGAT SINGH SO DIWAN SINGH KHUL DYORI
Description of Document	:	Article 4 Affidavit
Property Description	:	NA
Consideration Price (Rs.)	:	0 (Zero)
First Party	:	JAGAT SINGH SO DIWAN SINGH KHUL DYORI
Second Party	:	NA
Stamp Duty Paid By	:	JAGAT SINGH SO DIWAN SINGH KHUL DYORI
Stamp Duty Amount(Rs.)	:	10 (Ten only)

NOTARIAL NOTARIAL

Please write or type below this line

अनापत्ति प्रमाण–पत्र

मैं जगत सिंह पुत्र श्री दिवान सिंह उम्र [illegible] निवासी ग्राम– खुल्दौड़ी, पटवारी क्षेत्र– तुपेड़, तहसील एवं जनपद बागेश्वर शपथपूर्वक निम्न कथन करता हूँ कि,

1. मैं जनपद बागेश्वर के ग्राम खुल्दौड़ी का स्थायी निवासी हूँ ।
2. कि मैं ग्राम खुल्दौड़ी का काश्तकार हूँ व भूमिधर हूँ ।
3. कि मैं ग्राम खुल्दौड़ी की अपने हक व कब्जे की भूमि में आप श्री पंकज भट्ट ग्राम– आरतोला, जनपद– अल्मोड़ा एवं अन्य साझेदार मै0 उत्तराखण्ड माईन एण्ड मिनरल्स, मार्फत श्री चन्दर सिंह ग्राम– हरिपुरनायक, गोरापड़ाव, बरेली रोड, हल्द्वानी के पक्ष में खड़िया खनन हेतु अपनी पूर्ण सहमति प्रदान करता / करती हूँ ।

जगतसिंह

Statutory Alert:

31-VIII-2020

4. कि मैंने इससे पूर्व आपके अतिरिक्त अन्य किसी व्यक्ति या संस्था के पक्ष में अपनी सहमति खड़िया खनन हेतु दी है और न ही मैं आपके प्रार्थना पत्र के अन्तिम निस्तारण होने से पूर्व किसी अन्य को सहमति पत्र जारी करूँगा/करूँगी।
5. कि मेरे खेतों में खनन कार्य बन्द होने के बाद आप मेरे खेतो को सममतल करके देगें। खनन कार्य पूर्ण होने के बाद हमारा इन खेतों पर मौलिक अधिकार पूर्ववत बना रहेगा।
6. कि मैं बिना किसी जोर जबरदस्ती एवं दबाव के अपनी स्वेच्छा से यह अनापत्ति आपको दे रहा हूँ/रही हूँ।

हस्ताक्षर शपथी
जगतसिंह

कि मैं शपथी उपरोक्त, उपरोक्त शपथ पत्र के पैरा 1 से 6 तक के सभी तथ्यों को अपने ज्ञान व विश्वास से आज दिनांक को सत्य होना घोषित करता हूँ।

हस्ताक्षर शपथी
जगतसिंह

Sworn and ...

6/9/18

सूचना अधिकार अधिनियम 2005 के अन्तर्गत प्रति सत्यापित
31.XII.2020
लोक सूचना अधिकारी
जिला कार्यालय बागेश्वर

547

INDIA NON JUDICIAL

Government of Uttarakhand

e-Stamp

सत्यमेव जयते

Certificate No.	:	IN-UK79585454026139Q
Certificate Issued Date	:	19-Aug-2018 07:49 AM
Account Reference	:	NONACC (SV)/ uk1267804/ BAGESHWAR/ UK-BG
Unique Doc. Reference	:	SUBIN-UKUK12678046046522858572Q
Purchased by	:	~~BAHUR~~ BAHDUR SINGH SO KALYAN SINGH KHUDOURI
Description of Document	:	Article 4 Affidavit
Property Description	:	NA
Consideration Price (Rs.)	:	0 (Zero)
First Party	:	~~BAHUR~~ SINGH SO KALYAN SINGH KHUDOURI
Second Party	:	NA BHADUR
Stamp Duty Paid By	:	BAHUR SINGH SO KALYAN SINGH KHUDOURI
Stamp Duty Amount(Rs.)	:	10 (Ten only)

NOTARIAL

NOTARIAL

GOVT. OF U.K. (INDIA)

Please write or type below this line

अनापत्ति प्रमाण–पत्र

मै बहादुर सिंह पुत्र श्री कल्याण सिंह उम्र [illegible] निवासी ग्राम– खुल्दौड़ी, पटवारी क्षेत्र– तुपेड़, तहसील एवं जनपद बागेश्वर शपथपूर्वक निम्न कथन करता हूँ कि,

1. मैं जनपद बागेश्वर के ग्राम खुल्दौड़ी का स्थायी निवासी हूँ ।
2. कि मैं ग्राम खुल्दौड़ी का काश्तकार हूँ व भूमिधर हूँ ।
3. कि मैं ग्राम खुल्दौड़ी की अपने हक व कब्जे की भूमि में आप श्री पंकज भट्ट ग्राम– आरतोला, जनपद– अल्मोड़ा एवं अन्य साझेदार मै0 उत्तराखण्ड माईन एण्ड मिनरल्स, मार्फत श्री चन्दर सिंह ग्राम– हरिपुरनायक, गौरापड़ाव, बरेली रोड, हल्द्वानी के पक्ष में खड़िया खनन हेतु अपनी पूर्ण सहमति प्रदान करता/करती हूँ ।

बहादुर सिंह

Statutory Alert

546

4. कि मैंने इससे पूर्व आपके अतिरिक्त अन्य किसी व्यक्ति या संस्था के पक्ष में अपनी सहमति खड़िया खनन हेतु दी है और न ही मैं आपके प्रार्थना पत्र के अन्तिम निस्तारण होने से पूर्व किसी अन्य को सहमति पत्र जारी करूँगा/करूँगी।
5. कि मेरे खेतों में खनन कार्य बन्द होने के बाद आप मेरे खेतो को सममतल करके देगें। खनन कार्य पूर्ण होने के बाद हमारा इन खेतों पर मौलिक अधिकार पूर्ववत बना रहेगा।
6. कि मैं बिना किसी जोर जबरदस्ती एवं दबाव के अपनी स्वेच्छा से यह अनापत्ति आपको दे रहा हूँ/रही हूँ।

हस्ताक्षर शपथी

बहादुर सिंह

कि मैं शपथी उपरोक्त, उपरोक्त शपथ पत्र के पैरा 1 से 6 तक के सभी तथ्यों को अपने ज्ञान व विश्वास से आज दिनांक को सत्य होना घोषित करता हूँ।

हस्ताक्षर शपथी

बहादुर सिंह

Sworn and Signed

GAN

5/9/18

D

सूचना अधिकार अधिनियम 2005

545

INDIA NON JUDICIAL

Government of Uttarakhand

e-Stamp

e-Stamp
REVADHAR KANSERI
ID No. UK-126750
Stamp Vendor Bageshwar

सत्यमेव जयते

Certificate No.	:	IN-UK79372367954123Q
Certificate Issued Date	:	17-Aug-2018 03:01 PM
Account Reference	:	NONACC (SV)/ uk1267804/ BAGESHWAR/ UK-BG
Unique Doc. Reference	:	SUBIN-UKUK126780460074794277076Q
Purchased by	:	BALWANT SINGH SO UTTAM SINGH KHULDYORI
Description of Document	:	Article 4 Affidavit
Property Description	:	NA
Consideration Price (Rs.)	:	0 (Zero)
First Party	:	BALWANT SINGH SO UTTAM SINGH KHULDYORI
Second Party	:	NA
Stamp Duty Paid By	:	BALWANT SINGH SO UTTAM SINGH KHULDYORI
Stamp Duty Amount(Rs.)	:	10 (Ten only)

NOTARIAL NOTARIAL

Please write or type below this line

अनापत्ति प्रमाण–पत्र

मै बलवन्त सिंह पुत्र श्री उत्तम सिंह उम्र ५४ वर्ष निवासी ग्राम– खुल्दौड़ी, पटवारी क्षेत्र– तुपेड़, तहसील एवं जनपद बागेश्वर शपथपूर्वक निम्न कथन करता हूँ कि,

1. मैं जनपद बागेश्वर के ग्राम खुल्दौड़ी.... का स्थायी निवासी हूँ ।
2. कि मैं ग्राम खुल्दौड़ी का काश्तकार हूँ व भूमिधर हूँ ।
3. कि मैं ग्राम खुल्दौड़ी की अपने हक व कब्जे की भूमि में आप श्री पंकज भट्ट ग्राम– आरतोला, जनपद– अल्मोड़ा एवं अन्य साझेदार मै० उत्तराखण्ड माईन एण्ड मिनरल्स, मार्फत श्री चन्दर सिंह ग्राम– हरिपुरनायक, गोरापड़ाव, बरेली रोड, हल्द्वानी के पक्ष में खड़िया खनन हेतु अपनी पूर्ण सहमति प्रदान करता / करती हूँ ।

सूचना अधिकार अधिनियम 2005

Statutory Alert:

544

4. कि मैंने इससे पूर्व आपके अतिरिक्त अन्य किसी व्यक्ति या संस्था के पक्ष में अपनी सहमति खड़िया खनन हेतु दी है और न ही मैं आपके प्रार्थना पत्र के अन्तिम निस्तारण होने से पूर्व किसी अन्य को सहमति पत्र जारी करूँगा/करूँगी।
5. कि मेरे खेतों में खनन कार्य बन्द होने के बाद आप मेरे खेतो को सममतल करके देगें। खनन कार्य पूर्ण होने के बाद हमारा इन खेतों पर मौलिक अधिकार पूर्ववत बना रहेगा।
6. कि मैं बिना किसी जोर जबरदस्ती एवं दबाव के अपनी स्वेच्छा से यह अनापत्ति आपको दे रहा हूँ/रही हूँ।

बलवन्त सिंह
हस्ताक्षर शपथी

कि मैं शपथी उपरोक्त, उपरोक्त शपथ पत्र के पैरा 1 से 6 तक के सभी तथ्यों को अपने ज्ञान व विश्वास से आज दिनांक को सत्य होना घोषित करता हूँ।

बलवन्त सिंह
हस्ताक्षर शपथी

NOTARY GOVT. OF U.K. (INDIA)

5/9/18

543

INDIA NON JUDICIAL

Government of Uttarakhand

e-Stamp

e-Stamp
REVADHAR KANSERI
I.D.No UK-126780
Stamp Vendor, Bageshwar

सत्यमेव जयते

Certificate No.	:	IN-UK80049979942325Q
Certificate Issued Date	:	22-Aug-2018 05:29 PM
Account Reference	:	NONACC (SV)/ uk1267804/ BAGESHWAR/ UK-BG
Unique Doc. Reference	:	SUBIN-UKUK126780461436899163289Q
Purchased by	:	NADULI DEVI WO RATAN SINGH TUPER
Description of Document	:	Article 4 Affidavit
Property Description	:	NA
Consideration Price (Rs.)	:	0 (Zero)
First Party	:	NADULI DEVI WO RATAN SINGH TUPER
Second Party	:	NA
Stamp Duty Paid By	:	NADULI DEVI WO RATAN SINGH TUPER
Stamp Duty Amount(Rs.)	:	10 (Ten only)

NOTARIAL NOTARIAL

NOTARY GOVT. OF U.K. (INDIA)

Please write or type below this line

अनापत्ति प्रमाण–पत्र

मै नदुली देवी पुत्र श्री रतन सिंह उम्र वयस्क निवासी ग्राम तुपेड़ पटवारी क्षेत्र- तुपेड, तहसील एवं जनपद बागेश्वर शपथपूर्वक निम्न कथन करता हूँ कि,

1. मैं जनपद बागेश्वर के ग्राम तुपेड़ का स्थायी निवासी हूँ ।
2. कि मैं ग्राम खुल्दौड़ी का काश्तकार हूँ व भूमिधर हूँ ।
3. कि मैं ग्राम खुल्दौड़ी की अपने हक व कब्जे की भूमि में आप श्री पंकज भट्ट ग्राम आरतोला एवं साझेदार मै0 उत्तराखण्ड माइन एवं मिनरल मार्फत श्री चन्दर सिंह ग्राम हरिपुरनायक गौरापड़ाव बरेली रोड हल्द्वानी के पक्ष में खड़िया खनन हेतु अपनी पूर्ण सहमति प्रदान करता / करती हूँ ।

सूचना अधिकार अधिनियम 2005 के अन्तर्गत प्रति ...

Statutory Alert

542

4. कि मैंने इससे पूर्व आपके अतिरिक्त अन्य किसी व्यक्ति या संस्था के पक्ष में अपनी सहमति खड़िया खनन हेतु दी है और न ही मैं आपके प्रार्थना पत्र के अन्तिम निस्तारण होने से पूर्व किसी अन्य को सहमति पत्र जारी करूँगा/करूँगी।
5. कि मेरे खेतों में खनन कार्य बन्द होने के बाद आप मेरे खेतो को सममतल करके देगें। खनन कार्य पूर्ण होने के बाद हमारा इन खेतों पर मौलिक अधिकार पूर्ववत बना रहेगा।
6. कि मैं बिना किसी जोर जबरदस्ती एवं दबाव के अपनी स्वेच्छा से यह अनापत्ति आपको दे रहा हूँ/रही हूँ।

हस्ताक्षर शपथी

कि मैं शपथी उपरोक्त, उपरोक्त शपथ पत्र के पैरा 1 से 6 तक के सभी तथ्यों को अपने ज्ञान व विश्वास से आज दिनांक को सत्य होना घोषित करता हूँ।

हस्ताक्षर शपथी

Sworn and Signed
Before me
GANESH SINGH MEJILA
NOTARY
Distt.- Bageshwar (U.K.)

सूचना अधिकार अधिनियम 2005 के अन्तर्गत जारी प्रति प्रमाणित

541

INDIA NON JUDICIAL

Government of Uttarakhand

e-Stamp

e-Stamp
REVADHAR KANSERI
ID No. UK1267804
Stamp Vendor Bageshwar

सत्यमेव जयते

Certificate No.	: IN-UK80060042155053Q
Certificate Issued Date	: 22-Aug-2018 09:50 PM
Account Reference	: NONACC (SV)/ uk1267804/ BAGESHWAR/ UK-BG
Unique Doc. Reference	: SUBIN-UKUK126780461456496716617Q
Purchased by	: NAR SINGH SO JOGA SINGH ANARSHA
Description of Document	: Article 4 Affidavit
Property Description	: NA
Consideration Price (Rs.)	: 0 (Zero)
First Party	: NAR SINGH SO JOGA SINGH ANARSHA
Second Party	: NA
Stamp Duty Paid By	: NAR SINGH SO JOGA SINGH ANARSHA
Stamp Duty Amount(Rs.)	: 10 (Ten only)

NOTARIAL

Please write or type below this line

अनापत्ति प्रमाण–पत्र

मैं नर सिंह पुत्र श्री जोगा सिंह उम्र वयस्क निवासी ग्राम अनर्सा पटवारी क्षेत्र - लुपेड़, तहसील एवं जनपद बागेश्वर शपथपूर्वक निम्न कथन करता हूँ कि,

1. मैं जनपद बागेश्वर के ग्राम अनर्सा का स्थायी निवासी हूँ ।
2. कि मैं ग्राम खुल्दीडी का काश्तकार हूँ व भूमिधर हूँ ।
3. कि मैं ग्राम खुल्दीडी की अपने हक व कब्जे की भूमि में आप श्री प्रकाश भट्ट ग्राम आंतोला एवं साझेदार मै0 उत्तराखण्ड माइन एवं मिनरल मार्फत श्री चन्दर सिंह ग्राम हरिपुरनायक गौलापडाव बरेली रोड हल्द्वानी के पक्ष में खड़िया खनन हेतु अनापत्ति प्रदान करता / करती हूँ ।

सूचना का अधिकार अधिनियम 2005 के अन्तर्गत ...

31/8/2018

Statutory Alert:
1. The authenticity of this Stamp Certificate should be verified at www.shcilestamp.com. Any discrepancy in the details on this Certificate and as

540

4. कि मैंने इससे पूर्व आपके अतिरिक्त अन्य किसी व्यक्ति या संस्था के पक्ष में अपनी सहमति खड़िया खनन हेतु दी है और न ही मैं आपके प्रार्थना पत्र के अन्तिम निस्तारण होने से पूर्व किसी अन्य को सहमति पत्र जारी करूँगा/करूँगी।
5. कि मेरे खेतों में खनन कार्य बन्द होने के बाद आप मेरे खेतो को सममतल करके देगें। खनन कार्य पूर्ण होने के बाद हमारा इन खेतों पर मौलिक अधिकार पूर्ववत बना रहेगा।
6. कि मैं बिना किसी जोर जबरदस्ती एवं दबाव के अपनी स्वेच्छा से यह अनापत्ति आपको दे रहा हूँ/रही हूँ।

नरसिंह
हस्ताक्षर शपथी

कि मैं शपथी उपरोक्त, उपरोक्त शपथ पत्र के पैरा 1 से 6 तक के सभी तथ्यों को अपने ज्ञान व विश्वास से आज दिनांक को सत्य होना घोषित करता हूँ।

नरसिंह
हस्ताक्षर शपथी

NOTARY GOVT. OF U.K. (INDIA)

Sworn and Signed
Before me
NOTARY 4/9/18
Distt.

सूचना अधिकार अधिनियम 2005
के अन्तर्गत प्राप्त प्रमाणित

INDIA NON JUDICIAL

Government of Uttarakhand

e-Stamp

e-Stamp
REVADHAR KANSERI
I D No UK-126780
Stamp Vandor Bageshwar

सत्यमेव जयते

Certificate No.	:	IN-UK79371483968982O
Certificate Issued Date	:	17-Aug-2018 02:49 PM
Account Reference	:	NONACC (SV)/ uk1267804/ BAGESHWAR/ UK-BG
Unique Doc. Reference	:	SUBIN-UKUK12678046007308844703OQ
Purchased by	:	SYAM SINGH SO UDE SINGH KHUL DYORI
Description of Document	:	Article 4 Affidavit
Property Description	:	NA
Consideration Price (Rs.)	:	0 (Zero)
First Party	:	SYAM SINGH SO UDE SINGH KHUL DYORI
Second Party	:	NA
Stamp Duty Paid By	:	SYAM SINGH SO UDE SINGH KHUL DYORI
Stamp Duty Amount(Rs.)	:	10 (Ten only)

NOTARY GOVT. OF U.K. (INDIA)
Reg. No. 2(12) 2003

Please write or type below this line

अनापत्ति प्रमाण–पत्र

मैं श्याम सिंह पुत्र श्री उदे सिंह उम्र [illegible] निवासी ग्राम– खुल्दौड़ी, पटवारी क्षेत्र– तुपेड़, तहसील एवं जनपद बागेश्वर शपथपूर्वक निम्न कथन करता हूँ कि,

1. मैं जनपद बागेश्वर के ग्राम खुल्दौड़ी का स्थायी निवासी हूँ।
2. कि मैं ग्राम खुल्दौड़ी का काश्तकार हूँ व भूमिधर हूँ।
3. कि मैं ग्राम खुल्दौड़ी की अपने हक व कब्जे की भूमि में आप श्री पंकज भट्ट ग्राम– आरतोला, जनपद– अल्मोड़ा एवं अन्य साझेदार मै0 उत्तराखण्ड माईन एण्ड मिनरल्स, मार्फत श्री चन्दर सिंह ग्राम– हरिपुरनायक, गोरापडाव, बरेली रोड, हल्द्वानी के पक्ष में खड़िया खनन हेतु अपनी पूर्ण सहमति प्रदान करता / करती हूँ।

सूचना अधिकार अधिनियम 2005

Statutory Alert

558

4. कि मैंने इससे पूर्व आपके अतिरिक्त अन्य किसी व्यक्ति या संस्था के पक्ष में अपनी सहमति खड़िया खनन हेतु दी है और न ही मैं आपके प्रार्थना पत्र के अन्तिम निस्तारण होने से पूर्व किसी अन्य को सहमति पत्र जारी करूँगा/करूँगी।
5. कि मेरे खेतों में खनन कार्य बन्द होने के बाद आप मेरे खेतो को सममतल करके देगें। खनन कार्य पूर्ण होने के बाद हमारा इन खेतों पर मौलिक अधिकार पूर्ववत बना रहेगा।
6. कि मैं बिना किसी जोर जबरदस्ती एवं दबाव के अपनी स्वेच्छा से यह अनापत्ति आपको दे रहा हूँ/रही हूँ।

हस्ताक्षर शपथी

कि मैं शपथी उपरोक्त, उपरोक्त शपथ पत्र के पैरा 1 से 6 तक के सभी तथ्यों को अपने ज्ञान व विश्वास से आज दिनांक   को सत्य होना घोषित करता हूँ।

हस्ताक्षर शपथी

NOTARY ... GOVT. OF U.K. (INDIA)

Sworn and Signed

5/9/18

सूचना अधिकार अधिनियम 2005 के अन्तर्गत जारी प्रति

537

INDIA NON JUDICIAL

Government of Uttarakhand

e-Stamp

सत्यमेव जयते

e-Stamp
DEVADHAR KANSERI
L. No. UK 1267804
Stamp Vendor Bageshwar

Certificate No.	:	IN-UK79565009993807O
Certificate Issued Date	:	19-Aug-2018 06:58 AM
Account Reference	:	NONACC (SV)/ uk1267804/ BAGESHWAR/ UK-BG
Unique Doc. Reference	:	SUBIN-UKUK126780460464361100920Q
Purchased by	:	GUMAN SINGH BISHAN SINGH KHULDYORI
Description of Document	:	Article 4 Affidavit
Property Description	:	NA
Consideration Price (Rs.)	:	0 (Zero)
First Party	:	GUMAN SINGH BISHAN SINGH KHULDYORI
Second Party	:	NA
Stamp Duty Paid By	:	GUMAN SINGH BISHAN SINGH KHULDYORI
Stamp Duty Amount(Rs.)	:	10 (Ten only)

NOTARIAL NOTARIAL

Please write or type below this line

अनापत्ति प्रमाण–पत्र

मैं गुमान सिंह पुत्र श्री बिशन सिंह उम्र [illegible] निवासी ग्राम– खुल्दौड़ी, पटवारी क्षेत्र– तुपेड़, तहसील एवं जनपद बागेश्वर शपथपूर्वक निम्न कथन करता हूँ कि,

1. मैं जनपद बागेश्वर के ग्राम खुल्दौड़ी का स्थायी निवासी हूँ ।
2. कि मैं ग्राम खुल्दौड़ी का काश्तकार हूँ व भूमिधर हूँ ।
3. कि मैं ग्राम खुल्दौड़ी की अपने हक व कब्जे की भूमि में आप श्री पंकज भट्ट ग्राम– आरतोला, जनपद– अल्मोड़ा एवं अन्य साझेदार मै0 उत्तराखण्ड माईन एण्ड मिनरल्स, मार्फत श्री चन्दर सिंह ग्राम– हरिपुरनायक, गोरापडाव, बरेली रोड, हल्द्वानी के पक्ष में खड़िया खनन हेतु अपनी पूर्ण सहमति प्रदान करता/करती हूँ ।

गुमान सिंह

सूचना अधिकार अधिनियम 2005 के अन्तर्गत जारी प्रति सत्यापित

31-XII-202

Statutory Alert

538

4. कि मैंने इससे पूर्व आपके अतिरिक्त अन्य किसी व्यक्ति या संस्था के पक्ष में अपनी सहमति खड़िया खनन हेतु दी है और न ही मैं आपके प्रार्थना पत्र के अन्तिम निस्तारण होने से पूर्व किसी अन्य को सहमति पत्र जारी करूँगा/करूँगी।
5. कि मेरे खेतों में खनन कार्य बन्द होने के बाद आप मेरे खेतो को सममतल करके देगें। खनन कार्य पूर्ण होने के बाद हमारा इन खेतों पर मौलिक अधिकार पूर्ववत बना रहेगा।
6. कि मैं बिना किसी जोर जबरदस्ती एवं दबाव के अपनी स्वेच्छा से यह अनापत्ति आपको दे रहा हूँ/रही हूँ।

हस्ताक्षर शपथी

कि मैं शपथी उपरोक्त, उपरोक्त शपथ पत्र के पैरा 1 से 6 तक के सभी तथ्यों को अपने ज्ञान व विश्वास से आज दिनांक को सत्य होना घोषित करता हूँ।

हस्ताक्षर शपथी

NOTARY GOVT. OF U.K. (INDIA)

5/9/12

555

INDIA NON JUDICIAL

Government of Uttarakhand

e-Stamp

सत्यमेव जयते

e-Stamp
DEVADHAR KANSERI
LIC No. UK-126730
Stamp Vendor Bageshwar

Certificate No.	:	IN-UK79564965945330Q
Certificate Issued Date	:	19-Aug-2018 06:55 AM
Account Reference	:	NONACC (SV)/ uk1267804/ BAGESHWAR/ UK-BG
Unique Doc. Reference	:	SUBIN-UKUK126780460464340787570Q
Purchased by	:	PURAN SINGH SO CHANDAN SINGH BHATANI KOTE
Description of Document	:	Article 4 Affidavit
Property Description	:	NA
Consideration Price (Rs.)	:	0 (Zero)
First Party	:	PURAN SINGH SO CHANDAN SINGH BHATANI KOTE
Second Party	:	NA
Stamp Duty Paid By	:	PURAN SINGH SO CHANDAN SINGH BHATANI KOTE
Stamp Duty Amount(Rs.)	:	10 (Ten only)

NOTARIAL

NOTARY
G. S. MAJILA
Distt-Bageshwar
Reg. No 2(12)
2003
GOVT. OF U.K. (INDIA)

Please write or type below this line

अनापत्ति प्रमाण–पत्र

मैं पूरन सिंह पुत्र चन्दन सिंह उम्र ..... निवासी ग्राम- खुल्दौड़ी पटवारी क्षेत्र- तुपेड़, तहसील एवं जनपद बागेश्वर शपथपूर्वक निम्न कथन करता हूँ कि,

1. मैं जनपद बागेश्वर के ग्राम खुल्दौड़ी का स्थायी निवासी हूँ।
2. कि मैं ग्राम खुल्दौड़ी का काश्तकार हूँ व भूमिधर हूँ।
3. कि मैं ग्राम खुल्दौड़ी की अपने हक व कब्जे की भूमि में आप श्री पंकज भट्ट ग्राम- आ... जनपद- अल्मोड़ा एवं अन्य साझेदार मै0 उत्तराखण्ड माईन एण्ड मिनरल्स, मार्फत श्री चन्द... ग्राम- हरिपुरनायक, गोरापड़ाव, बरेली रोड, हल्द्वानी के पक्ष में खड़िया खनन हेतु अपनी पूर्ण प्रदान करता / करती हूँ।

सूचना अधिकार अधिनियम 2005
की अन्तर्गत ... प्रमाणित

...11.2020

Statutory Alert

334

4. कि मैंने इससे पूर्व आपके अतिरिक्त अन्य किसी व्यक्ति या संस्था के पक्ष में अपनी सहमति खड़िया खनन हेतु दी है और न ही मैं आपके प्रार्थना पत्र के अन्तिम निस्तारण होने से पूर्व किसी अन्य को सहमति पत्र जारी करूँगा/करूँगी।
5. कि मेरे खेतों में खनन कार्य बन्द होने के बाद आप मेरे खेतो को सममतल करके देगें। खनन कार्य पूर्ण होने के बाद हमारा इन खेतों पर मौलिक अधिकार पूर्ववत बना रहेगा।
6. कि मैं बिना किसी जोर जबरदस्ती एवं दबाव के अपनी स्वेच्छा से यह अनापत्ति आपको दे रहा हूँ/रही हूँ।

हस्ताक्षर शपथी

पूरन सिंह

कि मैं शपथी उपरोक्त, उपरोक्त शपथ पत्र के पैरा 1 से 6 तक के सभी तथ्यों को अपने ज्ञान व विश्वास से आज दिनांक को सत्य होना घोषित करता हूँ।

NOTARY ★ GOVT. OF U.K. (INDIA) ★
G. S. MAJILA
Distt-Bageshwar
Reg. No. 412
2003

हस्ताक्षर शपथी

पूरन सिंह

Sworn and Signed
Before me

GANESH SINGH MAJILA
NOTARY
Distt - Bageshwar (U.K.)
25/9/18

सूचना अधिकार अधिनियम 2005 के अन्तर्गत प्रमाणित
31/1/2020

INDIA NON JUDICIAL

Government of Uttarakhand

e-Stamp

सत्यमेव जयते

e-Stamp REVADHAR KANSERI I D No. UK-1267804 Stamp Vendor Bageshwar

Certificate No.	:	IN-UK79377108493254Q
Certificate Issued Date	:	17-Aug-2018 04:02 PM
Account Reference	:	NONACC (SV)/ uk1267804/ BAGESHWAR/ UK-BG
Unique Doc. Reference	:	SUBIN-UKUK126780460082184567890Q
Purchased by	:	KESAR SINGH SO MAHENDRIA SINGH KAROOL
Description of Document	:	Article 4 Affidavit
Property Description	:	NA
Consideration Price (Rs.)	:	0 (Zero)
First Party	:	KESAR SINGH SO MAHENDRIA SINGH KAROOL
Second Party	:	NA
Stamp Duty Paid By	:	KESAR SINGH SO MAHENDRIA SINGH KAROOL
Stamp Duty Amount(Rs.)	:	10 (Ten only)

NOTARIAL NOTARIAL

NOTARY GOVT. OF U.K. (INDIA)

अनापत्ति प्रमाण–पत्र

मै .... पुत्र .... उम्र ...... निवासी ग्राम– खुल्दौढी, पटवारी क्षेत्र– तुपेड़, तहसील एवं जनपद बागेश्वर शपथपूर्वक निम्न कथन करता हूँ कि,

1. मै जनपद बागेश्वर के ग्राम .... का स्थायी निवासी हूँ ।
2. कि मै ग्राम खुल्दौड़ी का काश्तकार हूँ व भूमिधर हूँ ।
3. कि मै ग्राम खुल्दौड़ी की अपने हक व कब्जे की भूमि मे आप श्री पंकज भट्ट ग्राम– आरतोला, जनपद– अल्मोड़ा एवं अन्य साझेदार मै0 उत्तराखण्ड माईन एण्ड मिनरल्स, मार्फत श्री चन्दर सिंह ग्राम– हरिपुरनायक, गोरापडाव, बरेली रोड, हल्द्वानी के पक्ष में खड़िया खनन हेतु अपनी पूर्ण–सहमति प्रदान करता / करती हूँ ।

सूचना अधिकार अधिनियम-2005 के अन्तर्गत ...

Statutory Alert

556

4. कि मैंने इससे पूर्व आपके अतिरिक्त अन्य किसी व्यक्ति या संस्था के पक्ष में अपनी सहमति खड़िया खनन हेतु दी है और न ही मैं आपके प्रार्थना पत्र के अन्तिम निस्तारण होने से पूर्व किसी अन्य को सहमति पत्र जारी करूँगा/करूँगी।
5. कि मेरे खेतों में खनन कार्य बन्द होने के बाद आप मेरे खेतो को सममतल करके देगें। खनन कार्य पूर्ण होने के बाद हमारा इन खेतों पर मौलिक अधिकार पूर्ववत बना रहेगा।
6. कि मैं बिना किसी जोर जबरदस्ती एवं दबाव के अपनी स्वेच्छा से यह अनापत्ति आपको दे रहा हूँ/रही हूँ।

हस्ताक्षर शपथी

कि मैं शपथी उपरोक्त, उपरोक्त शपथ पत्र के पैरा 1 से 6 तक के सभी तथ्यों को अपने ज्ञान व विश्वास से आज दिनांक को सत्य होना घोषित करता हूँ।

हस्ताक्षर शपथी

NOTARY
G. S. MAJILA
Distt.-Bageshwar
Reg. No. 2(12)
2005
GOVT. OF U.K. (INDIA)

28/5/18

सेवा में,

तहसीलदार महोदय बागेश्वर।

विषय :- जनपद व तहसील बागेश्वर के ग्राम खुलबौड़ी / बलौड़ी में आवेदित कुल 18.207 हे० के सापेक्ष 17.075 हे० भूमि में उपखनिज सोपस्टोन का खनन पट्टा चाहने हेतु श्री पंकज भट्ट ग्राम आरतोला एवं साझेदार मै० उत्तराखण्ड माईन मिनरल्स मार्फत श्री चन्दर सिंह ग्राम हरिपुर नायक गौलापार बरेली रोड हल्द्वानी के आवेदन पत्र दिनांक 18.09.2015 के क्रम में उत्तराखण्ड शासन औद्योगिक विकास अनुभाग-1 के कार्यालय ज्ञाप संख्या 883/VII-A-I/2020 (3)/19 दिनांक 15 जुलाई 2020 के द्वारा आशय पत्र पर स्वीकृत खनिज सोपस्टोन खनन पट्टा क्षेत्र के सीमांकन के सम्बन्ध में।

निवेदन,

उपरोक्त सम्बन्धित पत्रावली की जाँच की गयी बाद जाँच आख्या निम्नप्रकार है :-

(1) सीमांकित क्षेत्र के अन्तर्गत आये खेतों / खसरा नम्बरों का असल खतौनी से मिलान कर आवेदित खतौनी में यथावत अंकन कर दिया गया है।

(2) सीमांकित क्षेत्र के अन्तर्गत भूमि का खसरा विवरण मानचित्र के अनुसार तैयार कर संलग्न है / संलग्न किया गया है।

(3) सीमांकित क्षेत्रान्तर्गत भूमि का विवरण निम्न प्रकार है :-

क्रम सं०	जोतदार के नाम दर्ज श्रेणी 1(क) की भूमि	जोतदार के नाम दर्ज श्रेणी [illegible] की भूमि	श्रेणी 9(3)ग की भूमि [illegible] (841)	श्रेणी 9(3)ङ की भूमि [illegible] (2107)	श्रेणी 10(1) की भूमि रोडी	श्रेणी 10(2) की भूमि [illegible]	श्रेणी 10(4) की भूमि चट्टान	विवरण
1.	9.020 हे०	2.121 हे०	0.031 हे०	1.190 हे०	0.003 हे०	0.070 हे०	0.178 हे०	कुल योग 12.613 हे०

इस प्रकार प्रस्तावित सीमांकित क्षेत्रान्तर्गत जोतदारों के नाम दर्ज श्रेणी 1(क) की कुल भूमि 9.020 हे० है। एवं श्रेणी [illegible] की भूमि 2.121 हे० है। उक्त भूमि मानचित्र में लाल रंग से दर्शायी गयी है। जोतदार के नाम दर्ज भूमि में उत्तराखण्ड अधि० 1990 के प्राविधान लागू होते हैं [illegible]

सम्पूर्ण जोतवारा

ग्राम - खुलेदोड़ी   रा.प.ह.नि. क्षेत्र - तुमेड़   तह0/जिला - कांकेर

प्लॉट संख्या	सम्पूर्ण क्षेत्रफल	ट.वि. श्रेणी 1क	N.ट.वि. श्रेणी 4	M.ट.वि. श्रेणी 7(ग)	श्रेणी 7(3)अ	श्रेणी 7(3)ड	श्रेणी 10(1)	श्रेणी 10(2)	श्रेणी 10(4)
01	0.338	0.332	—	—	—	—	—	0.006	—
02	0.334	0.334	—	—	—	—	—	—	—
03	0.235	0.198	—	—	—	0.032	—	0.005	—
04	0.351	0.306	—	0.001	—	0.044	—	—	—
05	0.245	0.235	—	0.007	—	—	—	0.003	—
06	0.281	0.233	—	—	—	0.048	—	—	—
07	0.251	0.157	—	0.013	—	0.081	—	—	—
08	0.224	0.009	—	0.137	—	0.059	—	0.019	—
09	0.202	—	—	0.126	—	0.068	—	0.008	—
10	0.242	—	—	0.223	—	0.019	—	—	—
11	0.295	—	—	0.295	—	—	—	—	—
12	0.279	0.096	—	0.141	—	0.042	—	—	—
3	0.203	—	—	0.086	—	0.094	0.003	0.020	—
4	0.206	—	—	0.161	—	0.045	—	—	—
15	0.176	0.069	—	0.084	—	0.023	—	—	—
6	0.241	0.025	—	0.123	—	0.087	—	0.006	—
7	0.253	—	—	0.180	—	0.073	—	—	—
8	0.228	—	—	0.169	0.031	0.028	—	—	—
9	0.213	0.028	—	0.131	—	0.054	—	—	—
0	0.300	0.239	—	0.019	—	0.042	—	—	—
1	0.170	0.047	—	0.093	—	0.030	—	—	—
2	0.358	0.284	—	—	—	0.074	—	—	—
3	0.234	0.187	—	0.026	—	0.021	—	—	—
4	0.209	0.195	—	—	—	0.014	—	—	—
5	0.226	0.215	—	—	—	0.011	—	—	—
6	0.249	0.223	—	—	—	0.026	—	—	—
7	0.205	0.174	—	—	—	0.006	—	—	0.025
8	0.399	1.377	—	—	—	—	—	—	0.20
1	0.235	[illegible]	—	—	—	—	—	—	—
[illegible]	[illegible]	[illegible]	—		—				

ग्राम- खुलदाईं   रा०इ०नि० मंडल तुएड   तह०/जिला - कांकेर

स्थ क्रमांक	सम्पूर्ण क्षेत्रफल	Z.A. श्रेणी-1क	N.Z.A. श्रेणी-4	N.Z.A. श्रेणी-7(क)	श्रेणी 9(3)ज	श्रेणी 9(3)इ	श्रेणी 10(1)	श्रेणी 10(2)	श्रेणी 10(4)
31.	0.353	0.326	-	-	-	0.018	-	-	0.009
32.	0.368	0.363	-	-	-	0.005	-	-	-
33.	0.310	0.266	-	-	-	0.044	-	-	-
34.	0.335	0.296	-	-	-	0.039	-	-	-
35.	0.186	0.168	-	-	-	0.012	-	-	0.006
36.	0.436	0.395	-	-	-	0.019	-	-	0.022
37.	0.376	0.376	-	-	-	-	-	-	-
38.	0.313	0.313	-	-	-	-	-	-	-
39.	0.294	0.294	-	-	-	-	-	-	-
40.	0.278	0.275	-	-	-	-	-	0.003	-
41.	0.456	0.456	-	-	-	-	-	-	-
42.	0.317	0.298	-	-	-	-	-	-	0.019
43.	0.279	0.240	-	0.016	-	0.010	-	-	0.013
44.	0.183	0.064	-	0.067	-	-	-	-	0.052
45.	0.116	0.068	-	0.023	-	0.014	-	-	0.011
योग:	4.600	4.198	—	0.106	-	0.161	—	0.003	0.152

सम्पूर्ण गाडवारा प्रस्ताव

क्र. सं.	सम्पूर्ण क्षेत्रफल	श्रेणी 1-क	श्रेणी 4	श्रेणी 7-(क)	श्रेणी 9(3)ज	श्रेणी 9(3)इ	श्रेणी 10(1)	श्रेणी 10(2)	श्रेणी 10(4)
1.	8.013	4.830	—	2.015	0.031	1.021	0.003	0.067	0.046
2.	4.600	4.198	—	0.106	—	0.161	—	0.003	0.152
योग	12.613	9.028	—	2.121	0.031	1.182	0.003	0.070	0.179

मंडा/रा

खसरा

ग्राम- खुल्दौडी रा० उप नि० क्षेत्र-तुपेड तहसील एवं जिला- बागेश्वर।

खसरा नम्बर	रकबा है०	खाता संख्या	नाम खातेदार	श्रेणी 1(क)	श्रेणी 7(क)	श्रेणी 9(3)ग	श्रेणी 9(3)ङ	श्रेणी 10(1)	श्रेणी 10(2)	श्रेणी 10(4)	विवरण
708म०	0.009	69	माधोसिंह आदि	0.009							
709म०	0.008	34	कन्धोसिंह आदि	0.008							
710म०	0.005	34	—॥—	0.005							
712म०	0.004	34	—॥—	0.004							
713म०	0.003	34	—॥—	0.003							
714म०	0.001	35	कन्धोसिंह आदि	0.001							
715	0.006	34	कन्धोसिंह आदि	0.006							
716म०	0.013	34	—॥—	0.013							
717	0.018	34	—॥—	0.018							
718म०	0.014	34	—॥—	0.014							
719	0.011	52	रामसिंह आदि	0.011							
720	0.010	52	—॥—	0.010							
721म०	0.048	52	—॥—	0.048							
722	0.010	05	किशनसिंह आदि	0.010							
723म०	0.031	05	—॥—	0.031							
724	0.003	05	—॥—	0.003							
725	0.011	05	—॥—	0.011							
726	0.010	05	—॥—	0.010							
727	0.013	05	—॥—	0.013							
728म०	0.006	05	—॥—	0.006							
729म०	0.005	05	—॥—	0.005							
730म०	0.025	05	जैतसिंह आदि	0.025							
731म०	0.028	05	—॥—	0.028							
[illegible]	[illegible]	[illegible]	[illegible] आदि	0.030							
	[illegible]	[illegible]	[illegible]	—	—	—	—	—	0.00[illegible]		
कुल											

खसरा नम्बर	रकबा हे०	खाता संख्या	नाम खातेदार	श्रेणी 1(क)	श्रेणी 7(क)	श्रेणी 9(3)ग	श्रेणी 9(3)ड	श्रेणी 10(1)	श्रेणी 10(2)	श्रेणी 10(4)	विवरण
754	0.011	67	शेरसिंह आदि	0.011							
755	0.006	05	केशरसिंह आदि	0.006							
756	0.023	05	—॥—	0.023							
757	0.001	67	शेरसिंह आदि	0.001							
758	0.015	67	—॥—	0.015							
759	0.005	10	गोविन्दसिंह आदि	0.005							
760	0.011	04	केशरसिंह आदि	0.011							
761	0.011	13	केशरसिंह आदि	0.011							
762	0.001	04	केशरसिंह आदि	0.001							
763	0.004	65	शेरसिंह आदि	0.004							
764	0.005	65	—॥—	0.005							
765	0.003	10	केशरसिंह आदि	0.003							
766	0.010	54	लालसिंह आदि	0.010							
767	0.018	52	रामसिंह आदि	0.018							
768	0.055	52	—॥—	0.055							
769	0.003	65	केशरसिंह आदि	0.003							
770	0.005	65	—॥—	0.005							
771	0.005	65	—॥—	0.005							
772मि0	0.024	67	शेरसिंह आदि	0.024							
773मि0	0.023	05	केशरसिंह आदि	0.023							
774	0.008	05	—॥—	0.008							
775	0.005	67	शेरसिंह आदि	0.005							
776	0.026	52	रामसिंह आदि	0.026							
[illegible]	0.024	67	[illegible] आदि	0.024							
[illegible]	[illegible]	05	[illegible] आदि	0.026							
	[illegible]	[illegible]	—॥—	[illegible]							
योग											

खसरा नम्बर	रकबा हे0	खाता संख्या	नाम खातेदार	श्रेणी 1(क)	श्रेणी 7(क)	श्रेणी 9(3)ग	श्रेणी 9(3)ङ	श्रेणी 10(1)	श्रेणी 10(2)	श्रेणी 10(4)	विवरण
780म0	0.006	94	न. ला. भू.	—	—	—	0.006				
782म0	0.009	05	केशोरामसहे आदि	0.009							
783म0	0.001	05	—॥—	0.001							
785म0	0.006	05	—॥—	0.006							
786	0.006	05	—॥—	0.006							
787	0.011	94	न. ला. भू.	—	—	—	0.011				
788	0.009	05	केशोरामसहे आदि	0.009							
789	0.011	05	—॥—	0.011							
790	0.011	05	—॥—	0.011							
791	0.011	05	—॥—	0.011							
792	0.003	05	—॥—	0.003							
793	0.003	05	—॥—	0.003							
794म0	0.008	05	—॥—	0.008							
795	0.015	05	—॥—	0.015							
796	0.016	05	—॥—	0.016							
797म0	0.021	05	—॥—	0.021							
798	0.008	05	—॥—	0.008							
799म0	0.009	05	—॥—	0.009							
800म0	0.005	105	रास्ता	—	—	—	—	—	0.005		
809म0	0.004	94	न. ला. भू.	—	—	—	0.004				
810म0	0.014	05	केशोरामसहे आदि	0.014							
813म0	0.016	05	—॥—	0.016							
814म0	0.003	05	—॥—	0.003							
[illegible]	0.010	05	—॥—	0.010							
[illegible]	[illegible]	05	—॥—	0.005							
	[illegible]	[illegible]	[illegible]	—		—	[illegible]				
[illegible]											

खसरा नम्बर	रकबा हे०	खाता संख्या	नाम खातेदार	श्रेणी 1(क)	श्रेणी 7(क)	श्रेणी 9(3)ग	श्रेणी 9(3)ङ	श्रेणी 10(1)	श्रेणी 10(2)	श्रेणी 10(4)	विवरण
018	0.001	05	नेकपालसिंह आदि	0.001							
019	0.016	94	व. का. वि.	—	—	—	0.016				
020	0.001	26	लालसिंह वै. भीमसिंह का	—	0.001						
021	0.020	94	व. का. वि.	—	—	—	0.020				
022	0.011	69	माधोसिंह आदि	0.011							
023	0.005	69	—॥—	0.005							
024	0.008	69	—॥—	0.008							
025	0.008	69	—॥—	0.008							
026	0.011	69	—॥—	0.011							
027	0.024	69	—॥—	0.024							
028	0.013	69	—॥—	0.013							
029	0.015	69	—॥—	0.015							
030	0.003	94	व. का. वि.	—	—	—	0.003				
031	0.014	69	माधोसिंह आदि	0.014							
032	0.005	94	व. का. वि.	—	—	—	0.005				
033	0.036	69	माधोसिंह आदि	0.036							
034	0.021	69	—॥—	0.021							
035	0.008	28	दीवानसिंह आदि	0.008							
036	0.009	28	—॥—	0.019							
037	0.044	34	अजीतसिंह आदि	0.044							
038	0.026	34	—॥—	0.026							
039	0.006	69	माधोसिंह आदि	0.006							
040	0.014	69	—॥—	0.014							
041	0.018	69	—॥—	0.018							
042	0.004	69	—॥—	0.004							
043	[illegible]	69	—॥—	[illegible]							
योग				[illegible]	[illegible]		[illegible]				

खसरा नम्बर	रकबा हे0	खाता संख्या	नाम खातेदार	श्रेणी 1(क)	श्रेणी 7(ड)	श्रेणी 9(3)ग	श्रेणी 9(3)ङ	श्रेणी 10(1)	श्रेणी 10(2)	श्रेणी 10(4)	विवरण
044	0.018	05	खेतारसिंह आदि	0.018							
045	0.015	05	—॥—	0.015							
046	0.005	05	—॥—	0.005							
047	0.004	05	—॥—	0.004							
048	0.003	05	—॥—	0.003							
049	0.003	49	भवानीसिंह पु. कालीसिंह का	—	0.003						
050	0.028	34	कचोरसिंह आदि	0.028							
051	0.013	34	—॥—	0.013							
052	0.014	34	—॥—	0.014							
053	0.013	69	माधोसिंह आदि	0.013							
054	0.009	69	—॥—	0.009							
055	0.010	69	—॥—	0.010							
056	0.015	69	—॥—	0.015							
057	0.013	69	—॥—	0.013							
058	0.004	69	—॥—	0.004							
059	0.005	69	—॥—	0.005							
060	0.004	26	लालसिंह आदि	—	0.004						
061	0.014	39	भीमसिंह आदि	0.014							
062	0.003	39	—॥—	0.003							
063	0.016	69	माधोसिंह आदि	0.006							
064	0.009	69	—॥—	0.009							
065	0.009	69	—॥—	0.009							
066	0.005	69	—॥—	0.005							
067	0.014	69	—॥—	0.014							
[illegible]	0.006	69	—॥—	0.006							
	0.3	105	रास्ता	—	—	—	—	-	0.103		
योग	[illegible]			[illegible]	[illegible]				[illegible]	[illegible]	

खसरा नम्बर	रकबा हे0	खाता संख्या	नाम खातेदार	श्रेणी 1(क)	श्रेणी 7(ख)	श्रेणी 9(3)ग	श्रेणी 9(3)ड	श्रेणी 10(1)	श्रेणी 10(2)	श्रेणी 10(4)	विवरण
870	0.001	70	हरीशचन्द्रसिंह आ॰	0.001							
871	0.001	70	—"—	0.001							
872	0.006	34	—"—	0.006							
873	0.023	34	कन्धौसिंह आदि	0.023							
874	0.010	34	—"—	0.010							
875	0.005	34	—"—	0.005							
876	0.008	34	—"—	0.008							
877	0.004	34	—"—	0.004							
878	0.008	94	न॰ जा॰ आ॰	—	—	—	0.008				
879	0.011	34	कन्धौसिंह आदि	0.011							
880	0.034	34	—"—	0.034							
881	0.008	34	—"—	0.008							
882	0.006	34	—"—	0.006							
883	0.006	05	कैलाशसिंह आदि	0.006							
884	0.026	05	—"—	0.026							
885	0.004	05	—"—	0.004							
886	0.021	34	कन्धौसिंह आदि	0.021							
887	0.014	34	—"—	0.014							
888	0.015	34	—"—	0.015							
889	0.010	34	—"—	0.010							
890	0.003	94	न॰ जा॰ आ॰	—	—	—	0.003				
891	0.014	34	कन्धौसिंह आदि	0.014							
892	0.001	34	—"—	0.001							
893	0.018	94	न॰ जा॰ आ॰	—	—	-	0.018				
894	0.005	34	कन्धौसिंह आदि	0.005							
895	[illegible]	94	न॰ जा॰ आ॰	—	-	-	0.019				
योग	[illegible]			[illegible]			[illegible]				

खसरा नम्बर	रकबा हे०	खाता संख्या	नाम खातेदार	श्रेणी 1(क)	श्रेणी 7(क)	श्रेणी 9(3)ग	श्रेणी 9(3)ड	श्रेणी 10(1)	श्रेणी 10(2)	श्रेणी 10(4)	विवरण
896	0.004	63	लछमासिंह वगैरा	—	0.004						
897	0.005	63	—॥—	—	0.005						
898	0.004	63	—॥—	—	0.004						
899	0.050	94	ब. का. खा.	—	–	-	0.050				
900	0.003	05	केशरसिंह वगैरा	0.003							
901	0.004	34	कचोरसिंह वगैरा	0.004							
902	0.001	34	—॥—	0.001							
903	0.003	34	—॥—	0.003							
904	0.013	94	ब. का. खा.	—	—	—	0.013				
905	0.035	34	कचोरसिंह वगैरा	0.035							
906	0.008	34	—॥—	0.008							
907	0.011	34	—॥—	0.011							
908	0.009	34	—॥—	0.009							
909	0.009	34	—॥—	0.009							
910	0.013	34	—॥—	0.013							
911	0.013	05	केशरसिंह वगैरा	0.013							
912	0.010	05	—॥—	0.010							
913	0.009	05	केशरसिंह वगैरा	0.009							
914	0.009	05	—॥—	0.009							
915	0.003	05	—॥—	0.003							
916	0.005	05	—॥—	0.005							
917	0.001	05	—॥—	0.001							
918	0.004	05	—॥—	0.004							
919	0.003	05	—॥—	0.003							
920	0.004	05	—॥—	0.004							
921	0.018	94	ब. का. खा.	—	—	-	0.018				
योग	[illegible]			[illegible]	[illegible]		[illegible]				

खसरा नम्बर	रकबा हे0	खाता संख्या	नाम खातेदार	श्रेणी 1(क)	श्रेणी 7(क)	श्रेणी 9(3)ग	श्रेणी 9(3)ड	श्रेणी 10(1)	श्रेणी 10(2)	श्रेणी 10(4)	विवरण
922	0.008	54	मोहनसिंह वगैरा	—	0.008						
923	0.054	94	व · ना · भू ·	—	—	—	0.054				
924	0.015	48	विक्रमसिंह वगैरा	—	0.015						
925	0.010	48	—''—	—	0.010						
926	0.004	48	—''—	—	0.004						
927	0.010	48	—''—	—	0.010						
928	0.005	48	—''—	—	0.005						
929	0.009	47	विक्रमसिंह वग	—	0.009						
930	0.008	47	—''—	—	0.008						
931	0.019	105	रास्ता	—	—	—	—	—	0.019		
932	0.001	69	माधोसिंह वगैरा	0.001							
933	0.013	54	मोहनसिंह वगैरा	—	0.013						
934	0.004	54	—''—	—	0.004						
935	0.005	54	—''—	—	0.005						
936	0.005	54	—''—	—	0.005						
937	0.005	54	—''—	—	0.005						
938	0.005	54	—''—	—	0.005						
939	0.004	54	—''—	—	0.004						
940	0.008	69	माधोसिंह वगैरा	0.008							
941	0.006	54	मोहनसिंह वगैरा	—	0.006						
942	0.005	54	—''—	—	0.005						
943	0.008	54	—''—	—	0.008						
944	0.005	94	व ना ना	—	—	—	0.005				
945	0.004	96	लालसिंह वगैरा	—	0.004						
[illegible]	0.001	96	—''—	—	0.001						
[illegible]	0.005	[illegible]	—''—	—	0.003						
योग	[illegible]			[illegible]	[illegible]		[illegible]		[illegible]	—	

खसरा नम्बर	रकबा है०	खाता संख्या	नाम खातेदार	श्रेणी 1(क)	श्रेणी 7(क)	श्रेणी 9(3)ग	श्रेणी 9(3)ड	श्रेणी 10(1)	श्रेणी 10(2)	श्रेणी 10(4)	विवरण
948	0.001	26	लालसिंह आदि	—	0.001						
949	0.005	94	व. का. का.	—	—	—	0.005				
950	0.001	26	लालसिंह आदि	—	0.001						
951	0.003	26	—॥—	—	0.003						
952	0.008	94	व. का. का.	—	—	—	0.008				
953मo	0.018	105	रास्ता	—	—	—	—	—	0.018		
954मo	0.013	50	भगवानसिंह आदि	—	0.013						
957मo	0.008	50	—॥—	—	0.008						
958	0.010	50	—॥—	—	0.010						
959मo	0.001	50	—॥—	—	0.001						
960मo	0.040	94	व. का. का.	—	—	—	0.040				
961मo	0.001	26	लालसिंह आदि	—	0.001						
963मo	0.006	94	व. का. का.	—	—	—	0.006				
964	0.004	26	लालसिंह आदि	—	0.004						
965	0.005	26	—॥—	—	0.005						
966	0.005	26	—॥—	—	0.005						
967	0.009	26	—॥—	—	0.009						
968	0.005	26	—॥—	—	0.005						
969	0.006	94	व. का. का.	—	—	—	0.006				
970	0.008	54	मोहनसिंह आदि	—	0.008						
971	0.003	94	व. का. का.	—	—	—	0.003				
972	0.008	54	मोहनसिंह आदि	—	0.008						
973	0.014	26	मोहनसिंह आदि	—	0.014						
974	0.014	54	—॥—	—	0.014						
975	0.005	54	—॥—	—	0.005						
[illegible]	[illegible]	54	—॥—	—	[illegible]						
योग											

खसरा नम्बर	रकबा है०	खाता संख्या	नाम खातेदार	श्रेणी 1(क)	श्रेणी 7(क)	श्रेणी 9(3)ग	श्रेणी 9(3)ड	श्रेणी 10(1)	श्रेणी 10(2)	श्रेणी 10(4)	विवरण
९७७	0.004	26	लालसिंह आदि	—	0.004						
९७८	0.008	26	—"—	—	0.008						
९७९	0.003	54	मोहनसिंह आदि	—	0.003						
९८०	0.006	54	—"—	—	0.006						
९८१	0.013	54	—"—	—	0.013						
९८२	0.013	26	लालसिंह आदि	—	0.013						
९८३	0.014	26	—"—	—	0.014						
९८४	0.015	48	किशनसिंह आदि	—	0.015						
९८५	0.013	48	—"—	—	0.013						
९८६मु	0.034	48	—"—	—	0.034						
९८७म०	0.014	48	—"—	—	0.014						
९८८म०	0.021	48	—"—	—	0.021						
९८९म०	0.003	94	ब. ना. क.	—	—	—	0.003				
९९१म०	0.005	94	—"—	—	—	—	0.005				
९९५म०	0.016	54	मोहनसिंह आदि	—	0.016						
९९६म०	0.003	54	—"—	—	0.003						
९९७म०	0.001	94	ब. ना. क.	—	—	—	0.001				
९९८म०	0.003	54	मोहनसिंह आदि	—	0.003						
१००१म०	0.004	54	—"—	—	0.004						
१००३म०	0.010	94	ब. ना. क.	—	—	—	0.010				
१००४	0.009	54	मोहनसिंह आदि	—	0.009						
१००५म०	0.008	54	—"—	—	0.008						
१००६म०	0.003	54	—"—	—	0.003						
[illegible]	0.004	54	—"—	—	0.004						
[illegible]	0.009	54	—"—	—	0.009						
[illegible]	[illegible]	54	—"—	—	[illegible]						
योग	[illegible]				[illegible]		[illegible]				

खसरा नम्बर	रकबा हे0	खाता संख्या	नाम खातेदार	श्रेणी 1(क)	श्रेणी 7(क)	श्रेणी 9(3)ग	श्रेणी 9(3)ड	श्रेणी 10(1)	श्रेणी 10(2)	श्रेणी 10(4)	विवरण
1010	0.019	26	लालसिंह आदि	—	0.019						
1011	0.009	54	मोहनसिंह आदि	—	0.009						
1012	0.050	54	—॥दे॥—	—	0.050						
1013	0.008	26	लालसिंह आदि	—	0.008						
1014	0.011	26	—॥दे॥—	—	0.011						
1015	0.014	48	विक्रमसिंह आदि	—	0.014						
1016	0.009	48	—॥दे॥—	—	0.007						
1017	0.018	48	—॥दे॥—	—	0.018						
1018	0.006	26	लालसिंह आदि	—	0.006						
1019	0.026	48	विक्रमसिंह आदि	—	0.026						
1020	0.004	48	—॥दे॥—	—	0.004						
1021	0.013	26	लालसिंह आदि	—	0.013						
1022	0.008	26	—॥दे॥—	—	0.008						
1023	0.003	26	—॥दे॥—	—	0.003						
1024	0.014	26	—॥दे॥—	—	0.014						
1025	0.015	26	—॥दे॥—	—	0.015						
1026	0.003	26	—॥दे॥—	—	0.003						
1027	0.011	26	—॥दे॥—	—	0.011						
1028	0.001	26	—॥दे॥—	—	0.001						
1029	0.001	26	—॥दे॥—	—	0.001						
1030	0.004	26	—॥दे॥—	—	0.004						
1031	0.013	26	—॥दे॥—	—	0.013						
1032	0.013	48	विक्रमसिंह आदि	—	0.013						
1033	0.013	48	—॥दे॥—	—	0.013						
1034	0.003	43	—॥दे॥—	—	0.003						
[illegible]	0.006	43	—॥दे॥—	—	0.006						
योग					[illegible]						

खसरा नम्बर	रकबा हे0	खाता संख्या	नाम खातेदार	श्रेणी 1(क)	श्रेणी 7(क)	श्रेणी 9(3)ग	श्रेणी 9(3)ड	श्रेणी 10(1)	श्रेणी 10(2)	श्रेणी 10(4)	विवरण
1036	0.003	94	ब. ना. का.	—	—	—	0.003				
1037	0.013	48	बिशनसिंह आदि	—	0.013						
1038	0.010	48	—॥—	—	0.010						
1039	0.011	48	—॥—	—	0.011						
1040	0.013	49	—॥—	—	0.013						
1041	0.011	94	ब. ना. का.	—	—	—	0.011				
1042	0.001	48	बिशनसिंह आदि	—	0.001						
1043	0.009	76	जोरावरसिंह आदि	—	0.009						
1044	0.019	94	ब. ना. का.	—	—	—	0.019				
1045	0.005	54	मोहनसिंह आदि	—	0.005						
1046	0.013	16	जोरावरसिंह आदि	0.013							
1047	0.014	16	—॥—	0.014							
1048	0.014	54	मोहनसिंह आदि	—	0.014						
1049	0.008	54	—॥—	—	0.008						
1050	0.023	54	—॥—	—	0.023						
1051	0.011	54	—॥—	—	0.011						
1052	0.003	54	—॥—	—	0.003						
1053	0.008	54	—॥—	—	0.008						
1054	0.018	16	जोरावरसिंह आदि	0.018							
1055	0.030	16	—॥—	0.030							
1056	0.004	94	ब. ना. का.	—	—	—	0.004				
1057	0.008	16	जोरावरसिंह आदि	0.008							
1058	0.013	16	—॥—	0.013							
1059	0.005	94	ब. ना. का.	—	—	—	0.005				
1060	0.006	54	मोहनसिंह आदि	—	0.006						
[illegible]	0.006	54	—॥—	—	0.006						
योग	[illegible]			[illegible]	[illegible]		[illegible]				

खसरा नम्बर	रकबा हे0	खाता संख्या	नाम खातेदार	श्रेणी 1(क)	श्रेणी 7(क)	श्रेणी 9(3)ग	श्रेणी 9(3)ङ	श्रेणी 10(1)	श्रेणी 10(2)	श्रेणी 10(4)	विवरण
1062	0.016	54	मोहनसिंह वगैरे	—	0.016						
1063मि0	0.003	54	—॥दे—	—	0.003						
1065मि0	0.008	54	—॥दे—	—	0.008						
1066मि0	0.003	54	—॥दे—	—	0.003						
1068मि0	0.020	94	व. का. का.	—	—	-	0.020				
1069मि0	0.003	102	रौली	—	—	—	-	0.003			
1079मि0	0.009	39	रणजीतसिंह वगैरे	—	0.009						
1080मि0	0.003	39	—॥दे—	—	0.003						
1082मि0	0.003	39	—॥दे—	—	0.003						
1083	0.004	39	—॥दे—	—	0.004						
1084	0.015	94	व. का. का.	—	-	—	0.015				
1085	0.004	39	रणजीतसिंह वगैरे	—	0.004						
1086	0.025	94	व. का. का.	—	—	-	0.025	00			
1087	0.004	39	रणजीतसिंह वगैरे	—	0.004						
1088	0.003	39	—॥दे—	-	0.003						
1089	0.004	39	—॥दे—	-	0.004						
1090	0.031	94	व. का. का.	—	—	-	0.031				
1091	0.020	105	रास्ता	—	—	—	—	—	0.020		
1092	0.003	94	व. का. का.	—	-	-	0.003				
1093	0.006	39	रणजीतसिंह वगैरे	—	0.006						
1094	0.001	39	—॥दे—	—	0.001						
1095	0.005	39	—॥दे—	—	0.005						
1096	0.001	39	—॥दे—	—	0.001						
1097	0.004	39	—॥दे—	—	0.004						
1098	0.004	39	—॥दे—	—	0.004						
[illegible]	[illegible]	[illegible]	—॥दे—	—	[illegible]						
योग											

खसरा नम्बर	रकबा हे0	खाता संख्या	नाम खातेदार	श्रेणी 1(क)	श्रेणी 7(क)	श्रेणी 9(3)ग	श्रेणी 9(3)ड	श्रेणी 10(1)	श्रेणी 10(2)	श्रेणी 10(4)	विवरण
1100	0.016	39	रणजीतसिंह आदि	—	0.006						
1101	0.001	37	चन्दनसिंह आदि	—	0.001						
1102	0.004	37	—॥दो—	-	0.004						
1103	0.006	37	—॥दो—	—	0.006						
1104	0.006	37	—॥दो—	—	0.006						
1105	0.010	37	—॥दो—	—	0.010						
1106	0.006	37	—॥दो—	—	0.006						
1107	0.035	37	—॥दो—	-	0.035						
1108	0.008	37	—॥दो—	—	0.008						
1109	0.004	37	—॥दो—	—	0.004						
1110	0.003	94	बं. ना. भू.	—	—	—	0.003				
1111	0.006	37	चन्दनसिंह आदि	—	0.006						
1112	0.020	94	बं. ना. भू.	—	—	—	0.020				
1113	0.005	37	चन्दनसिंह आदि	—	0.005						
1114	0.009	37	—॥दो—	—	0.009						
1115	0.005	37	—॥दो—	—	0.005						
1116	0.003	37	—॥दो—	—	0.003						
1117	0.016	38	रणजीतसिंह वा.	—	0.016						
1118मा0	0.014	94	बं. ना. भू.	—	—	—	0.014				
1119	0.004	37	चन्दनसिंह आदि	—	0.004						
1120	0.008	94	बं. ना. भू.	—	—	—	0.008				
1121	0.005	37	चन्दनसिंह आदि	—	0.005						
1122	0.006	37	—॥दो—	—	0.006						
1123	0.006	37	—॥दो—	—	0.006						
1124 [illegible]	0.004	37	—॥दो—	—	0.004						
1125	0.006	37	—॥दो—	—	0.006						
योग	[illegible]				[illegible]		[illegible]				

खसरा नम्बर	रकबा हे0	खाता संख्या	नाम खातेदार	श्रेणी 1(क)	श्रेणी 7(ख)	श्रेणी 9(3)ग	श्रेणी 9(3)ड	श्रेणी 10(1)	श्रेणी 10(2)	श्रेणी 10(4)	विवरण
1126	0.018	94	वि0 की0 खा0	—	—	—	0.018				
1127	0.005	48	विक्रमसिंह वगै0	—	0.005						
1128	0.005	48	—॥—	—	0.005						
1129	0.008	48	—॥—	—	0.008						
1130	0.001	48	—॥—	—	0.001						
1131	0.008	48	—॥—	—	0.008						
1132	0.001	48	—॥—	—	0.001						
1133	0.001	48	—॥—	—	0.001						
1134	0.004	48	—॥—	—	0.004						
1135	0.004	48	—॥—	—	0.004						
1136	0.006	48	—॥—	—	0.006						
1137	0.010	48	—॥—	—	0.010						
1138	0.009	48	—॥—	—	0.009						
1139	0.005	48	—॥—	—	0.005						
1140	0.005	48	—॥—	—	0.005						
1141	0.005	48	—॥—	—	0.005						
1142	0.006	48	—॥—	—	0.006						
1143	0.018	16	जोगासिंह वगै0	0.018							
1144	0.001	48	विक्रमसिंह वगै0	—	0.001						
1145	0.018	14	जोगासिंह वगै0	0.018							
1146मि0	0.005	94	न0 का0 खा0	—	—	—	0.005				
1147	0.013	16	जोगासिंह वगै0	0.013							
1148	0.006	16	—॥—	0.006							
1149	0.003	14	जोगासिंह वगै0	0.003							
1150	0.003	16	जोगासिंह वगै0	0.003							
1151	[illegible]	[illegible]	—॥—	0.003							
योग	[illegible]			[illegible]	[illegible]		[illegible]				

खसरा नम्बर	रकबा हे0	खाता संख्या	नाम खातेदार	श्रेणी 1(क)	श्रेणी 7(ख)	श्रेणी 9(3)ग	श्रेणी 9(3)ङ	श्रेणी 10(1)	श्रेणी 10(2)	श्रेणी 10(4)	विवरण
1152	0.009	16	जोरावरसिंह वगै0	0.009							
1153	0.006	16	—॥—	0.006							
1154	0.005	94	न० का० का०	—	—	—	0.005				
1155म0	0.010	54	लालसिंह वगैरा	0.010							
1156म0	0.004	94	न० का० का०	—	—	—	0.014				
1157म0	0.004	48	किशनसिंह वगैरा	—	0.004						
1158म0	0.018	94	न० का० का०	—	—	—	0.018				
1159म0	0.006	54	मोहनसिंह वगैरा	—	0.006						
1160म0	0.016	54	—॥—	—	0.016						
1161म0	0.014	54	—॥—	—	0.014						
1162म0	0.011	54	—॥—	—	0.011						
1163म0	0.013	54	—॥—	—	0.013						
1164म0	0.011	54	—॥—	—	0.011						
1165	0.011	54	—॥—	—	0.011						
1166	0.104	54	—॥—	—	0.004						
1167	0.035	94	न० का० का०	—	—	—	0.035				
1168	0.005	54	मोहनसिंह वगैरा	—	0.005						
1169	0.008	54	—॥—	—	0.008						
1170	0.005	54	—॥—	—	0.005						
1171	0.019	94	न० का० का०	—	—	—	0.019				
1172म0	0.006	105	रास्ता	—	—	—	—	—	0.006		
1173म0	0.006	94	न० का० का०	—	—	—	0.006				
1180म0	0.006	39	रणजीतसिंह वगैरा	—	0.006						
[illegible]	—	—	—	—	—	—					
1190	0.004	54	मोहनसिंह वगैरा	—	0.004						
[illegible]	0.005	54	—॥—	—	0.005						
योग											

खसरा नम्बर	रकबा है0	खाता संख्या	नाम खातेदार	श्रेणी 1(क)	श्रेणी 7(क)	श्रेणी 9(3)ग	श्रेणी 9(3)ड	श्रेणी 10(1)	श्रेणी 10(2)	श्रेणी 10(4)	विवरण
1191	0.008	54	मोहनसिंह कार्की	—	0.008						
1192	0.004	54	—॥—	—	0.004						
1193	0.011	54	—॥—	—	0.011						
1194	0.006	54	—॥—	—	0.006						
1195	0.006	54	—॥—	—	0.006						
1196	0.005	54	—॥—	—	0.005						
1197मि0	0.001	94	व. का. का.	—	—	—	0.001				
1198मि0	0.006	54	मोहनसिंह कार्की	—	0.006						
1199मि0	0.005	54	—॥—	—	0.005						
1200मि0	0.001	94	व. का. का.	—	—	—	0.001				
1201	0.006	54	मोहनसिंह कार्की	—	0.006						
1202	0.008	94	व. का. का.	—	—	—	0.008				
1203	0.006	54	मोहनसिंह कार्की	—	0.006						
1204	0.004	54	—॥—	—	0.004						
1205	0.014	54	—॥—	—	0.014						
1206	0.003	54	—॥—	—	0.003						
1207	0.020	54	—॥—	—	0.020						
1208	0.018	54	—॥—	—	0.018						
1209	0.008	94	व. का. का.	—	—	—	0.008				
1210	0.035	54	मोहनसिंह कार्की	—	0.035						
1211	0.009	94	व. का. का.	—	—	—	0.009				
1212	0.008	54	मोहनसिंह कार्की	—	0.008						
1213	0.003	54	—॥—	—	0.003						
1214मि0	0.046	94	व. का. का.	—	—	—	0.046				
1215मि0	0.001	54	मोहनसिंह कार्की	—	0.001						
[illegible]	0.011	54	—॥—	—	0.011						
योग	[illegible]				[illegible]		[illegible]				

खसरा नम्बर	रकबा है0	खाता संख्या	नाम खातेदार	श्रेणी 1(क)	श्रेणी 7(क)	श्रेणी 9(3)ग	श्रेणी 9(3)ङ	श्रेणी 10(1)	श्रेणी 10(2)	श्रेणी 10(4)	विवरण
1218	0.013	94	बं. जा. का.	—	—	—	0.013				
1219	0.010	54	मोहनसिंह का.	—	0.010						
1220	0.010	54	—॥—	—	0.010						
1221	0.008	54	—॥—	—	0.008						
1222	0.011	94	बं. जा. का.	—	—	—	0.011				
1223	0.021	54	मोहनसिंह कार्की	—	0.021						
1224मा	0.010	54	—॥—	—	0.010						
1225	0.006	54	—॥—	—	0.006						
1226	0.006	54	—॥—	—	0.006						
1227	0.011	54	—॥—	—	0.011						
1228	0.003	54	—॥—	—	0.003						
1229	0.009	54	—॥—	—	0.009						
1230	0.008	54	—॥—	—	0.008						
1231	0.005	54	—॥—	—	0.005						
1232	0.003	54	—॥—	—	0.003						
1233	0.004	54	—॥—	—	0.004						
1234	0.004	94	बं. जा. का.	—	—	—	0.004				
1235मा	0.016	54	मोहनसिंह कार्की	—	0.016						
1236मा	0.011	54	—॥—	—	0.011						
1237मा	0.001	54	—॥—	—	0.001						
1238मा	0.004	54	—॥—	—	0.004						
1249मा	0.031	43	ऊसर	—	—	0.031					
1250	0.005	54	मोहनसिंह कार्की	—	0.005						
1251	0.004	54	मोहनसिंह कार्की	—	0.004						
1252	0.004	54	—॥—	—	0.007						
1253	0.005	54	—॥—	—	0.005						
योग	[illegible]				[illegible]	[illegible]	[illegible]				

खसरा नम्बर	रकबा है0	खाता संख्या	नाम खातेदार	श्रेणी 1(क)	श्रेणी 7(क)	श्रेणी 9(3)ग	श्रेणी 9(3)ड	श्रेणी 10(1)	श्रेणी 10(2)	श्रेणी 10(4)	विवरण
1254म0	0.005	94	ब. का. खा.	—	—	—	0.005				
1255	0.011	54	मोहनसिंह आदि	—	0.011						
1256	0.015	54	—''—	—	0.015						
1257	0.009	54	—''—	—	0.009						
1258	0.001	54	—''—	—	0.001						
1259	0.006	54	—''—	—	0.006						
1260	0.004	54	—''—	—	0.004						
1261	0.004	54	—''—	—	0.004						
1262	0.005	54	—''—	—	0.005						
1263	0.011	54	—''—	—	0.011						
1264	0.010	54	—''—	—	0.010						
1265	0.014	94	ब. का. खा.	—	—	—	0.014				
1266	0.011	54	मोहनसिंह आदि	—	0.011						
1267	0.014	54	—''—	—	0.014						
1268	0.009	54	—''—	—	0.009						
1269म0	0.004	94	ब. का. खा.	—	—	—	0.004				
1271म0	0.011	50	भवानसिंह आदि	—	0.011						
1272म0	0.010	50	—''—	—	0.010						
1273	0.031	94	ब. का. खा.	—	—	—	0.031				
1274	0.003	16	ओंकारसिंह आदि	0.003							
1275	0.003	16	—''—	0.003							
1276म0	0.001	16	—''—	0.001							
1277म0	0.008	16	—''—	0.008							
1278म0	0.006	16	—''—	0.006							
[illegible]	0.001	16	ओंकारसिंह आदि	0.001							
[illegible]	0.005	15	[illegible]	0.005							
योग											

खसरा नम्बर	रकबा है०	खाता संख्या	नाम खातेदार	श्रेणी 1(क)	श्रेणी 7(क)	श्रेणी 9(3)ग	श्रेणी 9(3)ज	श्रेणी 10(1)	श्रेणी 10(2)	श्रेणी 10(4)	विवरण
1281म०	0.010	16	जोगासिंह आदि	0.010							
1282म०	0.030	16	—॥—	0.030							
1285म०	0.016	16	—॥—	0.016							
1288म०	0.001	50	अमानसिंह आदि	—	0.001						
1289म०	0.004	50	—॥—	—	0.004						
~~1291म०~~	—	—	—	—	—						
1301म०	0.009	38	नाहरसिंह आदि	0.008							
1303म०	0.001	38	—॥—	0.001							
1304म०	0.008	38	—॥—	0.008							
1305म०	0.014	38	—॥—	0.014							
1306म०	0.006	16	जोगासिंह आदि	0.006							
1307म०	0.014	16	—॥—	0.014							
1308	0.015	16	—॥—	0.015							
1309म०	0.028	16	—॥—	0.028							
1310	0.006	16	—॥—	0.006							
1311	0.013	16	—॥—	0.013							
1312	0.015	16	—॥—	0.015							
1313	0.003	16	—॥—	0.003							
1314	0.005	94	न. बा. क्षे.	—	—	—	0.005				
1315म०	0.010	16	जोगासिंह आदि	0.010							
1316म०	0.011	16	—॥—	0.011							
1317म०	0.030	16	—॥—	0.030							
1318म०	0.006	94	न. बा. क्षे.	—	—	—	0.006				
1319म०	0.014	50	अमानसिंह आदि	—	0.014						
[illegible]	[illegible]										
[illegible]	0.031	[illegible]	न. बा. क्षे.	—	—	—	0.031				
योग	[illegible]			[illegible]	[illegible]		[illegible]				

खसरा नम्बर	रकबा है0	खाता संख्या	नाम खातेदार	श्रेणी 1(क)	श्रेणी 7(क)	श्रेणी 9(3)ग	श्रेणी 9(3)ड	श्रेणी 10(1)	श्रेणी 10(2)	श्रेणी 10(4)	विवरण
2345म0	0.010	16	जोगासिंह वगैरह	0.010							
2346म0	0.006	94	न. का. भू.	—	—	—	0.006				
2351म0	0.004	16	जोगासिंह वगैरह	0.004							
2353म0	0.006	16	—॥—	0.006							
2370म0	0.003	16	—॥—	0.003							
2371	0.004	16	—॥—	0.004							
2372	0.004	16	—॥—	0.004							
2373	0.005	16	—॥—	0.005							
2374म0	0.011	16	—॥—	0.011							
2381म0	0.005	48	किशनसिंह वगैरह	—	0.005						
2382म0	0.008	48	—॥—	—	0.008						
2385म0	0.010	48	—॥—	—	0.010						
2397म0	0.008	48	—॥—	—	0.008						
2398म0	0.006	48	—॥—	—	0.006						
2399म0	0.009	48	—॥—	—	0.009						
2400म0	0.016	48	—॥—	—	0.016						
2407म0	0.006	26	लालसिंह वगैरह	—	0.006						
2411म0	0.004	26	—॥—	—	0.004						
2412म0	0.005	26	—॥—	—	0.005						
2413	0.013	94	न. का. भू.	—	—	—	0.013				
2414म0	0.001	94	—॥—	—	—	—	0.001				
2415म0	0.010	94	—॥—	—	—	—	0.010				
2416	0.001	26	लालसिंह वगैरह	—	0.001						
2417	0.001	26	—॥—	—	0.001						
[illegible]	0.001	26	—॥—	—	0.001						
[illegible]	0.013	26	—॥—	—	0.013						
योग				[illegible]	[illegible]		[illegible]				

खसरा नम्बर	रकबा है0	खाता संख्या	नाम खातेदार	श्रेणी 1(क)	श्रेणी 7(क)	श्रेणी 9(3)ग	श्रेणी 9(3)ड	श्रेणी 10(1)	श्रेणी 10(2)	श्रेणी 10(4)	विवरण
2420मि0	0.060	94	न. जा. भू.	—	—	—	0.060				
2444मि0	0.014	16	जोगासिंह कार्की	0.014							
2445मि0	0.018	16	—"—	0.018							
2446	0.004	16	—"—	0.004							
2447	0.013	16	—"—	0.013							
2448	0.001	16	—"—	0.001							
2449	0.011	94	न. जा. भू.	—	—	—	0.011				
2450	0.033	16	जोगासिंह कार्की	0.033							
2451मि0	0.006	16	—"—	0.006							
2452मि0	0.003	94	न. जा. भू.	—	—	—	0.003				
2453मि0	0.004	16	जोगासिंह कार्की	0.004							
2454मि0	0.006	16	—"—	0.006							
2459	0.006	16	जोगासिंह कार्की	0.006							
2460मि0	0.020	16	—"—	0.020							
2461	0.009	16	—"—	0.009							
2462	0.008	16	—"—	0.008							
2463	0.016	16	—"—	0.016							
2464	0.005	16	—"—	0.005							
2465	0.016	16	—"—	0.016							
2466	0.016	16	—"—	0.016							
2467	0.005	16	—"—	0.005							
2468मि0	0.009	16	—"—	0.009							
2469	0.011	16	—"—	0.011							
2470	0.019	16	जोगासिंह कार्की	0.019							
2471	0.025	16	—"—	0.025							
[illegible]	[illegible]	16	—"—	[illegible]							
योग	[illegible]			[illegible]			[illegible]				

खसरा नम्बर	रकबा है0	खाता संख्या	नाम खातेदार	श्रेणी 1(क)	श्रेणी 7(क)	श्रेणी 9(3)ग	श्रेणी 9(3)ड	श्रेणी 10(1)	श्रेणी 10(2)	श्रेणी 10(4)	विवरण
2473	0.009	16	जोतासिंह आदि	0.009							
2474	0.016	16	—॥—	0.016							
2475	0.006	16	—॥—	0.106							
2476	0.008	94	ब. ना. भा.	—	—	—	0.008				
2477	0.013	48	रणजीतसिंह आदि	0.013							
2478	0.013	48	—॥—	0.013							
2479अ	0.010	94	ब. ना. भा.	—	—	—	0.010				
2480अ	0.003	94	—॥—	—	—	—	0.003				
2481	0.004	38	रणजीतसिंह आदि	—	0.004						
2482	0.014	38	—॥—	—	0.014						
2483	0.008	38	—॥—	—	0.008						
2484	0.015	48	रणजीतसिंह आदि	0.015							
2485	0.015	47	रणजीतसिंह आदि	0.015							
2486	0.019	47	—॥—	0.019							
2487	0.005	47	रणजीतसिंह आदि	0.005							
2488	0.011	47	—॥—	0.011							
2489	0.015	47	—॥—	0.015							
2490	0.014	47	—॥—	0.014							
2491	0.004	47	—॥—	0.004							
2492	0.001	47	—॥—	0.001							
2493	0.004	47	—॥—	0.004							
2494	0.004	47	—॥—	0.004							
2495	0.003	47	—॥—	0.003							
2496	0.011	47	—॥—	0.011							
2497	0.003	47	—॥—	0.003							
[illegible]	[illegible]	47	—॥—	[illegible]							
योग	[illegible]			[illegible]	[illegible]		[illegible]				

खसरा नम्बर	रकबा हे0	खाता संख्या	नाम खातेदार	श्रेणी 1(क)	श्रेणी 7(क)	श्रेणी 9(3)ग	श्रेणी 9(3)ङ	श्रेणी 10(1)	श्रेणी 10(2)	श्रेणी 10(4)	विवरण
2499	0.006	48	रुकमीलाल [illegible]	0.006							
2500	0.011	47	रुकमीलाल [illegible]	0.011							
2501	0.003	47	— ॥ —	0.003							
2502	0.018	47	— ॥ —	0.018							
2503	0.009	47	— ॥ —	0.009							
2504	0.009	47	— ॥ —	0.009							
2505	0.009	47	— ॥ —	0.009							
2506	0.003	47	— ॥ —	0.003							
2507	0.003	47	— ॥ —	0.003							
2508	0.001	47	— ॥ —	0.001							
2509	0.004	47	— ॥ —	0.004							
2510	0.004	47	— ॥ —	0.004							
2511	0.006	47	— ॥ —	0.006							
2512	0.001	47	— ॥ —	0.001							
2513	0.003	47	— ॥ —	0.003							
2514	0.005	47	— ॥ —	0.005							
2515	0.004	47	— ॥ —	0.004							
2516	0.019	47	— ॥ —	0.019							
2517	0.005	47	— ॥ —	0.005							
2518	0.015	47	— ॥ —	0.015							
2519	0.009	47	— ॥ —	0.009							
2520	0.028	47	— ॥ —	0.028							
2521	0.003	47	— ॥ —	0.003							
2522	0.009	47	— ॥ —	0.009							
2523	0.005	47	— ॥ —	0.005							
[illegible]	[illegible]	[illegible]	[illegible]			—	[illegible]				
योग	[illegible]			[illegible]			[illegible]				

खसरा नम्बर	रकबा है0	खाता संख्या	नाम खातेदार	श्रेणी 1(क)	श्रेणी 7(क)	श्रेणी 9(3)ग	श्रेणी 9(3)ड	श्रेणी 10(1)	श्रेणी 10(2)	श्रेणी 10(4)	विवरण
2525	0.009	47	रणजीतसिंह आदि	0.009							
2526	0.021	47	—〃—	0.021							
2527	0.003	47	—〃—	0.003							
2528	0.001	47	—〃—	0.001							
2529	0.019	47	—〃—	0.019							
2530	0.005	47	—〃—	0.005							
2531	0.006	47	—〃—	0.006							
2532	0.001	47	—〃—	0.001							
2533	0.003	47	—〃—	0.003							
2534	0.008	47	—〃—	0.108							
2535	0.014	08	गुमानसिंह आदि	0.014							
2536	0.010	47	रणजीतसिंह आदि	0.010							
2537	0.005	08	गुमानसिंह आदि	0.005							
2538	0.004	08	—〃—	0.004							
2539	0.010	08	—〃—	0.010							
2540	0.009	16	जोधासिंह आदि	0.009							
2541	0.008	16	—〃—	0.008							
2542	0.005	16	—〃—	0.005							
2543	0.015	16	जोधासिंह आदि	0.015							
2544	0.015	08	गुमानसिंह आदि	0.015							
2545	0.006	16	जोधासिंह आदि	0.006							
2546	0.011	94	रा. मा. रा.	—	—	—	0.011				
2547	0.008	16	जोधासिंह आदि	0.008							
2548	0.005	16	—〃—	0.005							
2549	0.006	16	—〃—	0.006							
2550	0.017	67	[illegible] आदि	[illegible]							
योग	[illegible]			[illegible]			[illegible]				

खसरा नम्बर	रकबा है0	खाता संख्या	नाम खातेदार	श्रेणी 1(क)	श्रेणी 7(क)	श्रेणी 9(3)ग	श्रेणी 9(3)ङ	श्रेणी 10(1)	श्रेणी 10(2)	श्रेणी 10(4)	विवरण
2551	0.028	69	माधोसिंह आदि	0.028							
2552	0.009	67	भैरोसिंह आदि	0.009							
2553	0.004	66	माधोसिंह आदि	0.004							
2554	0.010	66	—॥—	0.010							
2555	0.005	66	—॥—	0.005							
2556	0.005	66	—॥—	0.005							
2557	0.021	47	रणजीतसिंह आ0	0.021							
2558	0.005	66	माधोसिंह आदि	0.005							
2559	0.003	66	—॥—	0.003							
2560	0.006	66	—॥—	0.006							
2561	0.008	66	—॥—	0.008							
2562	0.014	66	—॥—	0.014							
2563	0.026	66	—॥—	0.026							
2564	0.010	66	—॥—	0.010							
2565	0.003	66	—॥—	0.003							
2566	0.011	94	न. पा. का.	—	—	—	0.011				
2567	0.021	47	रणजीतसिंह आदि	0.021							
2568	0.008	34	लच्छोसिंह आदि	0.008							
2569	0.004	05	[illegible]सिंह आदि	0.004							
2570	0.005	05	—॥—	0.005							
2571	0.015	94	न. पा. का.	—	—	—	0.015				
2572	0.004	05	[illegible]सिंह आदि	0.004							
2573	0.009	05	—॥—	0.009							
2574	0.008	05	—॥—	0.008							
[illegible]	0.003	05	—॥—	0.003							
[illegible]	[illegible]	05	—॥—	[illegible]							
योग											

खसरा नम्बर	रकबा है0	खाता संख्या	नाम खातेदार	श्रेणी 1(क)	श्रेणी 7(क)	श्रेणी 9(3)ग	श्रेणी 9(3)ख	श्रेणी 10(1)	श्रेणी 10(2)	श्रेणी 10(4)	विवरण
2577	0.008	05	केशरसिंह आदि	0.008							
2578	0.009	05	—॥—	0.009							
2579	0.011	106	चट्टान	—	—	—	—	—	—	0011	
2580	0.014	05	केशरसिंह आदि	0.014							
2581	0.005	05	—॥—	0.005							
2582	0.023	05	—॥—	[illegible]							
2583	0.003	05	—॥—	0.003							
2584	0.005	05	—॥—	0.005							
2585	0014	106	चट्टान	—	—	—	—	—	—	0014	
2586	0.015	54	लालसिंह आदि	0015							
2587	0.004	10	गोविन्दसिंह आदि	0004							
2588	0.008	34	कचेरसिंह आदि	0.008							
2589	0.009	67	प्रेमसिंह आदि	0.009							
2590	0.008	67	—॥—	0.008							
2591	0.003	67	—॥—	0.003							
2592	0.006	15	जोगासिंह आदि	0.006							
2593	0.003	15	—॥—	0.003							
2594	0.001	06	खिमुली देवी आदि	0.001							
2595	0.009	06	—॥—	0.009							
2596	0.005	06	—॥—	0.005							
2597	0.008	67	प्रेमसिंह आदि	0.008							
2598	0.006	67	—॥—	0.006							
2599	0.006	94	न. ला. भू.	—	—	—	0.006				
2600	0.013	54	लालसिंह आदि	0.013							
2601	0.005	15									
[illegible]	[illegible]	[illegible]	[illegible]	[illegible]							
योग	[illegible]			[illegible]		[illegible]				[illegible]	

खसरा नम्बर	रकबा हे0	खाता संख्या	नाम खातेदार	श्रेणी 1(क)	श्रेणी 7(क)	श्रेणी 9(3)ग	श्रेणी 9(3)ड	श्रेणी 10(1)	श्रेणी 10(2)	श्रेणी 10(4)	विवरण
2603	0.008	54	लालसिंह आदि	0.008							
2604	0.008	54	—॥—	0.008							
2605	0.020	54	—॥—	0.020							
2606	0.009	54	—॥—	0.009							
2607	0.015	06	खिमुलीदेवी आदि	0.015							
2608	0.023	06	—॥—	0.023							
2609	0.019	52	रामसिंह आदि	0.019							
2610	0.018	52	—॥—	0.018							
2611	0.030	06	खिमुलीदेवी आदि	0.030							
2612	0.004	106	चट्टान	—	—	—	—	—	—	0.004	
2613	0.001	06	खिमुलीदेवी आदि	0.001							
2614	0.003	06	—॥—	0.003							
2615	0.003	06	खिमुलीदेवी आदि	0.003							
2616	0.051	06	—॥—	0.051							
2617	0.003	69	माधोसिंह आदि	0.003							
2618	0.003	69	—॥—	0.003							
2619	0.016	106	चट्टान	—	—	—	—	—	—	0.016	
2620	0.026	42	माधोसिंह आदि	0.026							
2621	0.023	51	रामसिंह आदि	0.023							
2622	0.019	28	दीवानसिंह आदि	0.019							
2623	0.024	69	माधोसिंह आदि	0.024							
2624	0.006	29	नन्दनसिंह आदि	0.006							
2625	0.019	28	दीवानसिंह आदि	0.019							
2626	0.043	70	हरीशचन्द्रसिंह आदि	0.043							
2627	0.004	27	[illegible] आदि	0.004							
[illegible]	[illegible]	[illegible]	[illegible] आदि	[illegible]							
योग											

खसरा नम्बर	रकबा हे0	खाता संख्या	नाम खातेदार	श्रेणी 1(क)	श्रेणी 7(क)	श्रेणी 9(3)ग	श्रेणी 9(3)ङ	श्रेणी 10(1)	श्रेणी 10(2)	श्रेणी 10(4)	विवरण
2629	0.004	05	केशरसिंह आदि	0.004							
2630	0.006	69	माधोसिंह आदि	0.006							
2631	0.040	69	—॥—	0.040							
2632	0.006	70	हरिश्चंद्रसिंह आ०	0.006							
2633	0.040	52	रामसिंह आदि	0.040							
2634	0.016	52	—॥—	0.016							
2635	0.018	52	—॥—	0.018							
2636	0.013	34	कल्याणसिंह आदि	0.013							
2637	0.024	34	—॥—	0.024							
2638	0.035	34	—॥—	0.035							
2639	0.021	34	—॥—	0.021							
2640	0.011	34	—॥—	0.011							
2641	0.035	34	—॥—	0.035							
2642	0.006	40	महेन्द्रसिंह आदि	0.006							
2643	0.009	40	—॥—	0.009							
2644	0.015	05	केशरसिंह आ०	0.015							
2645	0.019	05	केशरसिंह आदि	0.019							
2646	0.011	05	—॥—	0.011							
2647	0.008	40	महेन्द्रसिंह आदि	0.008							
2648	0.006	40	महेन्द्रसिंह आदि	0.006							
2649	0.018	05	केशरसिंह आदि	0.018							
2650	0.016	05	—॥—	0.016							
2651	0.056	52	रामसिंह आदि	0.056							
2652	0.014	52	—॥—	0.014							
2653	0.024	13	[illegible]सिंह आदि	0.024							
[illegible]	0.014	13	—॥—	0.014							
योग				[illegible]							

खसरा नम्बर	रकबा हे.	खाता संख्या	नाम खातेदार	श्रेणी 1(क)	श्रेणी 7(क)	श्रेणी 9(3)ग	श्रेणी 9(3)ख	श्रेणी 10(1)	श्रेणी 10(2)	श्रेणी 10(4)	विवरण
2655	0.015	10	ओंकारसिंह आदि	0.015							
2656	0.006	10	—॥—	0.006							
2657	0.006	34	कन्हीसिंह आदि	0.006							
2658	0.001	106	चरान	—	—	—	—	—	—	0.001	
2659	0.021	69	माधोसिंह आदि	0.021							
2660	0.016	69	—॥—	0.016							
2661	0.014	29	मन्नासिंह आदि	0.014							
2662	0.008	67	शेरसिंह आदि	0.008							
2663मि0	0.003	—	—	0.003							
2664	0.023	29	चन्दनसिंह आदि	0.023							
2665	0.129	56	लालसिंह वा.	0.129							
2666	0.024	69	माधोसिंह आदि	0.024							
2667	0.050	69	—॥—	0.050							
2668	0.025	69	—॥—	0.025							
2669	0.013	69	—॥—	0.013							
2670	0.010	69	—॥—	0.010							
2671	0.010	05	केसरसिंह आदि	0.010							
2672	0.005	05	—॥—	0.005							
2673	0.018	05	—॥—	0.018							
2674	0.009	05	—॥—	0.009							
2675	0.014	05	—॥—	0.014							
2676	0.009	05	—॥—	0.009							
2677	0.013	05	—॥—	0.013							
2678	0.020	05	—॥—	0.020							
2679	0.006	05	—॥—	0.006							
2680 [illegible]	0.013	05	—॥—	0.013							
कुल	[illegible]			[illegible]							

खसरा नम्बर	रकबा हे0	खाता संख्या	नाम खातेदार	श्रेणी 1(क)	श्रेणी 7(क)	श्रेणी 9(3)ग	श्रेणी 9(3)ङ	श्रेणी 10(1)	श्रेणी 10(2)	श्रेणी 10(4)	विवरण
2681	0.013	05	केशरसिंह आदि	0.013							
2682	0.004	05	—"—	0.004							
2683	0.029	05	—"—	0.029							
2684	0.010	05	—"—	0.010							
2685	0.025	05	—"—	0.025							
2686	0.004	94	ज. ला. का.	—	—	—	0.004				
2687	0.034	52	रामसिंह आदि	0.034							
2688	0.026	52	—"—	0.026							
2689	0.011	10	गोविन्दसिंह आदि	0.011							
2690	0.014	67	शेरसिंह आदि	0.014							
2691	0.010	67	शेरसिंह आदि	0.010							
2692	0.005	67	—"—	0.005							
2693	0.020	67	शेरसिंह आदि	0.020							
2694	0.028	67	—"—	0.028							
2695	0.009	10	गोविन्दसिंह आदि	0.009							
2696	0.008	10	—"—	0.008							
2697	0.008	67	शेरसिंह आदि	0.008							
2698	0.004	67	—"—	0.004							
2699	0.004	106	चरान	—	—	—	—	—	—	0.004	
2700	0.004	67	शेरसिंह आदि	0.004							
2701	0.016	70	हरीशचन्द्रसिंह आ0	0.016							
2702	0.009	70	—"—	0.009							
2703	0.005	70	—"—	0.005							
2704	0.014	74	ज. ला. का.	—	—	—	0.014				
[illegible]	0.034	52	रामसिंह आदि	0.034							
[illegible]	[illegible]	[illegible]	[illegible]	—	—	—	—	—	—	[illegible]	
योग	[illegible]			[illegible]			[illegible]			[illegible]	

खसरा नम्बर	रकबा हे0	खाता संख्या	नाम खातेदार	श्रेणी 1(क)	श्रेणी 7(क)	श्रेणी 9(3)ग	श्रेणी 9(3)ड	श्रेणी 10(1)	श्रेणी 10(2)	श्रेणी 10(4)	विवरण
2707	0.008	52	रामसिंह कार्की	0.008							
2708	0.018	52	—॥—	0.018							
2709	0.018	52	रामसिंह कार्की	0.018							
2710	0.009	05	केशरसिंह कार्की	0.009							
2711	0.015	05	—॥—	0.015							
2712	0.004	05	—॥—	0.004							
2713	0.015	94	ल . को . गु .	—	—	-	0.015				
2714	0.011	05	केशरसिंह कार्की	0.011							
2715	0.033	05	—॥—	0.033							
2716	0.013	05	—॥—	0.013							
2717	0.034	52	रामसिंह कार्की	0.034							
2718	0.006	52	—॥—	0.006							
2719	0.029	70	हरीशचन्द्रसिंह कार्की	0.029							
2720	0.011	70	—॥—	0.011							
2721	0.006	70	—॥—	0.006							
2722	0.003	70	—॥—	0.003							
2723	0.004	70	—॥—	0.004							
2724	0.013	70	—॥—	0.013							
2725	0.015	34	—॥—	0.015							
2726	0.018	34	—॥—	0.018							
2727	0.025	34	—॥—	0.025							
2728	0.013	34	—॥—	0.013							
2729	0.005	05	केशरसिंह कार्की	0.005							
2730	0.015	05	—॥—	0.015							
2731	0.006	05	—॥—	0.006							
2732	0.031	05	—॥—	0.031							
कुल	[illegible]			[illegible]			[illegible]				

खसरा नम्बर	रकबा हे0	खाता संख्या	नाम खातेदार	श्रेणी 1(क)	श्रेणी 7(क)	श्रेणी 9(3)ग	श्रेणी 9(3)ड	श्रेणी 10(1)	श्रेणी 10(2)	श्रेणी 10(4)	विवरण
2733	0.016	05	केशरसिंह वगैरह	0.016							
2734	0.005	05	—"—	0.005							
2735	0.016	05	—"—	0.016							
2736	0.009	05	—"—	0.009							
2737	0.015	05	—"—	0.015							
2738मि0	0.011	94	ब. को. भा.	—	—	—	0.011				
2739	0.036	05	केशरसिंह वगैरह	0.036							
2740	0.011	05	—"—	0.011							
2741	0.033	94	ब. को. भा.	—	—	—	0.033				
2742	0.013	05	केशरसिंह वगैरह	0.013							
2743	0.004	05	—"—	0.004							
2744	0.009	05	—"—	0.009							
2745	0.004	05	—"—	0.004							
2746	0.006	05	—"—	0.006							
2747	0.003	05	—"—	0.003							
2748	0.009	05	—"—	0.009							
2749	0.006	05	—"—	0.006							
2750	0.008	05	—"—	0.008							
2751	0.023	05	—"—	0.023							
2752	0.003	05	—"—	0.003							
2753	0.018	34	बचीसिंह वगैरह	0.018							
2754	0.016	34	—"—	0.016							
2755	0.008	34	—"—	0.008							
2756	0.006	34	—"—	0.006							
2757	0.006	34	—"—	0.006							
2758	0.016	34	—"—	0.016							
योग	[illegible]			[illegible]			[illegible]			[illegible]	

खसरा नम्बर	रकबा है0	खाता संख्या	नाम खातेदार	श्रेणी 1(क)	श्रेणी 7(क)	श्रेणी 9(3)ग	श्रेणी 9(3)ड	श्रेणी 10(1)	श्रेणी 10(2)	श्रेणी 10(4)	विवरण
2759	0.020	34	कचौसिंह आदि	0.020							
2760	0.031	34	—"—	0.031							
2761	0.021	34	—"—	0.121							
2762	0.009	34	—"—	0.009							
2763	0.004	16	जोधासिंह आदि	0.004							
2764	0.004	16	—"—	0.014							
2765	0.008	16	—"—	0.008							
2766	0.008	16	—"—	0.018							
2767	0.026	16	—"—	0.026							
2768	0.003	16	—"—	0.003							
2769	0.030	16	—"—	0.030							
2770	0.004	16	—"—	0.004							
2771	0.013	94	ब. का. का	—	—	—	0.013				
2772म0	0.009	16	जोधासिंह आदि	0.009							
2773म0	0.004	16	—"—	0.004							
2775म0	0.013	16	—"—	0.013							
2776	0.003	16	—"—	0.003							
2777	0.019	16	—"—	0.019							
2789म0	0.030	16	—"—	0.028							
2790	0.008	94	ब. का. का	—	—	—	0.008				
2791म0	0.014	34	कचौसिंह आदि	0.014							
2792	0.004	34	—"—	0.004							
2793	0.006	34	—"—	0.006							
2794	0.023	34	—"—	0.023							
[illegible]म0	0.013	94	ब. का. का	—	—	—	0.018				
[illegible]	0.013	[illegible]	[illegible] आदि	0.013							
योग	[illegible]			[illegible]			[illegible]			[illegible]	

खसरा नम्बर	रकबा हे०	खाता संख्या	नाम खातेदार	श्रेणी 1(क)	श्रेणी 7(क)	श्रेणी 9(3)ग	श्रेणी 9(3)ड	श्रेणी 10(1)	श्रेणी 10(2)	श्रेणी 10(4)	विवरण
2797	0.008	52	रामसिंह आदि	0.008							
2798	0.008	49	अनोसिंह आदि	0.008							
2799	0.004	61	बिशनसिंह आदि	0.004							
2800	0.004	61	''	0.004							
2801	0.003	94	व. का. का.	—	–	-	0.003				
2802	0.008	61	बिशनसिंह आदि	0.008							
2803	0.004	61	''	0.004							
2804मि०	0.004										
2805मि०	0.003	61	बिशनसिंह आदि	0.003							
3309मि०	0.006	105	नहान	—	—	—	—	—	-	0.006	
3395मि०	0.004	29	मन्हनसिंह आदि	0.004							
3396मि०	0.003	94	व. का. का.	—	—	—	0.003				
3401मि०	0.028	70	हीराचन्दसिंह आदि	0.028							
3402	0.003	27	चन्दनसिंह आदि	0.003							
3403	0.006	94	व. का. का.	—	—	-	0.006				
3404मि०	0.011	29	मन्हनसिंह आदि	0.011							
3405मि०	0.016	29	''	0.016							
3406	0.006	29	''	0.106							
3407	0.006	29	''	0.416							
3408	0.005	29	''	0.005							
3409	0.003	29	''	0.003							
3410	0.014	29	''	0.014							
3411	0.005	29	''	0.005							
3412	0.004	29	''	0.004							
3413	0.016	29	''	0.016							
3414	0.004	29	''	0.004							
योग	[illegible]			[illegible]			[illegible]			[illegible]	

खसरा नम्बर	रकबा हे०	खाता संख्या	नाम खातेदार	श्रेणी 1(क)	श्रेणी 7(क)	श्रेणी 9(3)ग	श्रेणी 9(3)ड	श्रेणी 10(1)	श्रेणी 10(2)	श्रेणी 10(4)	विवरण
3415	0.009	29	अन्नासिंह वगैरह	0.009							
3416	0.005	29	— ॥ —	0.005							
3417	0.003	29	— ॥ —	0.003							
3418मि०	0.001	27	[illegible]सिंह वगैरह	0.001							
3419	0.005	94	न. पा. पा.	—	—	—	0.005				
3420मि०	0.006	29	अन्नासिंह वगैरह	0.006							
3421मि०	0.021	105	चरागाह	—	—	—	—	—	—	0.021	
3423मि०	0.014	94	न. पा. पा.	—	—	—	0.014				
3424	0.029	05	केशरसिंह वगैरह	0.029							
3425	0.026	34	नत्थीसिंह वगैरह	0.026							
3426मि०	0.031	52	रामसिंह वगैरह	0.031							
3427	0.026	29	अन्नासिंह वगैरह	0.026							
3428	0.026	34	नत्थीसिंह वगैरह	0.026							
3429	0.039	21	[illegible]सिंह वगैरह	0.039							
3430	0.020	27	[illegible]सिंह वगैरह	0.020							
3431	0.001	106	[illegible]	—	—	—	—	—	—	0.001	
3432	0.001	05	केशरसिंह वगैरह	0.001							
3433	0.018	05	— ॥ —	0.018							
3434	0.039	05	— ॥ —	0.039							
3435	0.016	06	खिमुलीदेवी वगैरह	0.016							
3436	0.014	52	रामसिंह वगैरह	0.014							
3437	0.015	52	— ॥ —	0.015							
3438	0.026	52	— ॥ —	0.026							
3439	0.010	52	— ॥ —	0.010							
3440	0.011	42	[illegible] वगैरह	0.011							
[illegible]	0.024	51	[illegible]	0.024							—
योग	[illegible]			[illegible]			[illegible]			[illegible]	

खसरा नम्बर	रकबा हे0	खाता संख्या	नाम खातेदार	श्रेणी 1(क)	श्रेणी 7(क)	श्रेणी 9(3)ग	श्रेणी 9(3)ड	श्रेणी 10(1)	श्रेणी 10(2)	श्रेणी 10(4)	विवरण
3442	0.008	56	लालसिंह आदि	0.008							
3443	0.010	34	कचोरसिंह आदि	0.010							
3444	0.010	34	—॥—	0.010							
3445	0.015	70	हरीशचन्द्रसिंह आदि	0.015							
3446	0.033	40	महेन्द्रसिंह आदि	0.033							
3447	0.010	05	केशरसिंह आदि	0.010							
3448	0.009	05	—॥—	0.009							
3449	0.014	29	नन्दनसिंह आदि	0.014							
3450	0.011	27	नन्दनसिंह आदि	0.011							
3451	0.009	05	केशरसिंह आदि	0.009							
3452	0.015	05	—॥—	0.015							
3453	0.013	05	—॥—	0.013							
3454	0.010	52	रामसिंह आदि	0.010							
3455	0.009	34	कचोरसिंह आदि	0.009							
3456	0.010	34	—॥—	0.010							
3457	0.009	34	—॥—	0.009							
3458	0.005	34	—॥—	0.005							
3459	0.005	34	—॥—	0.005							
3460	0.029	21	दीवानसिंह आदि	0.029							
3461	0.016	27	नन्दनसिंह आदि	0.016							
3462	0.016	29	नन्दनसिंह आदि	0.016							
3463	0.041	52	रामसिंह आदि	0.041							
3464	0.008	52	—॥—	0.008							
3465	0.011	52	—॥—	0.011							
3466	0.025	06	[illegible]सिंह आदि	0.025							
3467	0.025	06	—॥—	0.025							
योग				[illegible]							

खसरा नम्बर	रकबा है0	खाता संख्या	नाम खातेदार	श्रेणी 1(क)	श्रेणी 7(क)	श्रेणी 9(3)ग	श्रेणी 9(3)ङ	श्रेणी 10(1)	श्रेणी 10(2)	श्रेणी 10(4)	विवरण
3468	0.013	06	खिमुलीदेवी का0	0.013							
3469	0.004	54	लालसिंह का0	0.004							
3470	0.016	40	महेन्द्रसिंह का0	0.016							
3471	0.010	40	—॥—	0.010							
3472	0.005	40	—॥—	0.005							
3473	0.014	69	महीपसिंह का0	0.014							
3474	0.014	69	—॥—	0.014							
3475	0.018	69	—॥—	0.018							
3476	0.019	52	रामसिंह का0	0.019							
3477	0.016	70	हरिश्चन्द्रसिंह का0	0.016							
3478	0.011	40	महेन्द्रसिंह का0	0.011							
3479	0.009	40	—॥—	0.009							
3480	0.016	40	—॥—	0.016							
3481	0.006	40	—॥—	0.006							
3482	0.015	40	—॥—	0.015							
3483	0.015	40	—॥—	0.015							
3484	0.005	70	हरिश्चन्द्रसिंह का0	0.005							
3485	0.031	34	बचीसिंह का0	0.031							
3486	0.039	34	—॥—	0.039							
3487	0.004	05	कमलसिंह का0	0.004							
3488	0.008	05	—॥—	0.008							
3489	0.004	54	लालसिंह का0	0.004							
3490	0.005	54	सोबनसिंह का0	0.005							
3491	0.005	54	—॥—	0.005							
[illegible]	0.005	10	[illegible] का0	0.005							
[illegible]	[illegible]	10	—॥—	[illegible]							
योग											

खसरा नम्बर	रकबा हे॰	खाता संख्या	नाम खातेदार	श्रेणी 1(क)	श्रेणी 7(क)	श्रेणी 9(3)ग	श्रेणी 9(3)ङ	श्रेणी 10(1)	श्रेणी 10(2)	श्रेणी 10(4)	विवरण
3494	0.003	10	गोविन्दसिंह आदि	0.003							
3495	0.010	54	जमालसिंह आदि	0.010							
3496	0.004	54	—"—	0.004							
3497	0.001	67	शेरसिंह आदि	0.001							
3498	0.013	06	खिमुलीदेवी/ आदि	0.013							
3499	0.013	67	शेरसिंह आदि	0.013							
3500	0.009	67	—"—	0.009							
3501	0.020	40	महेन्द्रसिंह आदि	0.020							
3502	0.008	67	शेरसिंह आदि	0.008							
3503	0.004	67	—"—	0.004							
3504	0.010	67	—"—	0.010							
3505	0.009	10	गोविन्दसिंह आदि	0.009							
3506	0.006	06	खिमुलीदेवी/ आदि	0.006							
3507	0.008	06	—"—	0.008							
3508	0.009	06	—"—	0.009							
3509	0.014	06	—"—	0.014							
3510	0.020	69	माधोसिंह आदि	0.020							
3511	0.014	69	—"—	0.014							
3512	0.014	69	—"—	0.014							
3513	0.035	69	—"—	0.035							
3514	0.009	69	—"—	0.009							
3515	0.024	56	[illegible]	0.024							
3516	0.011	21	दीवानसिंह आदि	0.011							
3517	0.014	70	हरीशचन्द्रसिंह आदि	0.014							
3518	0.006	39	[illegible] आदि	0.006							
[illegible]	0.006	39	—"—	0.006							
योग											

खसरा नम्बर	रकबा हे०	खाता संख्या	नाम खातेदार	श्रेणी 1(क)	श्रेणी 7(क)	श्रेणी 9(3)ग	श्रेणी 9(3)ङ	श्रेणी 10(1)	श्रेणी 10(2)	श्रेणी 10(4)	विवरण
3520	0.008	29	मनोसिंह आ.	0.008							
3521	0.010	69	माधोसिंह कार्की	0.010							
3522	0.004	69	—"—	0.004							
3523	0.013	69	—"—	0.013							
3524	0.008	69	—"—	0.008							
3525	0.011	34	बचीसिंह कार्की	0.011							
3526	0.024	34	—"—	0.024							
3527	0.039	34	—"—	0.039							
3528	0.023	34	—"—	0.023							
3529	0.028	34	—"—	0.028							
3530	0.020	34	—"—	0.020							
3531	0.018	34	—"—	0.018							
3532	0.009	27	कमीनसिंह कार्की	0.009							
3533	0.004	34	बचीसिंह कार्की	0.004							
3534	0.005	34	—"—	0.005							
3535	0.004	34	—"—	0.004							
3536	0.004	34	—"—	0.004							
3537	0.004	69	माधोसिंह कार्की	0.004							
3538मo	0.003	69	—"—	0.003							
3540मo	0.006	69	—"—	0.006							
3541मo	0.001	69	—"—	0.001							
3542मo	0.006	69	—"—	0.006							
3543मo	0.003	69	—"—	0.003							
3544	0.006	69	—"—	0.006							
[illegible]	0.003	10.5	रास्ता	—	—	—	—	—	0.003		
[illegible]	[illegible]	69	[illegible]	[illegible]							
योग	[illegible]			[illegible]					[illegible]	[illegible]	

खसरा नम्बर	रकबा हे0	खाता संख्या	नाम खातेदार	श्रेणी 1(क)	श्रेणी 7(क)	श्रेणी 9(3)ग	श्रेणी 9(3)ङ	श्रेणी 10(1)	श्रेणी 10(2)	श्रेणी 10(4)	विवरण
3547	0.009	34	कचोसिंह आदि	0.009							
3548	0.004	34	---।।---	0.004							
3549	0.003	34	---।।---	0.003							
3550म0	0.029	34	---।।---	0.029							
3551म0	0.025	06	खिमुलीदेवी आदि	0.025							
3552म0	0.004	-।।-	---।।---	0.004							
3553म0	0.010	34	कचोसिंह आदि	0.010							
3554म0	0.013	34	---।।---	0.013							
3555म0	0.009	34	---।।---	0.009							
3556म0	0.016	34	---।।---	0.016							
3557	0.004	34	---।।---	0.004							
3558म0	0.006	34	---।।---	0.006							
3559म0	0.008	34	---।।---	0.008							
3560म0	0.016	70	हरीशचन्दसिंह का	0.016							
3561म0	0.020	06	खिमुलीदेवी आदि	0.020							
3562म0	0.013	40	महेन्द्रसिंह आदि	0.013							
3563म0	0.011	40	---।।---	0.011							
3564म0	0.021	40	---।।---	0.021							
3565	0.038	40	---।।---	0.038							
3566	0.019	06	खिमुलीदेवी आदि	0.019							
3567	0.029	06	---।।---	0.029							
3568	0.038	05	केशरसिंह आदि	0.038							
3569	0.034	05	---।।---	0.034							
3570	0.039	52	रामसिंह आदि	0.039							
[illegible]	0.019	06	खिमुलीदेवी आ.	0.019							
[illegible]	0.017	05	---।।---	0.017							
योग	[illegible]			[illegible]							

खसरा नम्बर	रकबा हे०	खाता संख्या	नाम खातेदार	श्रेणी 1(क)	श्रेणी 7(क)	श्रेणी 9(3)ग	श्रेणी 9(3)ड	श्रेणी 10(1)	श्रेणी 10(2)	श्रेणी 10(4)	विवरण
3573	0.015	42	मानसिंह के० कार्दि	0.015							
3574	0.003	42	—॥—	0.003							
3575	0.004	42	—॥—	0.004							
3576	0.019	42	—॥—	0.019							
3577	0.014	42	—॥—	0.014							
3578	0.005	42	—॥—	0.005							
3579	0.015	56	लालसिंह कार्दि	0.015							
3580	0.003	52	रामसिंह कार्दि	0.003							
3581	0.008	56	लालसिंह कार्दि	0.008							
3582	0.005	52	रामसिंह कार्दि	0.005							
3583	0.013	56	लालसिंह कार्दि	0.013							
3584	0.014	56	—॥—	0.014							
3585	0.024	29	चन्दनसिंह कार्दि	0.024							
3586	0.021	21	दीवानसिंह कार्दि	0.021							
3587	0.018	21	—॥—	0.018							
3588	0.039	29	चन्दनसिंह कार्दि	0.039							
3589	0.015	29	—॥—	0.015							
3590	0.014	67	प्रेमसिंह कार्दि	0.014							
3591	0.013	10	गोविन्दसिंह कार०	0.013							
3592	0.016	105	—बटान	–	–	–	–	–	–	0.016	[illegible]
3593	0.003	105	—॥—	–	–	–	–	–	–	0.003	—॥—
3594	0.005	10	गोविन्दसिंह का०	0.005							
3595	0.010	06	रिखुलीदेवी का	0.010							
3596	0.004	06	—॥—	0.004							
3597	0.013	06	—॥—	0.013							
3598	0.004	0[illegible]	—॥—	0.004							
योग	[illegible]			[illegible]						[illegible]	

खसरा नम्बर	रकबा है०	खाता संख्या	नाम खातेदार	श्रेणी 1(क)	श्रेणी 7(क)	श्रेणी 9(3)ग	श्रेणी 9(3)ङ	श्रेणी 10(1)	श्रेणी 10(2)	श्रेणी 10(4)	विवरण
3599	0.018	06	त्रिशूलीदेवी वगै.	0.018							
3600	0.008	06	—॥—	0.008							
3601	0.003	21	दीवानसिंह वगैरह	0.003							
3602	0.006	21	—॥—	0.006							
3603	0.010	29	लक्ष्मणसिंह वगै.	0.010							
3604 म०	0.010	94	न. पा. भी.	—	—	-	0.010				
3605 म०	0.008	29	लक्ष्मणसिंह वगै.	0.008							
3606 म०	0.011	27	मंगलसिंह वगै.	0.011							
3607	0.003	27	—॥—	0.003							
3608	0.011	27	—॥—	0.011							
3609	0.009	29	नन्दनसिंह वगैरह	0.009							
3610	0.013	21	दीवानसिंह वगै.	0.013							
3611 म०	0.020	21	—॥—	0.020							
3612	0.009	29	नन्दनसिंह वगैरह	0.009							
3613	0.026	29	—॥—	0.026							
3614 म०	0.003	29	—॥—	0.003							
3615 म०	0.040	42	जानसिंह वगै.	0.040							
3616 म०	0.011	56	लालसिंह वगैरह	0.011							
3617 म०	0.013	42	जानसिंह वगैरह	0.013							
3618 म०	0.003	42	—॥—	0.003							
3619 म०	0.005	56	लालसिंह वगैरह	0.005							
3620 म०	0.006	56	—॥—	0.006							
3535 म०	0.013	105	चहान	—	—	—	—	—	-	0.013	
3549 म०	0.004	64	विक्रमसिंह वगैरह	0.004							
3551 म०	0.008	47	कुँवरसिंह वगैरह	—	0.008						
[illegible]	0.003	47	—॥—	—	0.008						
योग	[illegible]			[illegible]			[illegible]			[illegible]	

खसरा नम्बर	रकबा हे0	खाता संख्या	नाम खातेदार	श्रेणी 1(क)	श्रेणी 7(क)	श्रेणी 9(3)ग	श्रेणी 9(3)ड	श्रेणी 10(1)	श्रेणी 10(2)	श्रेणी 10(4)	विवरण
3653	0.013	47	सुभानसिंह आदि	—	0.013						
3654	0.004	64	बिशनसिंह आदि	0.004							
3655	0.006	64	—॥—	0.006							
3656 म0	0.001	64	—॥—	0.001							
3658 म0	0.001	64	—॥—	0.001							
3659 म0	0.003	64	—॥—	0.003							
3660 म0	0.001	64	—॥—	0.001							
3661 म0	0.004	64	—॥—	0.004							
3662	0.005	64	—॥—	0.005							
3663	0.016	94	ज. का. वा.	—	—	—	—	—	—	0.016	
3664	0.003	—	—	0.003							
3665	0.005	47	सुभानसिंह आदि	—	0.005						
3666	0.023	47	—॥—	—	0.023						
3667	0.011	47	—॥—	—	0.011						
3668	0.003	94	ज. का. वा.	—	—	—	—	—	—	0.003	
3669	0.008	52	रामसिंह आदि	0.008							
3670	0.006	47	सुभानसिंह आदि	—	0.006						
3671	0.009	47	—॥—	—	0.009						
3672	0.019	106	चहान	—	—	—	—	—	—	0.019	
3673 म0	0.006	64	बिशनसिंह आ.	0.006							
3674 म0	0.004	64	—॥—	0.004							
3675 म0	0.004	106	चहान	—	—	—	—	—	—	0.004	
3676	0.001	41	ओमसिंह आदि	0.001							
3677	0.014	41	—॥—	0.014							
[illegible]	0.003	41	—॥—	0.003							
[illegible]	[illegible]	[illegible]	[illegible]	—	—		—			[illegible]	
योग					[illegible]					[illegible]	

खसरा नम्बर	रकबा हे0	खाता संख्या	नाम खातेदार	श्रेणी 1(क)	श्रेणी 7(क)	श्रेणी 9(3)ग	श्रेणी 9(3)ङ	श्रेणी 10(1)	श्रेणी 10(2)	श्रेणी 10(4)	विवरण
3600	0.004	41	माधोसिंह वगै.	0.004							
3601	0.004	41	—॥—	0.004							
3602म0	0.006	106	चरान	—	—	—	—	—	—	0.006	
3603	0.006	15	गोपालसिंह वगै	—	0.006						
3604म0	0.005	106	चरान	—	—	—	—	—	—	0.005	
3605म0	0.003	15	गोपालसिंह वगै	—	0.003						
1275म0	0.014	03	दिलीपसिंह वगै	—	0.014						
1276म0	0.006	94	ब. का. बा.	...	—	—	0.106				
1277म0	0.010	40	महेन्द्रसिंह वगै	0.010							
1336म0	0.024	40	—॥—	0.024							
1337म0	0.008	94	ब. का. बा.	—	—	—	0.008				
1338म0	0.005	40	महेन्द्रसिंह वगै.	0.005							
1339म0	0.010	40	—॥—	0.010							
1361म0	0.008	40	—॥—	0.008							
1364म0	0.003	40	—॥—	0.003							
	0.116			0.068	0.023		0.014			0.011	
योग											

महोदय,
तैयार किया।

[signature]
राजस्व निरीक्षक
[illegible]
[illegible]

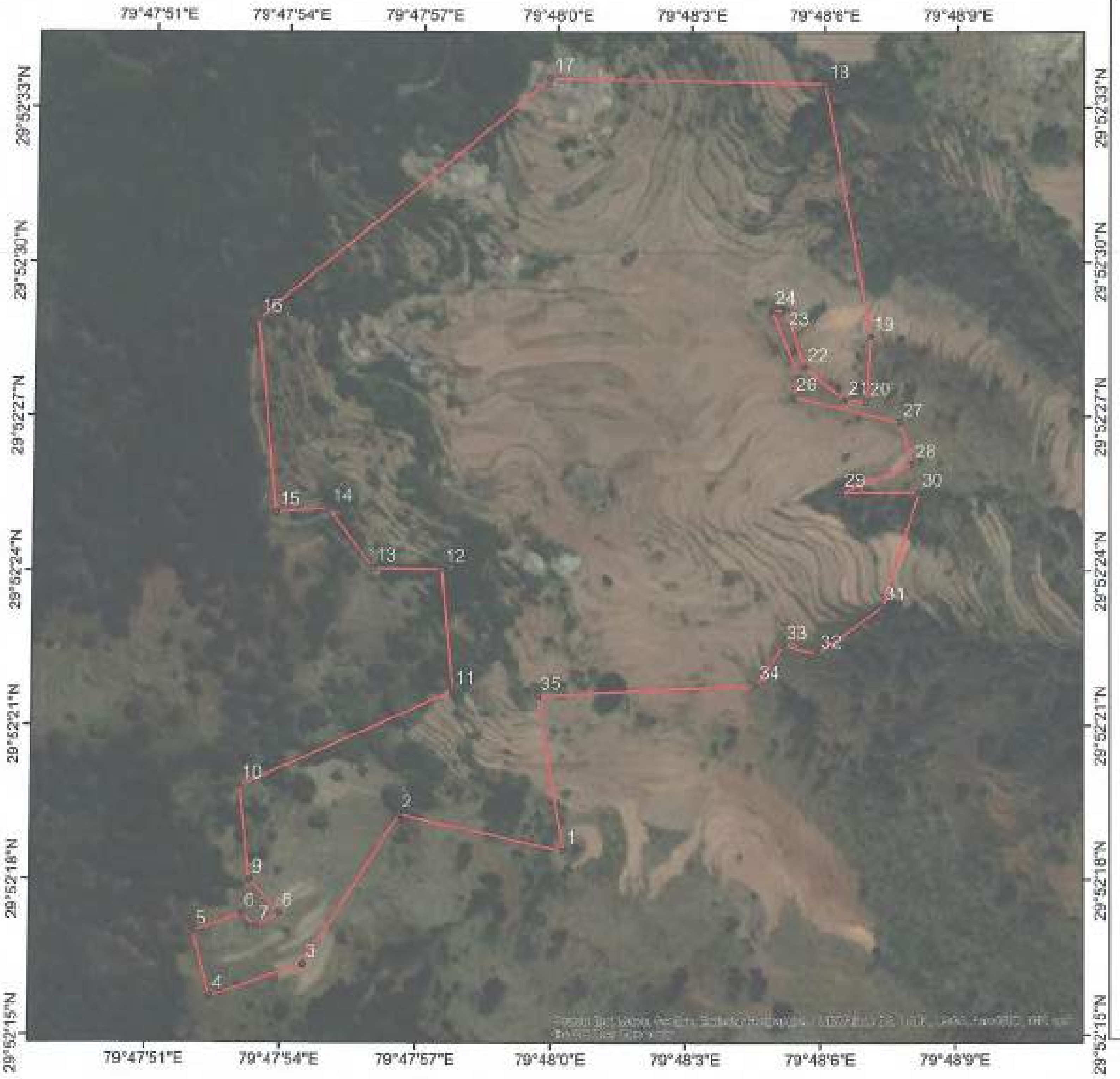

N
W E
S

Legend

Lease Boundary

DGPS Coordinates		
Pillar	**Latitude**	**Longitude**
1	29°52'18.57"N	79°48'0.27"E
4	29°52'15.74"N	79°47'52.45"E
5	29°52'16.99"N	79°47'52.45"E
10	29°52'19.83"N	79°47'53.05"E
15	29°52'25.15"N	79°47'53.81"E
16	29°52'28.89"N	79°47'53.36"E
17	29°52'33.58"N	79°47'59.85"E
18	29°52'33.46"N	79°48'06.03"E
19	29°52'28.56"N	79°48'07.06"E
29	29°52'25.53"N	79°48'06.43"E
30	29°52'25.53"N	79°48'08.17"E
35	29°52'21.58"N	79°47'59.67"E

Scale

0 0.02750.055 0.11 0.165 0.22

Kilometers

Georeferenced Map of the Lease Area

Sri Pankaj Bhatt &

M/s Uttarakhand Mine Minerals

(Area - 17.075 ha. out of 18.207 ha)

Demarcated Area-12.579 ha

Village - Khuldoari Baldoari,

Teh & Distt.- Bageshwar,Uk

Prepared BY- HIMGEO Consultancy Services

KAILASH CHANDRA
P/UKGMU/No.012/YEAR2019

Kainthola
मुख्य / 05 / खनन / RQP / 2015-18

उत्तराखण्ड शासन
औद्योगिक विकास (खनन) अनुभाग-1
संख्या 825/VII-A-1/2020/1(3)/19
देहरादून दिनांक 15 जुलाई, 2020

कार्यालय ज्ञाप

जनपद व तहसील बागेश्वर के ग्राम खुल्दीडी बल्दीडी में कुल 18.207 हे० भूमि में उपखनिज सोपस्टोन का खनन पट्टा चाहने हेतु श्री पंकज भट्ट, ग्राम आरतोला एवं साझेदार मै० उत्तराखण्ड माइन मिनरल्स मार्फत श्री चन्दर सिंह, ग्राम हरिपुर नायक, गोरापड़ाव, बरेली रोड, हल्द्वानी के आवेदन पत्र दिनांक 18.09.2015 एवं निदेशक, भूतत्व एवं खनिकर्म इकाई, उत्तराखण्ड द्वारा पत्र संख्या-396/भू०खनि०/147/बागे०/भू०खनि०इ०/2018-19, दिनांक 29 मई, 2019 एवं पत्र संख्या-394/भू०खनि०/147/बागे०/ भू०खनि०इ०/2018-19 दिनांक 29 जून, 2020 द्वारा उपलब्ध कराये गये प्रस्ताव के क्रम में इस आशय पत्र (letter of Intent) के माध्यम से राज्य सरकार श्री पंकज भट्ट, ग्राम आरतोला एवं साझेदार मै० उत्तराखण्ड माइन मिनरल्स मार्फत श्री चन्दर सिंह, ग्राम हरिपुर नायक, गोरापड़ाव, बरेली रोड, हल्द्वानी के पक्ष में जनपद व तहसील बागेश्वर के ग्राम खुल्दीडी बल्दीडी में आवेदित कुल 18.207 हे० के सापेक्ष कुल 17.075 हे० भूमि में उत्तराखण्ड गौण खनिज नीति, 2015 (यथासंशोधित, 2017) के प्रावधानानुसार उपखनिज सोपस्टोन का 50 वर्ष की अवधि हेतु खनन पट्टा स्वीकृत करने की मंशा रखती है। आवेदक यदि उक्त खनन पट्टा लेने हेतु सहमत हों तो निम्नलिखित शर्तों का अनुपालन पत्र अधिकतम छः माह में प्रस्तुत करें, जिससे खनन पट्टे की औपचारिक स्वीकृति जारी की जा सके :-

1. आवेदक को उक्तानुसार कुल रकबा 17.075 हे0 भूमि खसरा मानचित्र व मौके के अनुसार सीमांकित कर एक संहत खण्ड बनाया जाना होगा।
2. उत्तराखण्ड गौण खनिज नीति, 2015 (समय-समय पर यथासंशोधित) के नियमों/प्रतिबन्धों पर लिखित सहमति पत्र।
3. उत्तराखण्ड गौण खनिज नीति, 2015 के प्रस्तर 3(दो)(5) के अनुसार पट्टाधारक द्वारा खनन योजना संबंधित खान अधिकारी/उप निदेशक (खनन) के समक्ष ₹ 20,000/-की धनराशि निर्धारित लेखाशीर्षक में ट्रेजरी चालान के माध्यम से जमा कराने के उपरान्त चालान की प्रति के साथ प्रस्तुत की जायेगी।
4. आवेदक द्वारा उत्तराखण्ड गौण खनिज नीति, 2015 के प्रस्तर-3(ग्यारह) में शासनादेश संख्या 1589/VII-1/2015/68-ख/2015, दिनांक 7 अक्टूबर 2015 के द्वारा किये गये संशोधन के अनुसार, बैंक गारन्टी ₹ 1.00 लाख मैनुअल माईनिंग एवं ₹ 2.00 लाख मशीनीकृत माईनिंग हेतु निदेशक के पक्ष में प्रस्तुत करनी होगी ।
5. उत्तराखण्ड गौण खनिज नीति, 2015 के प्रस्तर-7 के अनुसार आवेदक को खनन पट्टे में पर्यावरण, वन एवं जलवायु परिवर्तन मंत्रालय भारत सरकार की अधिसूचना का0आ0 2601 (अ) दिनांक 07 अक्टूबर 2014 के क्रम में जारी शासनादेश संख्या-1621/VII-I/212-ख /2014 दिनांक 17 दिसम्बर 2014 के अनुसार पर्यावरणीय अनुमति प्राप्त किया जाना आवश्यक होगा।
6. उत्तराखण्ड गौण खनिज नीति, 2015 के प्रस्तर-8 के अनुसार आवेदक को प्रतिभूति धनराशि ₹ 10,000/- निदेशक, भूतत्व एवं खनिकर्म के पक्ष में बन्धक करना होगा।
7. आवेदक को खनन पट्टे का जी०एस०टी० नम्बर देना अनिवार्य होगा।
8. राजस्व विभाग द्वारा निजी भूमि धारकों की सूची खसरा विवरण सहित सापट कापी एवं हार्ड कापी ए-4 साईज में निदेशालय एवं शासन को उपलब्ध करायी जायेगी।
9. खनन पट्टा क्षेत्रान्तर्गत सार्वजनिक उपयोग की भूमि में खनन कार्य निषिद्ध रहेगा।
10. आवेदक खनन कार्य के दौरान स्थल में उपलब्ध सार्वजनिक सम्पत्ति, आवासीय भवन, सार्वजनिक स्थल भवन आदि को हानि नहीं पहुँचायेगा। हानि पहुँचाने की स्थिति में पट्टाधारक स्वयं जिम्मेदार होगा।
11. खनन पट्टा क्षेत्रान्तर्गत आने वाले वृक्षों की सुरक्षा का दायित्व आवेदक का होगा।

12. प्रस्तावित क्षेत्र का सीमाबन्धन भूतत्व एवं खनिकर्म इकाई के अधिकारियों द्वारा राजस्व विभाग तथा प्रभागीय वनाधिकारी, बागेश्वर वन प्रभाग के प्रतिनिधि के द्वारा संयुक्त रूप से किया जायेगा। सीमाबन्धन के समय यदि क्षेत्र का कोई भाग अव्यवहारिक पाया जाता है तो उसे पृथक कर दिया जायेगा, जिसके फलस्वरूप क्षेत्र अथवा क्षेत्रफल में कुछ परिवर्तन किया जाता है, तो वह आवेदक को मान्य होगा।
13. आवेदक द्वारा उत्तराखण्ड गौण खनिज नीति 2015 यथासंशोधित 17.11.2017 के बिन्दु सं० 6(तीन)(क)(1) के अनुसार भूस्वामियों की सहमति न्यूनतम 60 प्रतिशत आवश्यक होगी।
14. शासन के कार्यालय ज्ञाप संख्या–1457/VII-1/2017/68–ख/15, दिनांक 17 नवम्बर, 2017 के बिन्दु सं0 6(तीन)(क)(2) के अनुसार आशय पत्र की समस्त शर्तों को पूर्ण किये जाने के पश्चात निदेशक, भूतत्व एवं खनिकर्म इकाई की स्पष्ट संस्तुति पर शासन द्वारा खनन पट्टा स्वीकृत किया जायेगा, परन्तु पट्टाधारक द्वारा स्वीकृत क्षेत्र में खनन कार्य का प्रारम्भ संबंधित भू–स्वामियों की सहमति/अनापत्ति के उपरान्त ही किया जायेगा।
15. मै० उत्तराखण्ड माईन एण्ड मिनरल्स द्वारा गठित फर्म के पंजीकरण संबंधी अभिलेख व भागीदारी विलेख, भागीदारों के चरित्र प्रमाण पत्र एवं भागीदारों के खनन अदेयता प्रमाण पत्र प्रस्तुत करना अनिवार्य होंगे।
16. आवेदक को आयकर/आयकर विवरणी जमा करा दिये जाने के संबंध में आयकर अधिकारी अद्यतन प्रमाण–पत्र प्रस्तुत करना होगा। यदि आयकर देय नहीं हो तो इस आशय का शपथ–पत्र प्रस्तुत करना होगा।
17. आवेदक द्वारा सक्षम अधिकारी द्वारा प्रदत्त निवास प्रमाण पत्र प्रस्तुत करना होगा।

(एन०एस० डुंगरियाल)
संयुक्त सचिव

संख्या: 823 (1)/VII-A-1/2020 तद्दिनांकित।

प्रतिलिपि: निम्नलिखित को सूचनार्थ एवं आवश्यक कार्यवाही हेतु प्रेषित :–

1. निदेशक, भूतत्व एवं खनिकर्म इकाई, उद्योग निदेशालय, उत्तराखण्ड, देहरादून को उनके उक्तांकित पत्रों के सन्दर्भ में सूचनार्थ एवं निम्न निर्देशों के साथ कि उत्तराखण्ड गौण खनिज नीति, 2015 यथासंशोधित, 2017 के प्रावधानानुसार खनन पट्टा हेतु प्रस्ताव शासन को उपलब्ध कराने का कष्ट करें :–
   (क) इस आदेश द्वारा स्वीकृत क्षेत्र का सीमाबन्धन प्रत्येक दशा में इस आदेश की दिनांक से 60 दिवस में करा लिया जाय ताकि समयान्तर्गत पट्टाधारक द्वारा पट्टाविलेख का निष्पादन कराया जा सके।
   (ख) खनन पट्टा क्षेत्र के सीमाबन्धन की सूचना मय सीमाबन्धन रिपोर्ट, मानचित्र आदि के सीमाबन्धन पूर्ण किये जाने की दिनांक से 10 दिवस में शासन को प्रेषित कर दी जाये।
   (ग) सीमाबन्धन रिपोर्ट में यह प्रमाण पत्र अवश्य दिया जाये कि खनन पट्टे पर स्वीकृत क्षेत्र में सम्मिलित वन भूमि के अलावा कोई अन्य वन भूमि खनन पट्टा हेतु सीमाबन्धित क्षेत्र में सम्मिलित नहीं की गई है तथा सीमाबन्धित क्षेत्र की परिधि से कम से कम 100 मीटर की दूरी पर है।
2. जिलाधिकारी, बागेश्वर।
3. श्री पंकज भट्ट, ग्राम आरतोला एवं साझेदार मै० उत्तराखण्ड माईन मिनरल्स मार्फत श्री चन्दर सिंह, ग्राम हरिपुर नायक, गोरापड़ाव, बरेली रोड, हल्द्वानी।
4. गार्ड फाईल।

आज्ञा से,

(हरी सिंह)
अनु सचिव

पंजीकृत

प्रेषक,

जिलाधिकारी,
बागेश्वर।

सेवा में,

संयुक्त निदेशक,
भूतत्व एवं खनिकर्म इकाई,
उद्योग निदेशालय, उत्तराखण्ड
भोपालपानी, देहरादून।

पत्रांक– 412 /तीस– /खनन/(18–19)20–21 दिनांक– 27/01/2021

विषय– जनपद एवं तहसील बागेश्वर के ग्राम खुल्दौड़ी,बल्दौड़ी में 18.207 है0 भूमि के सापेक्ष 17.075 है0 क्षेत्रफल पर खनिज सोपस्टोन का खनन पट्टा चाहने हेतु आवेदक श्री पंकज भट्ट ग्राम आरतोला एंव साझेदार मै0 उत्तराखण्ड माईन मिनरल्स मार्फत श्री चन्दर सिंह ग्राम हरिपुर गोरापड़ाव बरेली रोड़ हल्द्वानी के आवेदन पत्र दिनांक 18.09.2015 के कम में उत्तराखण्ड औद्योगिक विकास अनुभाग–1 के कार्यालय ज्ञाप संख्या–823/VII-A-1/2020/1(3)/19 दिनांक 15 जुलाई, 2020 द्वारा आशय पत्र पर स्वीकृत खनिज सोपस्टोन का खनन पट्टा क्षेत्र का सीमाबन्धन के सम्बन्ध मे।

महोदय,

कृपया उपर्युक्त विषयक निदेशालय के पत्र संख्या–2503/भू0ख0/2020/147–भू0खनि0ई0/2018–19 दिनांक 04 जनवरी, 2021 का सन्दर्भ ग्रहण करने का कष्ट करें, प्रकरण पर जनपद एवं तहसील बागेश्वर के ग्राम खुल्दौड़ी,बल्दौड़ी में 18.207 है0 भूमि के सापेक्ष 17.075 है0 क्षेत्रफल पर खनिज सोपस्टोन का खनन पट्टा चाहने हेतु आवेदक श्री पंकज भट्ट ग्राम आरतोला एंव साझेदार मै0 उत्तराखण्ड माईन मिनरल्स मार्फत श्री चन्दर सिंह ग्राम हरिपुर गोरापड़ाव बरेली रोड़ हल्द्वानी के आवेदन पत्र दिनांक 18.09.2015 के कम में उत्तराखण्ड औद्योगिक विकास अनुभाग–1 के कार्यालय ज्ञाप संख्या–823/VII-A-1/2020/1(3)/19 दिनांक 15 जुलाई, 2020 से आशय पत्र स्वीकृत है। जिसके कम में इस कार्यालय के पत्र संख्या–113/तीस–/खनन/(2018–19) 19–20 दिनांक 26.10.2020 से सीमाबन्धन आख्या प्रेषित की गयी है। उक्त के कम में सीमाबन्धन आख्या के साथ संलग्न मानचित्र एवं खसरा में इंगित कमियों का निराकरण कर आख्या उपलब्ध कराये जाने के निर्देश दिये गये है।

प्रकरण में उपजिलाधिकारी बागेश्वर, से जांच करवाये जाने उपरांत उनके द्वारा अपने पत्र संख्या –146/रीडर–खनन जांच/2020–21 दिनांक 22 जनवरी, 2021 से बिन्दुवार आख्या उपलब्ध करवाई गई है जो निम्नवत है:–

<u>बिन्दु संख्या 01–</u> इस संबंध में आवेदक के उक्त सीमांकित क्षेत्रान्तर्गत आने वाले/मौजूद खसरा नम्बर– 800, 962, 1067, 1287, 2388, 2384, 2443, 2455, 2772/10193 व 2774 जो दिनांक 06.10.2020 के खसरे में शामिल होने से छूट गये थे, को मूल खसरे में शामिल कर दिया गया है। (उपजिलाधिकारी बागेश्वर व प्रभागीय वनाधिकारी बागेश्वर की जाँच आख्या संलग्न है।)

02/02/2021

<u>बिन्दु संख्या 02–</u> इस संबंध में सीमांकन क्षेत्र से बाहर के खसरा संख्या–1235, 1236, 1237, 1238, 3541, 3542, 3545 व 3550 जो मूल खसरे में जुड़ गये थे को मूल खसरे से हटा दिया गया है। परिवर्तन उपरान्त सीमांकित क्षेत्रान्तर्गत

क्रमशः2

आने वाली भूमि का विवरण निम्न है:-

जोतदार के नाम दर्ज श्रेणी 1(क) की भूमि	जोतदार के नाम दर्ज श्रेणी 7 (क) की भूमि गै0ज0वि0	राज्य सरकार की भूमि		सार्वजनिक उपयोग की भूमि			सम्पूर्ण भूमि का कुल क्षेत्रफल है0 में
		श्रेणी 9(3)ग गोचर गै0ज0वि0 की भूमि है0 में	श्रेणी 9(3) ड़ बं0का0आ0 गै0ज0वि0 की भूमि है0 में।	श्रेणी 10(1) रौली की भूमि है0 में	श्रेणी 10(2) सड़क, भवन, रास्ता, की भूमि है0 में	श्रेणी 10(4) चट्टान की भूमि है0 में	
8.998 है0	2.102 है0	0.031 है0	1.200 है0	0.003 है0	0.067 है0	0.178 है0	12.579 है0

<u>बिन्दु संख्या 03–</u> इस संबंध में प्रभागीय वनाधिकारी, बागेश्वर द्वारा अपने पत्रांक–2232/9–2 दिनांक 27.01.2021 से अवगत कराया गया है कि उक्त सोपस्टोन माईन के पट्टाधारक द्वारा खनन क्षेत्र में चीड़ के 03 वृक्ष, आम के 06 वृक्ष, तुन के 01 वृक्ष, एंव क्वैराल के 05 वृक्ष कुल 15 वृक्षों को कोई क्षति न पहुंचान के सम्बन्ध में शपथ पत्र दिया गया है जो संलग्न है।

अतः अनुरोध है कि प्रश्नगत प्रकरण में अपने स्तर से अग्रेत्तर कार्यवाही करने का कष्ट करें।

संलग्न–यथोक्त

भवदीय,

(हेमन्त कुमार वर्मा)
अपर जिलाधिकारी, बागेश्वर।

प्रतिलिपि, उपनिदेशक/भूवैज्ञानिक, भूतत्व एवं खनिकर्म इकाई, जिला टास्क फोर्स, बागेश्वर को सूचनार्थ प्रेषित।

(हेमन्त कुमार वर्मा)
अपर जिलाधिकारी, बागेश्वर।

कार्यालय उपजिलाधिकारी, बागेश्वर।

संख्या- /रीडर–खनन जांच/2020–21 दिनांक - जनवरी, 2021

सेवा में,

जिलाधिकारी,
बागेश्वर।

विषय– जनपद व तहसील बागेश्वर के ग्राम खुल्दौड़ी–बल्दौड़ी में 18.207 है0 क्षेत्रफल पर खनिज सोपस्टोन का खनन पट्टा चाहने बावत् श्री पंकज भट्ट ग्राम आरतोला एवं साझेदार मै0 उत्तराखण्ड माइन मिनरल्स मार्फत श्री चन्दर सिंह ग्राम हरिपुर नायब गोरा पड़ाव, बरेली रोड, हल्द्वानी के आवेदन पत्र दिनांक 18.09.2015 के कम में उत्तराखण्ड शासन औद्योगिक विकास अनुभाग–1 के कार्यालय ज्ञाप संख्या–823/VII–A–1/20/1(3)/2019 दिनांक 19 जुलाई, 2020 के द्वारा आशय पत्र पर स्वीकृत खनिज सोपस्टोन खनन पट्टा क्षेत्र के सीमाबन्धन के सम्बन्ध में।

महोदय,

कृपया उपर्युक्त विषयक अपने कार्यालय पत्र संख्या–379/तीस–खनन/2015–16 दिनांक 18.01.2021 का सन्दर्भ ग्रहण करने का कष्ट करें। जिसमें तहसील बागेश्वर के ग्राम खुल्दौड़ी–बल्दौड़ी में 18.207 है0 क्षेत्रफल पर खनिज सोपस्टोन का खनन पट्टा चाहने बावत् श्री पंकज भट्ट ग्राम आरतोला एवं साझेदार मै0 उत्तराखण्ड माइन मिनरल्स मार्फत श्री चन्दर सिंह ग्राम हरिपुर नायब गोरा पड़ाव, बरेली रोड, हल्द्वानी के आवेदन पत्र दिनांक 18.09.2015 के कम में उत्तराखण्ड शासन औद्योगिक विकास अनुभाग–1 के कार्यालय ज्ञाप संख्या–823/VII–A–1/20/1(3)/2019 दिनांक 19 जुलाई, 2020 के द्वारा आशय पत्र पर स्वीकृत खनिज सोपस्टोन खनन पट्टा क्षेत्र के सीमाबन्धन उपरान्त निदेशालय भूतत्व एवं खनिकर्म इकाई, उद्योग निदेशालय, उत्तराखण्ड, भोपालपानी, देहरादून द्वारा उक्त सीमाबन्धन आख्या के साथ संलग्न मानचित्र एवं खसरा में इंगित कमियों का निराकरण कर आख्या उपलब्ध कराये जाने का उल्लेख किया गया है। ग्राम खुल्दौड़ी–बल्दौड़ी में 18.207 है0 क्षेत्रफल पर खनिज सोपस्टोन का खनन पट्टा चाहने बावत् श्री पंकज भट्ट ग्राम आरतोला एवं साझेदार मै0 उत्तराखण्ड माइन मिनरल्स मार्फत श्री चन्दर सिंह ग्राम हरिपुर नायब गोरा पड़ाव, बरेली रोड, हल्द्वानी के आवेदन पत्र दिनांक 18.09.2015 पर उत्तराखण्ड शासन औद्योगिक विकास अनुभाग–1 के कार्यालय ज्ञाप संख्या–823/VII–A–1/20/1(3)/2019 दिनांक 19 जुलाई, 2020 के द्वारा आशय पत्र पर स्वीकृत खनिज सोपस्टोन खनन पट्टा क्षेत्र के सीमाबन्धन आंख्या में इंगित कमियें के सम्बन्ध में तहसीलदार, बागेश्वर से जांच आख्या प्राप्त की गयी। तहसीलदार, बागेश्वर द्वारा अपनी आख्या निम्नानुसार प्रस्तुत की गयी है:–

01. आवेदक के उक्त सीमांकित क्षेत्रान्तर्गत आने वाले/मौजूद खसरा नम्बर–800, 982, 1067, 1287, 2383, 2384, 2443, 2455, 2772/10193 व 2774 जो दिनांक 06.10.2020 के खसरे में शामिल होने से छूट गये थे, को मूल खसरे में शामिल कर दिया गया है।

02. सीमांकन क्षेत्र से बाहर के खसरा संख्या–1235, 1236, 1237, 1238, 3541, 3542, 3545 व 3550 जो मूल खसरे में जुड़ गये थे को मूल खसरे से हटा दिया गया है। परिवर्तन उपरान्त सीमांकित क्षेत्रान्तर्गत आने वाली भूमि का विवरण निम्न प्रकार है।

जोतदार के नाम दर्ज श्रेणी 1(क) की भूमि	जोतदार के नाम दर्ज श्रेणी 7(क) की भूमि गै0ज0वि0	राज्य सरकार की भूमि		सार्वजनिक उपयोग की भूमि			सम्पूर्ण भूमि का कुल क्षेत्रफल है0 में।
		श्रेणी 9(3) ग नौवर गै0ज0वि0 की भूमि है0 में।	श्रेणी 9(3) ड़ बं0का0आ0 गै0ज0वि0 की भूमि है0 में।	श्रेणी 10(1) पैदी की भूमि है0 में।	श्रेणी 10(2) सड़क,भवन, रास्ता की भूमि है0 में।	श्रेणी 10(4) चट्टान की भूमि है0 में।	
8.998 है0	2.102 है0	0.031 है0	1.200 है0	0.003 है0	0.067 है0	0.178 है0	12.579 है0

03. निदेशालय के पत्र में अंकित बिन्दु संख्या–03 इस स्तर से सम्बन्धित नहीं है। इस प्रकार सीमांकित क्षेत्रान्तर्गत आवेदित क्षेत्र 18.207 है0 के सापेक्ष 12.579 है0 भूमि आती है।

अतः उक्तानुसार तहसीलदार, बागेश्वर से प्राप्त आख्या अग्रिम कार्यवाही हेतु सादर प्रेषित।

संलग्नकः यथोक्त।

भवदीय,

उपजिलाधिकारी,
बागेश्वर।

सेवा में,

तहसीलदार महोदय बागेश्वर।

विषय:- जनपद व तहसील बागेश्वर के ग्राम खुलबौड़ी में आवेदित कुल 18.207 है० के सापेक्ष 17.025 है० भूमि में उपखनिज सोपस्टोन का खनन पट्टा चाहने हेतु श्री पंकज भट्ट ग्राम आरतोला एवं साईहार में उत्तराखण्ड माईन मिनरल्स मार्फत श्री चन्दर सिंह ग्राम हरिपुरनायक पडाव बरेली रोड हल्द्वानी के आवेदन पत्र दिनांक 18.7.2015 के क्रम में उत्तराखण्ड शासन औद्योगिक विकास अनुभाग-1 के कार्यालय ज्ञाप संख्या 823/VII-A-1/2011(3)/2019 दिनांक 15 जुलाई 2020 के द्वारा आशय पत्र पर स्वीकृत खनिज सोपस्टोन खनन पट्टा क्षेत्र के सीमांकन के सम्बन्ध में।

महोदय,

आदेशानुसार संलग्न पत्रावली की पुनः जाँच की गयी जाँच आख्या बिन्दुवार निम्न प्रकार है।

(1) कि सीमांकित क्षेत्रान्तर्गत आने वाले मौजूद खसरा नं० 800, 962, 1067, 1287, 2303, 2384, 2443, 2455, 2772, 10193 एवं 2774 खसरा नं० जो दि० 6.10.20 की खसरे में शामिल होने से छूट गये थे। मूल खसरे में शामिल कर दिया गया है।

(2) इसी प्रकार उक्त के अलावा खसरा नं० 1235, 1236, 1237, 1238, 3541, 3542, 3545 एवं 3550 जो सीमांकित क्षेत्र से बाहर थे। उक्त खसरा नं० मूल खसरे में जुड़ गये थे जो हटा दिये गये हैं।

सीमांकित क्षेत्रान्तर्गत आने वाली भूमि का विवरण निम्न प्रकार है।

क्र० सं०	जोतदार के नाम दर्ज श्रेणी 1(क) की भूमि	जोतदार के नाम दर्ज श्रेणी 1(क) की भूमि N.Z.A	श्रेणी 9(3) ग की भूमि (जंगल)	श्रेणी 9(3) ङ की भूमि नं० कास्त	श्रेणी 10(1) की भूमि (रौखड़)	श्रेणी 10(2) की भूमि (सड़क, गूल, भवन)	श्रेणी 10(4) की भूमि (रास्ता)	विवरण
1	8.998 है०	2.102 है०	0.031 है०	1.200 है०	0.003 है०	0.067 है०	0.178 है०	कुल योग 12.579 है०

(3) बिन्दु संख्या 3 वन विभाग से सम्बन्धित है।

इस प्रकार सीमांकित क्षेत्रान्तर्गत आवेदित क्षेत्र 18.207 है० के सापेक्ष 12.579 भूमि आती है। खसरा एवं मानचित्र संलग्न है।

अतः बाद जाँच आख्या सादर संस्तुति के प्रेषित।

राजस्व उपनिरीक्षक
क्षेत्र- [illegible]
तह०/जिला-बागेश्वर

9.11.20
[illegible]

[illegible]	[illegible]	[illegible]	[illegible]	[illegible]	[illegible]	[illegible]	[illegible]	[illegible]	[illegible]
01.	0.336	0.332	–	–	–	–	–	0.006	–
02.	0.334	0.334	–	–	–	–	–	–	–
03.	0.236	0.201	–	–	–	0.032	–	0.005	–
04.	0.351	0.306	–	0.001	–	0.044	–	–	–
05.	0.245	0.235	–	0.007	–	–	–	0.003	–
06.	0.281	0.233	–	–	–	0.048	–	–	–
07.	0.257	0.157	–	0.013	–	0.081	–	–	–
08.	0.224	0.009	–	0.137	–	0.059	–	0.019	–
09.	0.203	–	–	0.127	–	0.068	–	0.008	–
10.	0.242	–	–	0.223	–	0.019	–	–	–
11.	0.295	–	–	0.295	–	–	–	–	–
12.	0.279	0.096	–	0.141	–	0.042	–	–	–
13.	0.207	–	–	0.090	–	0.094	0.003	0.020	–
14.	0.206	–	–	0.161	–	0.045	–	–	–
15.	0.176	0.069	–	0.084	–	0.023	–	–	–
16.	0.241	0.025	–	0.123	–	0.087	–	0.006	–
17.	0.253	–	–	0.180	–	0.073	–	–	–
18.	0.196	–	–	0.137	0.031	0.028	–	–	–
19.	0.213	0.028	–	0.131	–	0.054	–	–	–
20.	0.308	0.239	–	0.019	–	0.050	–	–	–
21.	0.178	0.047	–	0.101	–	0.030	–	–	–
22.	0.360	0.286	–	–	–	0.074	–	–	–
23.	0.234	0.187	–	0.026	–	0.021	–	–	–
24.	0.209	0.195	–	–	–	0.014	–	–	–
25.	0.226	0.215	–	–	–	0.011	–	–	–
26.	0.249	0.223	–	–	–	0.026	–	–	–
27.	0.205	0.174	–	–	–	0.006	–	–	0.025
28.	0.399	0.379	–	–	–	–	–	–	0.020
29.	0.485	0.485	–	–	–	–	–	–	–
30.	0.381	0.380	–	–	–	–	–	–	0.001
31.	0.353	0.326	–	–	–	0.018	–	–	0.009
32.	0.368	0.363	–	–	–	0.005	–	–	–
योग :-	8.728	5.524	–	1.996	0.031	1.052	0.003	0.067	0.055

33.	0.311	0.266	–	–	–	0.142	–	–	–
34.	0.336	0.297	–	–	–	0.039	–	–	–
35.	0.186	0.168	–	–	–	0.012	–	–	0.006
36.	0.436	0.395	–	–	–	0.019	–	–	0.105
37.	0.376	0.376	–	–	–	–	–	–	–
38.	0.313	0.313	–	–	–	–	–	–	–
39.	0.294	0.294	–	–	–	–	–	–	–
40.	0.268	0.268	–	–	–	–	–	–	–
41.	0.427	0.427	–	–	–	–	–	–	–
42.	0.317	0.298	–	–	–	–	–	–	0.019
43.	0.379	0.340	–	0.016	–	0.010	–	–	0.013
44.	0.183	0.064	–	0.067	–	–	–	–	0.052
45.	0.126	0.068	–	0.023	–	0.024	–	–	0.011
योग:-	3.851	3.474	–	0.106	–	0.148	–	–	0.123

सम्पूर्ण गोशवारा

फेज नम्बर	सम्पूर्ण क्षेत्रफल	Z.A. श्रेणी-1क	N.Z.A. श्रेणी-4	N.Z.A. श्रेणी-6क	श्रेणी 9(3)ग	श्रेणी 9(3)3	श्रेणी 10(1)	श्रेणी 10(2)	श्रेणी 10(4)
01.	8.728	5.524	—	1.996	0.031	1.052	0.003	0.067	0.055
02.	3.851	3.474	–	0.106	–	0.148	–	–	0.123
योग:-	12.579	8.998	–	2.102	0.031	1.200	0.003	0.067	0.178

[illegible]
राजस्व उपनिरीक्षक
क्षेत्र- [illegible]
तह0/जिला-बागेश्वर

खनन पट्टा धारक का नाम व पता : श्री पंकज भट्ट, ग्राम आरतोला एवं साझेदार मै0 उत्तराखण्ड माईन मिनरल्स मार्फत श्री चन्दर सिंह ग्राम हरिपुरनायक, गोरापड़ाव बरेली रोड, हल्द्वानी,नैनीताल
ग्राम का नाम –खुल्दौड़ी, बल्दौड़ी **तहसील व जिला** – बागेश्वर, **क्षेत्रफल** – 12.613 है0, **खनिज का नाम** – सोपस्टोन
आवेदित क्षेत्र के ग्राम का नाम – खुल्दौड़ी, बल्दौड़ी, **तहसील व जिला** – बागेश्वर, **मानचित्र का प्रकार** :–खसरा मानचित्र,
सर्वेक्षण का दिनांक :– 05.08.2020 **संदर्भ बिन्दु का विवरण (चित्रण)** – खेत नं0 का कोना

स्टेशन से	स्टेशन तक	दिक्मान	दूरी	कार्नर पिलर	रिमार्क
स्टेशन 1 △	R.P.	126.45'	89.00 मी0		R.P. खेत नं0 2459 का कोना
	स्टेशन–2	230°–30'	76.00 मी0	स्टेशन–2	
	स्टेशन–3	359°–00'	107.00 मी0	स्टेशन–3	
	पिलर – 31	103°–30'	140.50 मी0	पिलर – 31	
	पिलर –32	120°–30'	114.00 मी0	पिलर –32	
	पिलर –33	121°–15'	91.00 मी0	पिलर –33	
	पिलर –34	139°–15'	94.00 मी0	पिलर –34	
	पिलर –35	228°–30'	100.00 मी0	पिलर –35	
स्टेशन–4	स्टेशन–2	55°–00'	95.00 मी0	स्टेशन–2	
	पिलर –1	133°–00'	92.00 मी0	पिलर –1	
	पिलर –2	226°–30'	34.00 मी0	पिलर –2	
	पिलर –11	35°–00'	37.00 मी0	पिलर –11	
	स्टेशन–5	260°–00'	70.00 मी0	स्टेशन–5	
स्टेशन–6	स्टेशन–5	45°–05'	40.00 मी0	स्टेशन–5	
	पिलर –3	174°–30'	80.00 मी0	पिलर –3	
	पिलर –4	203°–00'	102.00 मी0	पिलर –4	
	पिलर –5	213°–30'	78.50 मी0	पिलर –5	
	पिलर –6	200°–30'	54.00 मी0	पिलर –6	
	पिलर –7	193°–30'	68.00 मी0	पिलर –7	
	पिलर –8	172°–30'	55.00 मी0	पिलर –8	
	पिलर –9	199°–30'	32.00 मी0	पिलर –9	
	पिलर –10	330°–00'	23.50 मी0	पिलर –10	
स्टेशन–7	स्टेशन–3	252°–45'	75.00 मी0	स्टेशन–3	
	पिलर –24	23°–00'	32.50 मी0	पिलर –24	
	पिलर –25	124°–00'	37.00 मी0	पिलर –25	
	पिलर –26	148°–30'	41.00 मी0	पिलर –26	
	पिलर –27	122°–30'	96.00 मी0	पिलर –27	
	पिलर –28	126°–00'	107.00 मी0	पिलर –28	

	पिलर –29	156°–15'	103.00 मी0	पिलर –29	
	पिलर –30	137°–30'	136.00 मी0	पिलर –30	
	स्टेशन–8	40°–15'	48.00 मी0	स्टेशन–8	
स्टेशन–9	स्टेशन–8	235°–30'	23.00 मी0	स्टेशन–8	
	पिलर 18	05° 30'	106.00 मी0	गिलर –18	
	पिलर –19	153° 30'	54.00 मी0	पिलर 19	
	पिलर 20	167°–30'	86.00 मी0	पिलर –20	
	पिलर –21	172°–30'	83.00 मी0	पिलर –21	
	पिलर –22	190°–30'	62.00 मी0	पिलर –22	
	पिलर –23	220°–00'	30.00 मी0	पिलर –23	
स्टेशन–10	R.P.X.	35°–30'	80.00 मी0	R.P.X.	खेत नं0 845 का कोना।
	पिलर –12	145°–00'	62.50 मी0	पिलर –12	
	पिलर –13	190°–00'	48.50 मी0	पिलर –13	
	पिलर –14	259°–00'	32.00 मी0	पिलर –14	
	पिलर –15	266°–00'	71.00 मी0	पिलर –15	
	पिलर –16	229°–00'	105.00 मी0	पिलर –16	
स्टेशन–11	R.P.Y.	231°–30'	40.00 मी0	R.P.Y.	खेत नं0 717 का कोना।
	पिलर –17	297°–30'	38.00 मी0	पिलर –17	

सर्वेक्षक

M/s- Uttarakhand Mines & Minerals

कार्यालय उपनिदेशक/भूवैज्ञानिक
भूतत्व एवं खनिकर्म इकाई, उद्योग निदेशालय उत्तराखण्ड,
जनपद बागेश्वर।

संख्या 430 /जि0टा0फो0/गौण खनिज–14/2020–21, दिनांक 12.11.2020

सेवा में,

निदेशक,
भूतत्व एवं खनिकर्म इकाई,
उद्योग निदेशालय, उत्तराखण्ड,
देहरादून।

विषयः **जनपद व तहसील बागेश्वर के ग्राम खुल्दौढ़ी बल्दौढ़ी में आवेदित कुल 18.207 है0 के सापेक्ष 17.075 है0 भूमि में उपखनिज सोपस्टोन का खनन पट्टा चाहने हेतु श्री पंकज भट्ट, ग्राम आरतोला एवं साझेदार मै0 उत्तराखण्ड माईन मिनरल्स मार्फत श्री चन्दर सिंह ग्राम हरिपुरनायक, गोरापड़ाव बरेली रोड, हल्द्वानी के आवेदन पत्र दिनांक 18.09.2015 के क्रम में उत्तराखण्ड शासन औद्योगिक विकास अनुभाग–1 के कार्यालय ज्ञाप संख्या 823/VII-A-I/2020/1(3)/19 दिनांक 15 जुलाई, 2020 के द्वारा आशय पत्र पर स्वीकृत खनिज सोपस्टोन खनन पट्टा क्षेत्र के सीमाबन्धन के सम्बन्ध में।**

महोदय,

कृपया उपरोक्त विषयक उत्तराखण्ड शासन औद्योगिक अनुभाग–1 के कार्यालय ज्ञाप संख्या 823/VII-A-I /2020/1(3)/19 दिनांक 15 जुलाई, 2020 के क्रम में संयुक्त निदेशक, भूतत्व एवं खनिकर्म इकाई, उद्योग निदेशालय, उत्तराखण्ड, देहरादून के पत्र संख्या 577 मु0ख0/खनन/147/भू0खनि0ई0/बागे0/2018–19 दिनांक 17 जुलाई, 2020 जो जिलाधिकारी महोदय बागेश्वर व खान अधिकारी, भूतत्व एवं खनिकर्म इकाई, बागेश्वर को सम्बोधित तथा आवेदक को पृष्ठांकित है, के द्वारा आवेदक श्री पंकज भट्ट ग्राम आरतोला एवं साझेदार मै0 उत्तराखण्ड माईन मिनरल्स मार्फत श्री चन्दर सिंह ग्राम हरिपुरनायक गोरापड़ाव, बरेली रोड, हल्द्वानी के पक्ष में ग्राम खुल्दौढी बल्दौढ़ी में आवेदित कुल 18.207 है0 के सापेक्ष 17.075 है0 भूमि में 50 (पचास) वर्ष की अवधि हेतु खनिज सोपस्टोन का खनन पट्टा हेतु निर्गत आशय पत्र के सम्बन्ध में आवेदित क्षेत्र का सीमाबन्धन किये जाने के आदेश दिये गये हैं।

उक्त के अनुपालन में आवेदित क्षेत्र का सीमाबन्धन आवेदक की उपस्थिति में विभागीय सर्वेक्षक द्वारा राजस्व उपनिरीक्षक व वन दरोगा की सहायता से दिनांक 05.08.2020 से 06.08.2020 के मध्य सम्पन्न किया गया। सीमाबन्धन के दौरान आवेदित क्षेत्र के कुछ भाग में भूस्वामियों द्वारा आपत्ति करने के उपरान्त उस भाग को पृथक कर दिया गया। पृथक किये भाग के सम्बन्ध में आवेदक श्री पंकज भट्ट द्वारा मौके पर सीमाबन्धन के दौरान अपने पत्र दिनांक 05.08.2020 के द्वारा सहमति दी गयी (छायाप्रति सलग्न)। पृथक करने के उपरान्त सीमाबन्धित क्षेत्र के अन्तर्गत पड़ने वाली भूमि का विवरण जिलाधिकारी बागेश्वर के पत्र सं 113/तीस –30/खनन/2020–21 दिनांक 26.10.2020 के द्वारा प्राप्त हो गया है, जिसके अनुसार सीमाबन्धित क्षेत्र के अन्तर्गत पड़ने वाली भूमि का विवरण निम्नवत है :-

खसरा विवरण

ग्राम का नाम	श्रेणी–1 (क) भूमि	गै0ज0वि0श्रेणी–7 (क) की भूमि	राज्य सरकार की भूमि गै0ज0वि0श्रेणी 9(3)ड.	सार्वजनिक उपयोग की भूमि श्रेणी 9 (3) ग, 10 (1),10(2) व 10(4)	सम्पूर्ण योग
खुल्दौड़ी, बल्दौड़ी	9.028 है0	2.121 है0	1.182 है0	0.282 है0	12.613 है0

सीमाबन्धन के दौरान आवेदक को सभी सीमास्तम्भों के स्थान दिखा/बता दिये गये थे। राजस्व उपनिरीक्षक की आख्या दिनांक दिनांक 05.08.2020 से 06.08.2020 (छायाप्रति संलग्न) में स्पष्ट किया गया है कि आवेदक द्वारा बताये गये सभी सीमास्तम्भों का निर्माण कर लिया गया है। सीमाबन्धित क्षेत्र को खसरा मानचित्र में लाल रंग से दर्शाया गया है।

आवेदक द्वारा निर्धारित सीमाबन्धन शुल्क रू0 18,000.00 (अठारह हजार मात्र) के ट्रेजरी चालान की प्रति इस कार्यालय में प्रस्तुत की गयी है (छायाप्रति संलग्न)। सीमाबन्धन प्रतिवेदन मय खसरा मानचित्र की सत्यापित प्रति, राजस्व उपनिरीक्षक की आख्या दिनांक दिनांक 05.08.2020 से 06.08.2020 एवं दिनांक 23.08.2020 की छायाप्रति, सीमाबंधित क्षेत्रान्तर्गत पडने वाली भूमि के सम्बन्ध में जिलाधिकारी महोदय बागेश्वर द्वारा उपलब्ध करायी गयी आख्या की प्रति मय संलग्नकों के इस पत्र के साथ संलग्न कर आपके आवश्यक कार्यवाही हेतु सादर प्रेषित है ।

संलग्नक उपरोक्तानुसार

भवदीय

(लेख राज)

उपनिदेशक/भूवैज्ञानिक

कार्यालय प्रभागीय वनाधिकारी, बागेश्वर वन प्रभाग बागेश्वर

332

Email- dfo_bageshwar@rediffmail.com/dfobageshwar03@gmail.com
दूरभाष नं0:- 05963-220249 फैक्स नं0:- 05963-220209

पत्रांक 1230 / 9-2 बागेश्वर दिनांक : 7 / 10 /2015।

सेवा में,
जिलाधिकारी,
बागेश्वर ।

विषय :- तहसील व जनपद बागेश्वर के ग्राम खलधौड़ी बलदौड़ी में 18.207 है0 क्षेत्रफल पर खनिज सोपस्टोन खनन पट्टा चाहने बावत श्री पंकज भट्ट ग्राम अ.रतोला एवं साझेदार में मै0 उत्तराखण्ड माईन एण्ड मिनरल्स मार्फत श्री चन्दर सिंह ग्राम हरिपुर नायक गौरापड़ाव बरेली रोड हल्द्वानी के आवेदन पत्र दिनांक 10.09.2015 के संबंध में।

संदर्भ :- आपका पत्रांक – 7798/तीस –57/खनन/2014–15 दिनांक 22.09.2015।

महोदय,

उपरोक्त विषयक संदर्भित पत्र के कम में खनन क्षेत्र का स्थलीय निरीक्षण वन क्षेत्राधिकारी धरमघर के द्वारा किया गया। वन क्षेत्राधिकारी धरमघर एवं उप प्रभागीय वनाधिकारी बागेश्वर की जांच आख्या निम्न प्रकार है।

1. आरक्षित वन क्षेत्र से दूरी – 1 किमी0
2. खनन क्षेत्र में उपलब्ध वृक्षो का विवरण–

क0 सं0	वृक्ष प्रजाति	वृक्षों की व्यासवार गोलाई (से0मी0 में)									योग
		0–10	10–20	20–30	30–40	40–50	50–60	60–70	70–80	80 से ऊपर	
1	चीड़		1	2							3
2	आम		2	3	1						6
3	तुन सीमा पर स्थित है)					1					1
4	कैराल		5								5
योग			8	5	1	1					15

3. क्षेत्र की जी0पी0एस0 रीडिंग – ऊँचाई – 1268 मी0
N– 29^0 52' 429''
E– 79^0 48' 014''

4. बेनाप/सिविल/पंचायती/आरक्षित वन क्षेत्र से कितनी दूरी पर है– आरक्षित वन क्षेत्र से 1.00 किमी. की दूरी पर है।

अतः खड़िया खनन से पर्यावरण में पड़ने वाले दुष्प्रभावों की जाँच पर्यावरण तकनीकी समिति से करवाया जाना उचित होगा।

भवदीय,

प्रभागीय वनाधिकारी,
बागेश्वर वन प्रभाग बागेश्वर

पत्रांक ______ / ______ दिनांकित ।

प्रतिलिपि – वन क्षेत्राधिकारी धरमघर को आपकी संस्तुति के आधार पर सूचनार्थ एवं आवश्यक कार्यवाही हेतु प्रेषित
प्रतिलिपि – उप प्रभागीय वनाधिकारी बागेश्वर को सूचनार्थ एवं आवश्यक कार्यवाही हेतु प्रेषित ।

प्रभागीय वनाधिकारी,
बागेश्वर वन प्रभाग बागेश्वर

Scanned with CamScanner

भूतत्व एवं खनिकर्म इकाई, उद्योग निदेशालय उत्तराखण्ड, बागेश्वर
सीमाबन्धित क्षेत्र की चौहद्दी निम्नानुसार है :

श्री पकंज भट्ट, ग्राम आरतोला एवं साझेदार मै0 उत्तराखण्ड माईन मिनरल्स
मार्फत श्री चन्दर सिंह ग्राम हरिपुरनायक, गोरापड़ाव बरेली रोड, हल्द्वानी
जिला नैनीताल।
ग्राम का नाम –खुल्दौड़ी, बल्दौड़ी, **तहसील व जिला** – बागेश्वर, **क्षेत्रफल** – 12.613 है0

क्षेत्र के उत्तर में :

पिलर – 17 खेत नं0 3543, पिलर – 18 खेत नं0 3620,

क्षेत्र के पूरब में :

पिलर – 19 खेत नं03410, पिलर – 20 खेत न0 3420, पिलर – 21 खेत नं0 2663, पिलर – 22 खेत न0 3407, पिलर – 23 खेत नं0 3423, पिलर – 24 खेत न0 3438, पिलर – 25 खेत नं0 2662, पिलर – 26 खेत न0 2668, पिलर – 27 खेत नं0 2739, पिलर – 28 खेत न0 2742, पिलर – 29 खेत नं0 2745, पिलर – 30 खेत न0 3309, पिलर – 31 खेत नं0 2794, पिलर – 32 खेत न0 2802, पिलर – 33 खेत नं0 2705, पिलर –34 खेत न0 2468, पिलर –35 खेत न0 2414,

क्षेत्र के दक्षिण में :

पिलर – 1 खेत नं0 2343, पिलर –2 खेत न0 1223, पिलर – 3 खेत नं0 1309, पिलर – 4 खेत न0 1301,

क्षेत्र के पश्चिम में

पिलर –5 खेत नं0 1291, पिलर – 6 खेत न0 11289, पिलर – 7 खेत नं0 1282, पिलर – 8 खेत न0 1282,पिलर–9 खेत न0 1276 ,पिलर –10 खेत न0 1249, पिलर –11 खेत न0 1157, पिलर –12 खेत न0 1061, पिलर –13 खेत न0 1064, पिलर –14 खेत न0 1069, पिलर –15 खेत न0 1001, पिलर –16 खेत न0 986,

सर्वेक्षक **उपनिदेशक / भूवैज्ञानिक**

उपरोक्त सीमाबन्धन से मैं पूर्ण रूप से सहमत हूँ।

पट्टाधारक / प्रतिनिधि

पंजीकृत।

संलग्नक – 10

अनुरोधकर्ता को सूचना देने सम्बन्धी प्रपत्र।

कार्यालय जिलाधिकारी,बागेश्वर।

संख्या: 1341(1)/43–03/सू0अ0अ0/2020–21 दिनांक 01/01/2021

श्री पंकज भट्ट
पुत्र स्व0 श्री नारायण दत्त भट्ट,
ग्राम आरतोला, पो0ओ0 मिरतोला,
तहसील भनोली, जनपद अल्मोड़ा।

विषयः सूचना अधिकार अधिनियम अन्तर्गत सूचना चाहने के संबंध में।

कृपया अपने सूचना अधिकार अनुरोध पत्र दिनांक 22.12.2020 जो इस कार्यालय में तद्दिनांक को ही प्राप्त है, का संदर्भ ग्रहण करने का कष्ट करें।

अनुरोध पत्र के कम में खनन सहायक, जिला कार्यालय बागेश्वर द्वारा कार्यालय पत्रांकः 313/तीस–खनन–सू0अ0अ0/2020–21 दिनांक 31.12.2020 से उपलब्ध करायी गयी सूचना संलग्न कर प्रेषित की जा रही है।

उक्त सूचना कार्यालय अभिलेखों के अनुसार ही दी जा रही है। यदि आप वांछित सूचना से असन्तुष्ट हो या आपको किसी भी प्रकार की शंका हो तो आप किसी भी कार्य दिवस में कार्यालय में उपस्थित होकर अभिलेखों का निरीक्षण कर नियमानुसार सूचना प्राप्त कर सकते हैं। अन्यथा की स्थिति में पत्र प्राप्ति के 30 दिनों के भीतर विभाग के अपीलीय अधिकारी जिनका पता निम्नवत है, पर अपील दायर कर सकते हैं।

संलग्नक – 133 पृष्ठ।

अपीलीय अधिकारी का नाम व पता।
(विनीत कुमार)
जिलाधिकारी, बागेश्वर।
ई मेल आई0डी0– dm-bag-ua@nic.in
दूरभाष नं0–05963–220763, फै0नं0–05963–220328।

(रमेश कुमार सार) 1/2021
लोक सूचना अधिकारी/
मुख्य प्रशासनिक अधिकारी
जिला कार्यालय,बागेश्वर।

कार्यालय जिलाधिकारी बागेश्वर
संख्या 313 /तीस–खनन–सू0अ0अ0/2020–21 दिनांक 31 /12/2020

सेवा में,

लोक सूचना अधिकारी,
जिला कार्यालय बागेश्वर।

विषय– सूचना अधिकार अधिनियम–2005 के तहत सूचना चाहने के संबंध में।

महोदय,

कृपया उपर्युक्त विषयक अपने पत्र संख्या–134/43–03/सू0अ0अ0/2020–21 दिनांक 22.12.2020 का अवलोकन करने का कष्ट करें। संदर्भित पत्र के कम में अवगत कराना है कि श्री पंकज भट्ट पुत्र स्व0 नारायण दत्त भट्ट, ग्राम आरतोला, पोस्ट गिरतोला, तहसील भनोली जनपद अल्मोड़ा का सूचना अधिकार अनुरोध पत्र दिनांक 22.12.2020 जो इस कार्यालय में तद्दिनांक को ही प्राप्त है, की वांछित सूचना कार्यालय में उपलब्ध अभिलेखों के अनुसार निम्नवत है:–

बिन्दु संख्या–5–1–इस बिन्दु से संबन्धित सूचना कार्यालय में उपलब्ध अभिलेखों के अनुसार ग्राम खुल्दौड़ी बल्दौड़ी में श्री पंकज भट्ट, के पक्ष में कुल 66 अनापत्तियों की छायाप्रति (132 पृष्ठ) संनलग्न कर प्रेषित की जा रही है।

2. इस बिन्दु से संबन्धित सूचना कार्यालय में उपलब्ध अभिलेखों के अनुसार प्रभागीय वनाधिकारी बागेश्वर के पत्र संख्या–1230/9–2 बागेश्वर दिनांक 07.10.2015 की छायाप्रति (01 पृष्ठ) संलग्न कर प्रेषित की जा रही है।

संलग्न–यथोक्त

खनन सहायक
जिला कार्यालय बागेश्वर।

4. कि मैंने इससे पूर्व आपके अतिरिक्त अन्य किसी व्यक्ति या संस्था के पक्ष में अपनी सहमति खड़िया खनन हेतु दी है और न ही मैं आपके प्रार्थना पत्र के अन्तिम निस्तारण होने से पूर्व किसी अन्य को सहमति पत्र जारी करूंगा/करूंगी।
5. कि मेरे खेतों में खनन कार्य बन्द होने के बाद आप मेरे खेतो को सममतल करके देगें। खनन कार्य पूर्ण होने के बाद हमारा इन खेतों पर मौलिक अधिकार पूर्ववत बना रहेगा।
6. कि मैं बिना किसी जोर जबरदस्ती एवं दबाव के अपनी स्वेच्छा से यह अनापत्ति आपको दे रहा हूँ/रही हूँ।

हस्ताक्षर शपथी

कि मैं शपथी उपरोक्त, उपरोक्त शपथ पत्र के पैरा 1 से 6 तक के सभी तथ्यों को अपने ज्ञान व विश्वास से आज दिनांक को सत्य होना घोषित करता हूँ।

हस्ताक्षर शपथी

NOTARY
S.S. TANGNIYA
Distt. Bageshwer
Reg. No. 9(12) 2003
GOVT. OF U.K. (INDIA)

Signed before me
SHIV SINGH TANGNIYA
NOTARY
BAGESHWAR (U.K.) INDIA

सूचना अधिकार अधिनियम 2005
के अन्तर्गत प्रमाणित

(61)

INDIA NON JUDICIAL

Government of Uttarakhand

e-Stamp

e-Stamp
REVADHAR KANSERI
ID No UK-126780
Stamp Vander Bageshwar

सत्यमेव जयते

Certificate No.	:	IN-UK79572817528196Q
Certificate Issued Date	:	19-Aug-2018 03:17 PM
Account Reference	:	NONACC (SV)/ uk1267804/ BAGESHWAR/ UK-BG
Unique Doc. Reference	:	SUBIN-UKUK126780460480414367426Q
Purchased by	:	RAMESH SINGH SO BHAGOAT SINGH KAKARIGAR
Description of Document	:	Article 4 Affidavit
Property Description	:	NA
Consideration Price (Rs.)	:	0 (Zero)
First Party	:	RAMESH SINGH SO BHAGOAT SINGH KAKARIGAR
Second Party	:	NA
Stamp Duty Paid By	:	RAMESH SINGH SO BHAGOAT SINGH KAKARIGAR
Stamp Duty Amount(Rs.)	:	10 (Ten only)

NOTARIAL NOTARIAL

NOTARY S.S. TANGNIK Distt Bageshwar OF U.K. (INDIA)

Please write or type below this line

अनापत्ति प्रमाण–पत्र

मैं रमेश सिंह पुत्र भगवत सिंह उम्र .... निवासी ग्राम खुल्दौड़ी पटवारी क्षेत्र– तुपेड़, तहसील एवं जनपद बागेश्वर शपथपूर्वक निम्न कथन करता हूँ कि

1. मैं जनपद बागेश्वर के ग्राम खुल्दौड़ी का स्थायी निवासी हूँ ।
2. कि मैं ग्राम खुल्दौड़ी का काश्तकार हूँ व भूमिधर हूँ ।
3. कि मैं ग्राम खुल्दौड़ी की अपने हक व कब्जे की भूमि में आप श्री पंकज भट्ट ग्राम– आरतोला, जनपद– अल्मोड़ा एवं अन्य साझेदार मै0 उत्तराखण्ड माईन एण्ड मिनरल्स, मार्फत श्री चन्दर सिंह ग्राम– हरिपुरनायक, गोरापड़ाव, बरेली रोड, हल्द्वानी के पक्ष में खड़िया खनन हेतु अपनी पूर्ण सहमति प्रदान करता/करती हूँ ।

रमेश सिंह

Statutory Alert:
1. The authenticity of this Stamp Certificate should be verified at ... Any discrepancy in the details on this Certificate and as available on the website renders it invalid.
2. The onus of checking the legitimacy is on the users of the certificate.
3. In case of any discrepancy please inform the Competent Authority.

660

4. कि मैंने इससे पूर्व आपके अतिरिक्त अन्य किसी व्यक्ति या संस्था के पक्ष में अपनी सहमति खड़िया खनन हेतु दी है और न ही मैं आपके प्रार्थना पत्र के अन्तिम निस्तारण होने से पूर्व किसी अन्य को सहमति पत्र जारी करूँगा/करूँगी।
5. कि मेरे खेतों में खनन कार्य बन्द होने के बाद आप मेरे खेतो को सममतल करके देगें। खनन कार्य पूर्ण होने के बाद हमारा इन खेतों पर मौलिक अधिकार पूर्ववत बना रहेगा।
6. कि मैं बिना किसी जोर जबरदस्ती एवं दबाव के अपनी स्वेच्छा से यह अनापत्ति आपको दे रहा हूँ/रही हूँ।

हस्ताक्षर शपथी

रमेश सिंह

कि मैं शपथी उपरोक्त, उपरोक्त शपथ पत्र के पैरा 1 से 6 तक के सभी तथ्यों को अपने ज्ञान व विश्वास से आज दिनांक को सत्य होना घोषित करता हूँ।

हस्ताक्षर शपथी

रमेश सिंह

NOTARY
S.S. TANGRIYA
Distt. Bageshwar
Reg No. 6(12) 2003
GOVT. OF U.K. (INDIA)

and Sign
Before me
SHIV SINGH TANGRIYA
NOTARY
BAGESHWAR U.K. INDIA

659

INDIA NON JUDICIAL

Government of Uttarakhand

e-Stamp

e-Stamp DEVABHAR KANSERI I.D No. UK 126780 Stamp Vendor Bageshwar

सत्यमेव जयते

Certificate No.	: IN-UK79564745478114Q
Certificate Issued Date	: 19-Aug-2018 06:40 AM
Account Reference	: NONACC (SV)/ uk1267804/ BAGESHWAR/ UK-BG
Unique Doc. Reference	: SUBIN-UKUK12678046046390023968 7Q
Purchased by	: MAHESH SINGH SO CHATUR SINGH BHATANIKOTE
Description of Document	: Article 4 Affidavit
Property Description	: NA
Consideration Price (Rs.)	: 0 (Zero)
First Party	: MAHESH SINGH SO CHATUR SINGH BHATANIKOTE
Second Party	: NA
Stamp Duty Paid By	: MAHESH SINGH SO CHATUR SINGH BHATANIKOTE
Stamp Duty Amount(Rs.)	: 10 (Ten only)

NOTARY ★ S.S. TANGNIYA Distt. Bageshwar Reg. No. 8(12) 2003 GOVT. OF U.K. (INDIA)

NOTARIAL NOTARIAL

Please write or type below this line

अनापत्ति प्रमाण–पत्र

मैं महेश सिंह पुत्र चतुर सिंह उम्र [illegible] निवासी ग्राम– खुल्दौड़ी, पटवारी क्षेत्र– तुपेड़, तहसील एवं जनपद बागेश्वर शपथपूर्वक निम्न कथन करता हूँ कि,

1. मैं जनपद बागेश्वर के ग्राम भटनीकोट का स्थायी निवासी हूँ ।
2. कि मैं ग्राम खुल्दौड़ी का काश्तकार हूँ व भूमिधर हूँ ।
3. कि मैं ग्राम खुल्दौड़ी की अपने हक व कब्जे की भूमि में आप श्री पंकज भट्ट ग्राम– आरतोला, जनपद– अल्मोड़ा एवं अन्य साझेदार मै0 उत्तराखण्ड माईन एण्ड मिनरल्स, मार्फत श्री चन्दर सिंह ग्राम– हरिपुरनायक, गोरापड़ाव, बरेली रोड, हल्द्वानी के पक्ष में खड़िया खनन हेतु अपनी पूर्ण सहमति प्रदान करता / करती हूँ ।

महेश सिंह

2005 ... 2020

Statutory Alert:
1. The authenticity of this Stamp Certificate should be verified at www.shcilestamp.com. Any discrepancy in the details on this Certificate and as available on the website renders it invalid.
2. The onus of checking the legitimacy is on the users of the certificate.
3. In case of any discrepancy please inform the Competent Authority.

4. कि मैंने इससे पूर्व आपके अतिरिक्त अन्य किसी व्यक्ति या संस्था के पक्ष में अपनी सहमति खड़िया खनन हेतु दी है और न ही मैं आपके प्रार्थना पत्र के अन्तिम निस्तारण होने से पूर्व किसी अन्य को सहमति पत्र जारी करूँगा/करूँगी।
5. कि मेरे खेतों में खनन कार्य बन्द होने के बाद आप मेरे खेतो को सममतल करके देगें। खनन कार्य पूर्ण होने के बाद हमारा इन खेतों पर मौलिक अधिकार पूर्ववत बना रहेगा।
6. कि मैं बिना किसी जोर जबरदस्ती एवं दबाव के अपनी स्वेच्छा से यह अनापत्ति आपको दे रहा हूँ/रही हूँ।

हस्ताक्षर शपथी

कि मैं शपथी उपरोक्त, उपरोक्त शपथ पत्र के पैरा 1 से 6 तक के सभी तथ्यों को अपने ज्ञान व विश्वास से आज दिनांक को सत्य होना घोषित करता हूँ।

हस्ताक्षर शपथी

NOTARY GOVT. OF U.K. (INDIA)
S.S. TANGNIYA
Distt.-Bageshwar
Reg. No. 8(12) 2003

NOTARY
BAGESHWAR

सूचना अधिकार अधिनियम 2005
जिला खनिज बागेश्वर

659

INDIA NON JUDICIAL

Government of Uttarakhand

e-Stamp

e-Stamp
REVADHAR Y INSERI
I D No UK- 26780
Stamp Vendor Bageshwar

सत्यमेव जयते

Certificate No.	:	IN-UK79573559070755Q
Certificate Issued Date	:	19-Aug-2018 03:44 PM
Account Reference	:	NONACC (SV)/ uk1267804/ BAGESHWAR/ UK-BG
Unique Doc. Reference	:	SUBIN-UKUK126780460481835563719Q
Purchased by	:	SHER SINGH SO HAYAT SINGH KAKARIGAIR
Description of Document	:	Article 4 Affidavit
Property Description	:	NA
Consideration Price (Rs.)	:	0 (Zero)
First Party	:	SHER SINGH SO HAYAT SINGH KAKARIGAIR
Second Party	:	NA
Stamp Duty Paid By	:	SHER SINGH SO HAYAT SINGH KAKARIGAIR
Stamp Duty Amount(Rs.)	:	10 (Ten only)

NOTARIAL NOTARIAL

NOTARY
GOVT. OF U.K. (INDIA)

Please write or type below this line

अनापत्ति प्रमाण–पत्र

मैं .... पुत्र .... उम्र .... निवासी ग्राम– खुल्दौड़ी, पटवारी क्षेत्र– तुपेड़, तहसील एवं जनपद बागेश्वर शपथपूर्वक निम्न कथन करता हूँ कि,

1. मैं जनपद बागेश्वर के ग्राम .... का स्थायी निवासी हूँ ।
2. कि मैं ग्राम खुल्दौड़ी का काश्तकार हूँ व भूमिधर हूँ ।
3. कि मैं ग्राम खुल्दौड़ी की अपने हक व कब्जे की भूमि में आप श्री पंकज भट्ट ग्राम– आरतोला, जनपद– अल्मोड़ा एवं अन्य साझेदार मै0 उत्तराखण्ड माईन एण्ड मिनरल्स, मार्फत श्री चन्दर सिंह ग्राम– हरिपुरनायक, गोरापडाव, बरेली रोड, हल्द्वानी के पक्ष में खड़िया खनन हेतु अपनी पूर्ण सहमति प्रदान करता / करती हूँ ।

शेर सिंह

Statutory Alert:
1. The authenticity of this Stamp Certificate should be verified at 'www.shcilestamp.com'. Any discrepancy in the details on this Certificate and as available on the website renders it invalid.
2. The onus of checking the legitimacy is on the users of the certificate.
3. In case of any discrepancy please inform the Competent Authority.

655

4. कि मैंने इससे पूर्व आपके अतिरिक्त अन्य किसी व्यक्ति या संस्था के पक्ष में अपनी सहमति खड़िया खनन हेतु दी है और न ही मैं आपके प्रार्थना पत्र के अन्तिम निस्तारण होने से पूर्व किसी अन्य को सहमति पत्र जारी करूँगा/करूँगी।
5. कि मेरे खेतों में खनन कार्य बन्द होने के बाद आप मेरे खेतो को सममतल करके देगें। खनन कार्य पूर्ण होने के बाद हमारा इन खेतों पर मौलिक अधिकार पूर्ववत बना रहेगा।
6. कि मैं बिना किसी जोर जबरदस्ती एवं दबाव के अपनी स्वेच्छा से यह अनापत्ति आपको दे रहा हूँ/रही हूँ।

हस्ताक्षर शपथी

कि मैं शपथी उपरोक्त, उपरोक्त शपथ पत्र के पैरा 1 से 6 तक के सभी तथ्यों को अपने ज्ञान व विश्वास से आज दिनांक को सत्य होना घोषित करता हूँ।

हस्ताक्षर शपथी

NOTARY ... OF U.K. (INDIA)

... and Signed Before me

SHIV SINGH ... NOTARY BAGESHWAR (U.K.) INDIA

654

INDIA NON JUDICIAL

Government of Uttarakhand

e-Stamp

e-Stamp
REVADHAR KANSERI
I D No UK-126780
Stamp Vendor Bageshwar

सत्यमेव जयते

Certificate No.	:	IN-UK79565214283231Q
Certificate Issued Date	:	19-Aug-2018 07:31 AM
Account Reference	:	NONACC (SV)/ uk1267804/ BAGESHWAR/ UK-BG
Unique Doc. Reference	:	SUBIN-UKUK126780460464975047626O
Purchased by	:	GOVIND SINGH SO NAR SINGH TUPER
Description of Document	:	Article 4 Affidavit
Property Description	:	NA
Consideration Price (Rs.)	:	0 (Zero)
First Party	:	GOVIND SINGH SO NAR SINGH TUPER
Second Party	:	NA
Stamp Duty Paid By	:	GOVIND SINGH SO NAR SINGH TUPER
Stamp Duty Amount(Rs.)	:	10 (Ten only)

NOTARIAL NOTARIAL

NOTARY ★ G. B. ... SHUKLA Distt-Bageshwar Reg. No. 2(12) 2003 ★ GOVT. OF U.K. (INDIA)

Please write or type below this line

अनापत्ति प्रमाण–पत्र

मैं गोविन्द सिंह पुत्र श्री नर सिंह उम्र 54 वर्ष निवासी ग्राम– खुल्दौडी, पटवारी क्षेत्र– तुपेड़, तहसील एवं जनपद बागेश्वर शपथपूर्वक निम्न कथन करता हूँ कि,

1. मैं जनपद बागेश्वर के ग्राम तुपेड़ का स्थायी निवासी हूँ ।
2. कि मैं ग्राम खुल्दौड़ी का काश्तकार हूँ व भूमिधर हूँ ।
3. कि मैं ग्राम खुल्दौड़ी की अपने हक व कब्जे की भूमि में आप श्री पंकज भट्ट ग्राम– आरतोला, जनपद– अल्मोड़ा एवं अन्य साझेदार मै0 उत्तराखण्ड माईन एण्ड मिनरल्स, मार्फत श्री चन्दर सिंह ग्राम– हरिपुरनायक, गोरापड़ाव, बरेली रोड, हल्द्वानी के पक्ष में खड़िया खनन हेतु अपनी पूर्ण सहमति प्रदान करता/करती हूँ ।

सूचना अधिकार अधिनियम 2005 के अन्तर्गत जारी प्रति सत्यापित
लोक सूचना अधिकारी
जिला कार्यालय
2020

Statutory Alert:
1. The authenticity of this Stamp Certificate should be verified at "www.shcilestamp.com". Any discrepancy in the details on this Certificate and as available on the website renders it invalid.
2. The onus of checking the legitimacy is on the users of the certificate.
3. In case of any discrepancy please inform the Competent Authority.

4. कि मैंने इससे पूर्व आपके अतिरिक्त अन्य किसी व्यक्ति या संस्था के पक्ष में अपनी सहमति खड़िया खनन हेतु दी है और न ही मैं आपके प्रार्थना पत्र के अन्तिम निस्तारण होने से पूर्व किसी अन्य को सहमति पत्र जारी करूँगा/करूँगी।
5. कि मेरे खेतों में खनन कार्य बन्द होने के बाद आप मेरे खेतो को सममतल करके देगें। खनन कार्य पूर्ण होने के बाद हमारा इन खेतों पर मौलिक अधिकार पूर्ववत बना रहेगा।
6. कि मैं बिना किसी जोर जबरदस्ती एवं दबाव के अपनी स्वेच्छा से यह अनापत्ति आपको दे रहा हूँ/रही हूँ।

हस्ताक्षर शपथी

कि मैं शपथी उपरोक्त, उपरोक्त शपथ पत्र के पैरा 1 से 6 तक के सभी तथ्यों को अपने ज्ञान व विश्वास से आज दिनांक को सत्य होना घोषित करता हूँ।

हस्ताक्षर शपथी

NOTARY GOVT. OF U.K. (INDIA)

Sworn and Signed
Before me
GANESH SINGH MAJILA
NOTARY
Dist.- Bageshwar (U.K.)

सूचना अधिकार अधिनियम 2005
के अन्तर्गत सूचना प्रति सत्यापित
लोक सूचना अधिकारी
जिला कार्यालय बागेश्वर

652

INDIA NON JUDICIAL

Government of Uttarakhand

e-Stamp

सत्यमेव जयते

e-Stamp
REVADHAR KANSERI
I D No. UK-126780
Stamp Vendor Bageshwar

Certificate No.	:	IN-UK79565405481919Q
Certificate Issued Date	:	19-Aug-2018 07:33 AM
Account Reference	:	NONACC (SV)/ uk1267804/ BAGESHWAR/ UK-BG
Unique Doc. Reference	:	SUBIN-UKUK126780460465088261269Q
Purchased by	:	BAHADUR SINGH SO NAR SINGH TUPER
Description of Document	:	Article 4 Affidavit
Property Description	:	NA
Consideration Price (Rs.)	:	0 (Zero)
First Party	:	BAHADUR SINGH SO NAR SINGH TUPER
Second Party	:	NA
Stamp Duty Paid By	:	BAHADUR SINGH SO NAR SINGH TUPER
Stamp Duty Amount(Rs.)	:	10 (Ten only)

NOTARIAL NOTARIAL

NOTARY
G.S. MAJILA
Distt-Bageshwar
Reg. No. 2(12)
2003
GOVT. OF U.K. (INDIA)

Please write or type below this line

अनापत्ति प्रमाण–पत्र

मैं ......बहादुर सिंह...... पुत्र श्री नर सिंह...... उम्र ...... निवासी ग्राम– खुल्दौड़ी, पटवारी क्षेत्र– तुपेड़, तहसील एवं जनपद बागेश्वर शपथपूर्वक निम्न कथन करता हूँ कि,

1. मैं जनपद बागेश्वर के ग्राम ......तुपेड...... का स्थायी निवासी हूँ ।
2. कि मैं ग्राम खुल्दौडी का काश्तकार हूँ व भूमिधर हूँ ।
3. कि मैं ग्राम खुल्दौड़ी की अपने हक व कब्जे की भूमि में आप श्री पंकज भट्ट ग्राम– आरतोला, जनपद– अल्मोड़ा एवं अन्य साझेदार मै0 उत्तराखण्ड माईन एण्ड मिनरल्स, मार्फत श्री चन्दर सिंह ग्राम– हरिपुरनायक, गोरापडाव, बरेली रोड, हल्द्वानी के पक्ष में खडिया खनन हेतु अपनी पूर्ण सहमति प्रदान करता / करती हूँ ।

बहादुर सिंह

Statutory Alert:
1. The authenticity of this Stamp Certificate should be verified at 'www.shcilestamp.com'. Any discrepancy in the details on this Certificate and as available on the website renders it invalid.
2. The onus of checking the legitimacy is on the users of the certificate.
3. In case of any discrepancy please inform the Competent Authority.

651

4. कि मैंने इससे पूर्व आपके अतिरिक्त अन्य किसी व्यक्ति या संस्था के पक्ष में अपनी सहमति खड़िया खनन हेतु दी है और न ही मैं आपके प्रार्थना पत्र के अन्तिम निस्तारण होने से पूर्व किसी अन्य को सहमति पत्र जारी करूंगा/करूंगी।
5. कि मेरे खेतों में खनन कार्य बन्द होने के बाद आप मेरे खेतो को सममतल करके देगें। खनन कार्य पूर्ण होने के बाद हमारा इन खेतों पर मौलिक अधिकार पूर्ववत बना रहेगा।
6. कि मैं बिना किसी जोर जबरदस्ती एवं दबाव के अपनी स्वेच्छा से यह अनापत्ति आपको दे रहा हूँ/रही हूँ।

हस्ताक्षर शपथी
बहादुर सिंह

कि मैं शपथी उपरोक्त, उपरोक्त शपथ पत्र के पैरा 1 से 6 तक के सभी तथ्यों को अपने ज्ञान व विश्वास से आज दिनांक को सत्य होना घोषित करता हूँ।

हस्ताक्षर शपथी
बहादुर सिंह

NOTARY
GOVT. OF INDIA

5/9/18

650

INDIA NON JUDICIAL

Government of Uttarakhand

e-Stamp

e-Stamp
REVADHAR KANSERI
I.D No. UK 1267804
Stamp vendor Bageshwar

सत्यमेव जयते

Certificate No.	:	IN-UK80059695171391Q
Certificate Issued Date	:	22-Aug-2016 09:39 PM
Account Reference	:	NONACC (SV)/ uk1267804/ BAGESHWAR/ UK-BG
Unique Doc. Reference	:	SUBIN-UKUK126780461455330928785Q
Purchased by	:	KESHARSINGH SO LACHHAM SINGH KHULDYORI
Description of Document	:	Article 4 Affidavit
Property Description	:	NA
Consideration Price (Rs.)	:	0 (Zero)
First Party	:	KESHARSINGH SO LACHHAM SINGH KHULDYORI
Second Party	:	NA
Stamp Duty Paid By	:	KESHARSINGH SO LACHHAM SINGH KHULDYORI
Stamp Duty Amount(Rs.)	:	10 (Ten only)

NOTARIAL NOTARIAL

NOTARY GOVT. OF INDIA

Please write or type below this line

अनापत्ति प्रमाण–पत्र

मैं केशर सिंह पुत्र श्री लछम सिंह उम्र 74 वर्ष निवासी ग्राम खुल्दयौड़ी पटवारी क्षेत्र सुपेड़ तहसील एवं जनपद बागेश्वर शपथपूर्वक निम्न कथन करता हूँ कि,

1. मैं जनपद बागेश्वर के ग्राम खुल्दौड़ी का स्थायी निवासी हूँ ।
2. कि मैं ग्राम खुल्दौड़ी का काश्तकार हूँ व भूमिधर हूँ ।
3. कि मैं ग्राम खुल्दौड़ी की अपने हक व कब्जे की भूमि में आप श्री पंकज भट्ट ग्राम आरतोला एवं साझेदार मै0 उत्तराखण्ड माइन एवं मिनरल मार्फत श्री चन्दर सिंह ग्राम हरिपुरनायक गोरापड़ाव बरेली रोड हल्द्वानी के पक्ष में खड़िया खनन हेतु अपनी पूर्ण सहमति प्रदान करता/करती हूँ ।

केशर सिंह

सूचना अधिकार अधिनियम 2005 के अन्तर्गत जारी ... प्रमाणित

Statutory Alert:

1. The authenticity of this Stamp Certificate should be verified at ... estamp.com . Any discrepancy in the details on this Certificate and as available on the website renders it invalid.
2. The onus of checking the legitimacy is on the users of the certificate.
3. In case of any discrepancy please inform the Competent Authority.

649

4. कि मैंने इससे पूर्व आपके अतिरिक्त अन्य किसी व्यक्ति या संस्था के पक्ष में अपनी सहमति खड़िया खनन हेतु दी है और न ही मैं आपके प्रार्थना पत्र के अन्तिम निस्तारण होने से पूर्व किसी अन्य को सहमति पत्र जारी करूंगा/करूंगी।
5. कि मेरे खेतों में खनन कार्य बन्द होने के बाद आप मेरे खेतो को सममतल करके देगें। खनन कार्य पूर्ण होने के बाद हमारा इन खेतों पर मौलिक अधिकार पूर्ववत बना रहेगा।
6. कि मैं बिना किसी जोर जबरदस्ती एवं दबाव के अपनी स्वेच्छा से यह अनापत्ति आपको दे रहा हूँ/रही हूँ।

हस्ताक्षर शपथी

केसरसिंह

कि मैं शपथी उपरोक्त, उपरोक्त शपथ पत्र के पैरा 1 से 6 तक के सभी तथ्यों को अपने ज्ञान व विश्वास से आज दिनांक को सत्य होना घोषित करता हूँ।

हस्ताक्षर शपथी

केसरसिंह

Sworn and Signed
Before me
GANESH SINGH MAJILA
NOTARY 4/9/18
Distt - Bageshwar (U.K.)

सूचना अधिकार अधिनियम 2005
के अन्तर्गत प्रमाणित सत्यप्रतिलिपि
लोक सूचना अधिकारी
जिला कार्यालय बागेश्वर
2020

648

INDIA NON JUDICIAL

Government of Uttarakhand

e-Stamp

e-Stamp
REVADHAR KANGER
ID No. UK-1267804
Stamp Vendor Bageshwar

सत्यमेव जयते

Certificate No.	: IN-UK79573142342765Q
Certificate Issued Date	: 19-Aug-2018 03:28 PM
Account Reference	: NONACC (SV)/ uk1267804/ BAGESHWAR/ UK-BG
Unique Doc. Reference	: SUBIN-UKUK126780460480948306121Q
Purchased by	: THAKUR SINGH SO HIMMAT SINGH KAKARIGAIR
Description of Document	: Article 4 Affidavit
Property Description	: NA
Consideration Price (Rs.)	: 0 (Zero)
First Party	: THAKUR SINGH SO HIMMAT SINGH KAKARIGAIR
Second Party	: NA
Stamp Duty Paid By	: THAKUR SINGH SO HIMMAT SINGH KAKARIGAIR
Stamp Duty Amount(Rs.)	: 10 (Ten only)

NOTARIAL NOTARIAL

NOTARY ★ G. S. MAJILA Distt-Bageshwar Reg. No. 2(12) 2003 ★ GOVT. OF U.K. (INDIA)

Please write or type below this line

अनापत्ति प्रमाण–पत्र

मैं ठाकुर सिंह पुत्र श्री हिम्मत सिंह उम्र [illegible] निवासी ग्राम– खुल्दौड़ी, पटवारी क्षेत्र– तुपेड़, तहसील एवं जनपद बागेश्वर शपथपूर्वक निम्न कथन करता हूँ कि,

1. मैं जनपद बागेश्वर के ग्राम खुल्दौड़ी का स्थायी निवासी हूँ ।
2. कि मैं ग्राम खुल्दौड़ी का काश्तकार हूँ व भूमिधर हूँ ।
3. कि मैं ग्राम खुल्दौड़ी की अपने हक व कब्जे की भूमि में आप श्री पंकज भट्ट ग्राम– आरतोला, जनपद– अल्मोड़ा एवं अन्य साझेदार मै० उत्तराखण्ड माईन एण्ड मिनरल्स, मार्फत श्री चन्दर सिंह ग्राम– हरिपुरनायक, गोरापड़ाव, बरेली रोड, हल्द्वानी के पक्ष में खड़िया खनन हेतु अपनी पूर्ण सहमति प्रदान करता / करती हूँ ।

ठाकुर सिंह

[illegible] 2005

Statutory Alert:
1. The authenticity of this Stamp Certificate should be verified at 'www.shcilestamp.com'. Any discrepancy in the details on this Certificate and as available on the website renders it invalid.
2. The onus of checking the legitimacy is on the users of the certificate.
3. In case of any discrepancy please inform the Competent Authority.

[illegible] 2020

647

4. कि मैंने इससे पूर्व आपके अतिरिक्त अन्य किसी व्यक्ति या संस्था के पक्ष में अपनी सहमति खड़िया खनन हेतु दी है और न ही मैं आपके प्रार्थना पत्र के अन्तिम निस्तारण होने से पूर्व किसी अन्य को सहमति पत्र जारी करूँगा/करूँगी।
5. कि मेरे खेतों में खनन कार्य बन्द होने के बाद आप मेरे खेतो को सममतल करके देगें। खनन कार्य पूर्ण होने के बाद हमारा इन खेतों पर मौलिक अधिकार पूर्ववत बना रहेगा।
6. कि मैं बिना किसी जोर जबरदस्ती एवं दबाव के अपनी स्वेच्छा से यह अनापत्ति आपको दे रहा हूँ/रही हूँ।

हस्ताक्षर शपथी
ठाकुर सिंह

कि मैं शपथी उपरोक्त, उपरोक्त शपथ पत्र के पैरा 1 से 6 तक के सभी तथ्यों को अपने ज्ञान व विश्वास से आज दिनांक को सत्य होना घोषित करता हूँ।

हस्ताक्षर शपथी
ठाकुर सिंह

NOTARY GOVT. OF U.K. (INDIA) Reg. No. 2003

5/9/18

2020

644

INDIA NON JUDICIAL

Government of Uttarakhand

e-Stamp

e-Stamp
REVADHAR KANSERI
ID No UK 26784
Stamp Vendor Bageshwar

सत्यमेव जयते

Certificate No.	:	IN-UK79573544538255Q
Certificate Issued Date	:	19-Aug-2018 03:43 PM
Account Reference	:	NONACC (SV)/ uk1267804/ BAGESHWAR/ UK-BG
Unique Doc. Reference	:	SUBIN-UKUK126780460481720130062Q
Purchased by	:	NANDAN SINGH SO HAYAT SINGH KAKARIGAIR
Description of Document	:	Article 4 Affidavit
Property Description	:	NA
Consideration Price (Rs.)	:	0 (Zero)
First Party	:	NANDAN SINGH SO HAYAT SINGH KAKARIGAIR
Second Party	:	NA
Stamp Duty Paid By	:	NANDAN SINGH SO HAYAT SINGH KAKARIGAIR
Stamp Duty Amount(Rs.)	:	10 (Ten only)

NOTARIAL NOTARIAL

Please write or type below this line

अनापत्ति प्रमाण–पत्र

मैं नन्दन सिंह पुत्र श्री हयात सिंह उम्र [illegible] निवासी ग्राम– खुल्दौड़ी, पटवारी क्षेत्र– तुपेड़, तहसील एवं जनपद बागेश्वर शपथपूर्वक निम्न कथन करता हूँ कि,

1. मैं जनपद बागेश्वर के ग्राम काकड़ीगैर... का स्थायी निवासी हूँ ।
2. कि मैं ग्राम खुल्दौड़ी का काश्तकार हूँ व भूमिधर हूँ ।
3. कि मैं ग्राम खुल्दौड़ी की अपने हक व कब्जे की भूमि में आप श्री पंकज भट्ट ग्राम– आरतोला, जनपद– अल्मोड़ा एवं अन्य साझेदार मै0 उत्तराखण्ड माईन एण्ड मिनरल्स, मार्फत श्री चन्दर सिंह ग्राम– हरिपुरनायक, गोरापड़ाव, बरेली रोड, हल्द्वानी के पक्ष में खड़िया खनन हेतु अपनी पूर्ण सहमति प्रदान करता / करती हूँ ।

नन्दन सिंह

2020

Statutory Alert:
1. The authenticity of this Stamp Certificate should be verified at www.shcilestamp.com. Any discrepancy in the details on this Certificate and as available on the website renders it invalid.
2. The onus of checking the legitimacy is on the users of the certificate.
3. In case of any discrepancy please inform the Competent Authority.

645

4. कि मैंने इससे पूर्व आपके अतिरिक्त अन्य किसी व्यक्ति या संस्था के पक्ष में अपनी सहमति खड़िया खनन हेतु दी है और न ही मैं आपके प्रार्थना पत्र के अन्तिम निस्तारण होने से पूर्व किसी अन्य को सहमति पत्र जारी करूँगा/करूँगी।
5. कि मेरे खेतों में खनन कार्य बन्द होने के बाद आप मेरे खेतो को सममतल करके देगें। खनन कार्य पूर्ण होने के बाद हमारा इन खेतों पर मौलिक अधिकार पूर्ववत बना रहेगा।
6. कि मैं बिना किसी जोर जबरदस्ती एवं दबाव के अपनी स्वेच्छा से यह अनापत्ति आपको दे रहा हूँ/रही हूँ।

हस्ताक्षर शपथी

कि मैं शपथी उपरोक्त, उपरोक्त शपथ पत्र के पैरा 1 से 6 तक के सभी तथ्यों को अपने ज्ञान व विश्वास से आज दिनांक को सत्य होना घोषित करता हूँ।

हस्ताक्षर शपथी

NOTARY GOVT. OF U.K. (INDIA)

Sworn and Signed
Before me

GANESH SINGH MEHILA
NOTARY
Distt.- Bageshwar (U.K.) 4/9/18

644

INDIA NON JUDICIAL

Government of Uttarakhand

e-Stamp

e-Stamp
REVADH... ...NGERI
I D No. ...26730
Stamp ...geshwar

सत्यमेव जयते

Certificate No.	:	IN-UK80054870161350Q
Certificate Issued Date	:	22-Aug-2018 07:20 PM
Account Reference	:	NONACC (SV)/ uk1267804/ BAGESHWAR/ UK-BG
Unique Doc. Reference	:	SUBIN-UKUK126780461446356522066Q
Purchased by	:	BIPIN CHANDRA SINGH SO DAOLAT SINGH KAROOLI
Description of Document	:	Article 4 Affidavit
Property Description	:	NA
Consideration Price (Rs.)	:	0 (Zero)
First Party	:	BIPIN CHANDRA SINGH SO DAOLAT SINGH KAROOLI
Second Party	:	NA
Stamp Duty Paid By	:	BIPIN CHANDRA SINGH SO DAOLAT SINGH KAROOLI
Stamp Duty Amount(Rs.)	:	10 (Ten only)

NOTARIAL NOTARIAL

Please write or type below this line

अनापत्ति प्रमाण–पत्र

मैं बिपिन चन्द्र पुत्र दौलत सिंह उम्र 41 निवासी ग्राम करौली पटवारी क्षेत्र– तुपेड़, तहसील एवं जनपद बागेश्वर शपथपूर्वक निम्न कथन करता हूँ कि,

1. मैं जनपद बागेश्वर के ग्राम करौली का स्थायी निवासी हूँ ।
2. कि मैं ग्राम खुल्दौड़ी का काश्तकार हूँ व भूमिधर हूँ ।
3. कि मैं ग्राम खुल्दौड़ी की अपने हक व कब्जे की भूमि में आप श्री पंकज भट्ट ग्राम आरतोला एवं साझेदार मै0 उत्तराखण्ड माइन एवं मिनरल मार्फत श्री चन्दर सिंह ग्राम हरिपुरनायक गोरापड़ाव बरेली रोड हल्द्वानी के पक्ष में खड़िया खनन हेतु अपनी पूर्ण सहमति प्रदान करता/करती हूँ ।

बिपिन चन्द्र

2020

Statutory Alert:

1. The authenticity of this Stamp certificate should be verified at "www.shcilestamp.com". Any discrepancy in the details on this Certificate and as available on the website renders it invalid.
2. The onus of checking the legitimacy is on the users of the certificate.
3. In case of any discrepancy please inform the Competent Authority.

643

4. कि मैंने इससे पूर्व आपके अतिरिक्त अन्य किसी व्यक्ति या संस्था के पक्ष में अपनी सहमति खड़िया खनन हेतु दी है और न ही मैं आपके प्रार्थना पत्र के अन्तिम निस्तारण होने से पूर्व किसी अन्य को सहमति पत्र जारी करूँगा/करूँगी।
5. कि मेरे खेतों में खनन कार्य बन्द होने के बाद आप मेरे खेतो को सममतल करके देगें। खनन कार्य पूर्ण होने के बाद हमारा इन खेतों पर मौलिक अधिकार पूर्ववत बना रहेगा।
6. कि मैं बिना किसी जोर जबरदस्ती एवं दबाव के अपनी स्वेच्छा से यह अनापत्ति आपको दे रहा हूँ/रही हूँ।

हस्ताक्षर शपथी

कि मैं शपथी उपरोक्त, उपरोक्त शपथ पत्र के पैरा 1 से 6 तक के सभी तथ्यों को अपने ज्ञान व विश्वास से आज दिनांक को सत्य होना घोषित करता हूँ।

हस्ताक्षर शपथी

NOTARY ★ GOVT. OF U.K. (INDIA) ★

Sworn and Signed
Before me
GANESH ...
4/2/18
Distt.- Bageshwar (U.K.)

सूचना अधिकार अधिनियम 2005 के अन्तर्गत ...
8.12.2020

642

INDIA NON JUDICIAL

Government of Uttarakhand

e-Stamp

e-Stamp
EVADHAR KANSERI
ID No.

सत्यमेव जयते

Certificate No.	:	IN-UK80053068039904Q
Certificate Issued Date	:	22-Aug-2018 06:34 PM
Account Reference	:	NONACC (SV)/ uk1267804/ BAGESHWAR/ UK-BG
Unique Doc. Reference	:	SUBIN-UKUK126780461442975849615Q
Purchased by	:	BHAWAN SINGH SO BHEM SINGH KAROOLI
Description of Document	:	Article 4 Affidavit
Property Description	:	NA
Consideration Price (Rs.)	:	0 (Zero)
First Party	:	BHAWAN SINGH SO BHEM SINGH KAROOLI
Second Party	:	NA
Stamp Duty Paid By	:	BHAWAN SINGH SO BHEM SINGH KAROOLI
Stamp Duty Amount(Rs.)	:	10 (Ten only)

NOTARIAL NOTARIAL

NOTARY ★ G. S. MAJILA Distt-Bageshwar Reg. No 2(12) 2003 ★ GOVT. OF U.K. (INDIA)

.....Please write or type below this line.....

अनापत्ति प्रमाण–पत्र

मैं भवान सिंह पुत्र भीम सिंह उम्र 73 निवासी ग्राम करौली पटवारी क्षेत्र– लुपेड, तहसील एवं जनपद बागेश्वर शपथपूर्वक निम्न कथन करता हूँ कि,

1. मैं जनपद बागेश्वर के ग्राम .... का स्थायी निवासी हूँ ।
2. कि मैं ग्राम खुल्दौड़ी का काश्तकार हूँ व भूमिधर हूँ ।
3. कि मैं ग्राम खुल्दौड़ी की अपने हक व कब्जे की भूमि में आप श्री पंकज भट्ट ग्राम आरतोला एवं साझेदार मै० उत्तराखण्ड माइन एवं मिनरल मार्फत श्री चन्दर सिंह ग्राम हरिपुरनायक गौरापड़ाव बरेली रोड हल्द्वानी के पक्ष में खड़िया खनन हेतु अपनी पूर्ण सहमति प्रदान करता/करती हूँ । भवानसिंह

Statutory Alert:
1. The authenticity of this Stamp Certificate should be verified at 'www.shcilestamp.com'. Any discrepancy in the details on this Certificate and as available on the website renders it invalid.
2. The onus of checking the legitimacy is on the users of the certificate.
3. In case of any discrepancy please inform the Competent Authority.

4. कि मैंने इससे पूर्व आपके अतिरिक्त अन्य किसी व्यक्ति या संस्था के पक्ष में अपनी सहमति खड़िया खनन हेतु दी है और न ही मैं आपके प्रार्थना पत्र के अन्तिम निस्तारण होने से पूर्व किसी अन्य को सहमति पत्र जारी करूंगा/करूंगी।
5. कि मेरे खेतों में खनन कार्य बन्द होने के बाद आप मेरे खेतो को सममतल करके देगें। खनन कार्य पूर्ण होने के बाद हमारा इन खेतों पर मौलिक अधिकार पूर्ववत बना रहेगा।
6. कि मैं बिना किसी जोर जबरदस्ती एवं दबाव के अपनी स्वेच्छा से यह अनापत्ति आपको दे रहा हूँ/रही हूँ।

हस्ताक्षर शपथी

कि मैं शपथी उपरोक्त, उपरोक्त शपथ पत्र के पैरा 1 से 6 तक के सभी तथ्यों को अपने ज्ञान व विश्वास से आज दिनांक को सत्य होना घोषित करता हूँ।

हस्ताक्षर शपथी

NOTARY
G.S. MAJILA
Distt-Bageshwar
Reg. No. 2(12)
2003
GOVT. OF U.K. (INDIA)

Sworn ...
...1/18

21/12/2020

INDIA NON JUDICIAL

Government of Uttarakhand

e-Stamp

e-Stamp
[illegible] ADHA[illegible] KANSERI
I.D. No. UK/1267[illegible]
Stamp Vendor, Bageshwar

सत्यमेव जयते

Certificate No.	:	IN-UK79585162142869Q
Certificate Issued Date	:	19-Aug-2018 07:20 AM
Account Reference	:	NONACC (SV)/ uk1267804/ BAGESHWAR/ UK-BG
Unique Doc. Reference	:	SUBIN-UKUK126780460464900775553Q
Purchased by	:	MOHAN SINGH SO BISHAN SINGH TUPER
Description of Document	:	Article 4 Affidavit
Property Description	:	NA
Consideration Price (Rs.)	:	0 (Zero)
First Party	:	MOHAN SINGH SO BISHAN SINGH TUPER
Second Party	:	NA
Stamp Duty Paid By	:	MOHAN SINGH SO BISHAN SINGH TUPER
Stamp Duty Amount(Rs.)	:	10 (Ten only)

NOTARIAL NOTARIAL

NOTARY ... BAGESHWAR ... (INDIA)

Please write or type below this line

अनापत्ति प्रमाण–पत्र

मैं मोहन सिंह .... पुत्र श्री बिशनसिंह .... उम्र [illegible] निवासी ग्राम– खुल्दौड़ी, पटवारी क्षेत्र– तुपेड़, तहसील एवं जनपद बागेश्वर शपथपूर्वक निम्न कथन करता हूँ कि,

1. मैं जनपद बागेश्वर के ग्राम तुपेड़ .... का स्थायी निवासी हूँ ।
2. कि मैं ग्राम खुल्दौड़ी का काश्तकार हूँ व भूमिधर हूँ ।
3. कि मैं ग्राम खुल्दौड़ी की अपने हक व कब्जे की भूमि में आप श्री पंकज भट्ट ग्राम– आरतोला जनपद– अल्मोड़ा एवं अन्य साझेदार मै0 उत्तराखण्ड माईन एण्ड मिनरल्स, मार्फत श्री चन्दर सिं[illegible] ग्राम– हरिपुरनायक, गोरापडाव, बरेली रोड, हल्द्वानी के पक्ष में खड़िया खनन हेतु अपनी पूर्ण सहमति प्रदान करता / करती हूँ ।

मोहन सिंह

Statutory Alert:
1. The authenticity of this Stamp Certificate should be verified at 'www.shcilestamp.com'. Any discrepancy in the details on this Certificate and as available on the website renders it invalid.
2. The onus of checking the legitimacy is on the users of the certificate.
3. In case of any discrepancy please inform the Competent Authority.

689

4. कि मैंने इससे पूर्व आपके अतिरिक्त अन्य किसी व्यक्ति या संस्था के पक्ष में अपनी सहमति खड़िया खनन हेतु दी है और न ही मैं आपके प्रार्थना पत्र के अन्तिम निस्तारण होने से पूर्व किसी अन्य को सहमति पत्र जारी करूँगा/करूँगी।
5. कि मेरे खेतों में खनन कार्य बन्द होने के बाद आप मेरे खेतो को सममतल करके देगें। खनन कार्य पूर्ण होने के बाद हमारा इन खेतों पर मौलिक अधिकार पूर्ववत बना रहेगा।
6. कि मैं बिना किसी जोर जबरदस्ती एवं दबाव के अपनी स्वेच्छा से यह अनापत्ति आपको दे रहा हूँ/रही हूँ।

हस्ताक्षर शपथी

कि मैं शपथी उपरोक्त, उपरोक्त शपथ पत्र के पैरा 1 से 6 तक के सभी तथ्यों को अपने ज्ञान व विश्वास से आज दिनांक को सत्य होना घोषित करता हूँ।

हस्ताक्षर शपथी

NOTARY ★ GOVT. OF U.K. (INDIA) ★
G. S. MAJILA
Distt-Bageshwar
Reg. No. 3(12) 2003

Sworn and Signed
Before me
GANESH SINGH MAJILA
NOTARY
Distt - Bageshwar (U.K.)
4/9/18

सूचना अधिकार अधिनियम 2005 के अन्तर्गत जारी प्रमाणित

638

INDIA NON JUDICIAL

Government of Uttarakhand

e-Stamp

सत्यमेव जयते

e-Stamp
REVADHAR KANSERI
I D No UK-126780
Stamp Vander Bageshwar

Certificate No.	:	IN-UK79564173952800Q
Certificate Issued Date	:	19-Aug-2018 05:49 AM
Account Reference	:	NONACC (SV)/ uk1267804/ BAGESHWAR/ UK-BG
Unique Doc. Reference	:	SUBIN-UKUK126780460462608938424Q
Purchased by	:	BALWANT SINGH SO TRILOK SINGH TUPER
Description of Document	:	Article 4 Affidavit
Property Description	:	NA
Consideration Price (Rs.)	:	0 (Zero)
First Party	:	BALWANT SINGH SO TRILOK SINGH TUPER
Second Party	:	NA
Stamp Duty Paid By	:	BALWANT SINGH SO TRILOK SINGH TUPER
Stamp Duty Amount(Rs.)	:	10 (Ten only)

NOTARIAL NOTARIAL

NOTARY GOVT. OF U.K. (INDIA)

Please write or type below this line

अनापत्ति प्रमाण–पत्र

मैं बलवन्त सिंह पुत्र श्री त्रिलोक सिंह उम्र निवासी ग्राम– खुल्दौड़ी, पटवारी क्षेत्र– तुपेड़, तहसील एवं जनपद बागेश्वर शपथपूर्वक निम्न कथन करता हूँ कि.

1. मैं जनपद बागेश्वर के ग्राम तुपेड़ का स्थायी निवासी हूँ ।
2. कि मैं ग्राम खुल्दौड़ी का काश्तकार हूँ व भूमिधर हूँ ।
3. कि मैं ग्राम खुल्दौड़ी की अपने हक व कब्जे की भूमि में आप श्री पंकज भट्ट ग्राम– आरतोला, जनपद– अल्मोड़ा एवं अन्य साझेदार मै० उत्तराखण्ड माईन एण्ड मिनरल्स, मार्फत श्री चन्दर सिंह ग्राम– हरिपुरनायक, गोरापड़ाव, बरेली रोड, हल्द्वानी के पक्ष में खड़िया खनन हेतु अपनी पूर्ण सहमति प्रदान करता / करती हूँ ।

बलवन्त सिंह

Statutory Alert:
1. The authenticity of this Stamp Certificate should be verified at "www.shcilestamp.com". Any discrepancy in the details on this Certificate and as available on the website renders it invalid.
2. The onus of checking the legitimacy is on the users of the certificate.
3. In case of any discrepancy please inform the Competent Authority.

632

4. कि मैंने इससे पूर्व आपके अतिरिक्त अन्य किसी व्यक्ति या संस्था के पक्ष में अपनी सहमति खड़िया खनन हेतु दी है और न ही मैं आपके प्रार्थना पत्र के अन्तिम निस्तारण होने से पूर्व किसी अन्य को सहमति पत्र जारी करूंगा/करूंगी।
5. कि मेरे खेतों में खनन कार्य बन्द होने के बाद आप मेरे खेतो को सममतल करके देगें। खनन कार्य पूर्ण होने के बाद हमारा इन खेतों पर मौलिक अधिकार पूर्ववत बना रहेगा।
6. कि मैं बिना किसी जोर जबरदस्ती एवं दबाव के अपनी स्वेच्छा से यह अनापत्ति आपको दे रहा हूँ/रही हूँ।

हस्ताक्षर शपथी
बलवन्तसिंह

कि मैं शपथी उपरोक्त, उपरोक्त शपथ पत्र के पैरा 1 से 6 तक के सभी तथ्यों को अपने ज्ञान व विश्वास से आज दिनांक को सत्य होना घोषित करता हूँ।

हस्ताक्षर शपथी
बलवन्तसिंह

Sworn and Signed
Before me
GANESH SINGH MAJILA
NOTARY 4/9/18
Dist - Bageshwar (U.K.)

8/11/2022

156

INDIA NON JUDICIAL

Government of Uttarakhand

e-Stamp

e-Stamp
REVADHAR KANSERI
I D No. UK-126780
Stamp Vendor Bageshwar

सत्यमेव जयते

Certificate No.	: IN-UK79574008324025Q
Certificate Issued Date	: 19-Aug-2018 04:10 PM
Account Reference	: NONACC (SV)/ uk1267804/ BAGESHWAR/ UK-BG
Unique Doc. Reference	: SUBIN-UKUK126780460482358290882O
Purchased by	: BALAM SINGH SO GAJE SINGH KAKARIGARI
Description of Document	: Article 4 Affidavit
Property Description	: NA
Consideration Price (Rs.)	: 0 (Zero)
First Party	: BALAM SINGH SO GAJE SINGH KAKARIGARI
Second Party	: NA
Stamp Duty Paid By	: BALAM SINGH SO GAJE SINGH KAKARIGARI
Stamp Duty Amount(Rs.)	: 10 (Ten only)

NOTARIAL NOTARIAL

NOTARY GOVT. OF U.K. (INDIA)

Please write or type below this line

अनापत्ति प्रमाण–पत्र

मैं बालम सिंह पुत्र श्री गजे सिंह उम्र ...... निवासी ग्राम– खुल्दौड़ी, पटवारी क्षेत्र– तुपेड़, तहसील एवं जनपद बागेश्वर शपथपूर्वक निम्न कथन करता हूँ कि.

1. मैं जनपद बागेश्वर के ग्राम काकड़ीगैर का स्थायी निवासी हूँ ।
2. कि मैं ग्राम खुल्दौड़ी का काश्तकार हूँ व भूमिधर हूँ ।
3. कि मैं ग्राम खुल्दौड़ी की अपने हक व कब्जे की भूमि में आप श्री पंकज भट्ट ग्राम– आरतोला, जनपद– अल्मोड़ा एवं अन्य साझेदार मै0 उत्तराखण्ड माईन एण्ड मिनरल्स, मार्फत श्री चन्दर सिंह ग्राम– हरिपुरनायक, गोरापड़ाव, बरेली रोड, हल्द्वानी के पक्ष में खड़िया खनन हेतु अपनी पूर्ण सहमति प्रदान करता / करती हूँ ।

बालम सिंह

Statutory Alert:
1. The authenticity of this Stamp Certificate should be verified at "www.shcilestamp.com". Any discrepancy in the details on this Certificate and as available on the website renders it invalid.
2. The onus of checking the legitimacy is on the users of the certificate.
3. In case of any discrepancy please inform the Competent Authority.

655

4. कि मैंने इससे पूर्व आपके अतिरिक्त अन्य किसी व्यक्ति या संस्था के पक्ष में अपनी सहमति खड़िया खनन हेतु दी है और न ही मैं आपके प्रार्थना पत्र के अन्तिम निस्तारण होने से पूर्व किसी अन्य को सहमति पत्र जारी करूँगा/करूँगी।
5. कि मेरे खेतों में खनन कार्य बन्द होने के बाद आप मेरे खेतो को सममतल करके देगें। खनन कार्य पूर्ण होने के बाद हमारा इन खेतों पर मौलिक अधिकार पूर्ववत बना रहेगा।
6. कि मैं बिना किसी जोर जबरदस्ती एवं दबाव के अपनी स्वेच्छा से यह अनापत्ति आपको दे रहा हूँ/रही हूँ।

हस्ताक्षर शपथी

कि मैं शपथी उपरोक्त, उपरोक्त शपथ पत्र के पैरा 1 से 6 तक के सभी तथ्यों को अपने ज्ञान व विश्वास से आज दिनांक को सत्य होना घोषित करता हूँ।

हस्ताक्षर शपथी

Sworn and Signed
Before me
GANESH SINGH MAJILA
NOTARY 4/9/18
Distt. - Bageshwar (U.K.)

634

INDIA NON JUDICIAL

Government of Uttarakhand

e-Stamp

e-Stamp
REVADHAR KANSERI
I.D. No. UK 1267804
Stamp Vendor Bageshwar

सत्यमेव जयते

Certificate No.	:	IN-UK80054551425729Q
Certificate Issued Date	:	22-Aug-2018 07:14 PM
Account Reference	:	NONACC (SV)/ uk1267804/ BAGESHWAR/ UK-BG
Unique Doc. Reference	:	SUBIN-UKUK126780461446157210398Q
Purchased by	:	KUNDAN SINGH SO DAOLAT SINGH KAROOLI
Description of Document	:	Article 4 Affidavit
Property Description	:	NA
Consideration Price (Rs.)	:	0 (Zero)
First Party	:	KUNDAN SINGH SO DAOLAT SINGH KAROOLI
Second Party	:	NA
Stamp Duty Paid By	:	KUNDAN SINGH SO DAOLAT SINGH KAROOLI
Stamp Duty Amount(Rs.)	:	10 (Ten only)

NOTARIAL NOTARIAL

NOTARY GOVT. OF U.K. (INDIA) Reg. No. (12) 2003

Please write or type below this line

अनापत्ति प्रमाण–पत्र

मैं कुन्दन सिंह पुत्र दौलत सिंह उम्र 46 निवासी ग्राम करोली पटवारी क्षेत्र– तुपेड़, तहसील एवं जनपद बागेश्वर शपथपूर्वक निम्न कथन करता हूँ कि,

1. मैं जनपद बागेश्वर के ग्राम करोली का स्थायी निवासी हूँ ।
2. कि मैं ग्राम खुल्दौड़ी का काश्तकार हूँ व भूमिधर हूँ ।
3. कि मैं ग्राम खुल्दौड़ी की अपने हक व कब्जे की भूमि में आप श्री पंकज भट्ट ग्राम आसौला एवं साझेदार मै0 उत्तराखण्ड माइन एवं मिनरल मार्फत श्री चन्दर सिंह ग्राम हरिपुरनायक गोरापड़ाव बरेली रोड हल्द्वानी के पक्ष में खड़िया खनन हेतु अपनी पूर्ण सहमति प्रदान करता/करती हूँ ।

कुन्दन सिंह

21-XII-2018

Statutory Alert:
1. The authenticity of this Stamp Certificate should be verified at "www.shcilestamp.com". Any discrepancy in the details on this Certificate and as available on the website renders it invalid.
2. The onus of checking the legitimacy is on the users of the certificate.
3. In case of any discrepancy please inform the Competent Authority.

635

4. कि मैंने इससे पूर्व आपके अतिरिक्त अन्य किसी व्यक्ति या संस्था के पक्ष में अपनी सहमति खड़िया खनन हेतु दी है और न ही मैं आपके प्रार्थना पत्र के अन्तिम निस्तारण होने से पूर्व किसी अन्य को सहमति पत्र जारी करूँगा/करूँगी।
5. कि मेरे खेतों में खनन कार्य बन्द होने के बाद आप मेरे खेतो को सममतल करके देगें। खनन कार्य पूर्ण होने के बाद हमारा इन खेतों पर मौलिक अधिकार पूर्ववत बना रहेगा।
6. कि मैं बिना किसी जोर जबरदस्ती एवं दबाव के अपनी स्वेच्छा से यह अनापत्ति आपको दे रहा हूँ/रही हूँ।

कुन्दन सिंह
हस्ताक्षर शपथी

कि मैं शपथी उपरोक्त, उपरोक्त शपथ पत्र के पैरा 1 से 6 तक के सभी तथ्यों को अपने ज्ञान व विश्वास से आज दिनांक को सत्य होना घोषित करता हूँ।

कुन्दन सिंह
हस्ताक्षर शपथी

NOTARY
GOVT. OF U.K. (INDIA)
2003

Sworn and Signed
Before me
MAJILA
NOTARY 11/9/18
Distt - Bageshwar (U.K.)

सूचना अधिकार अधिनियम 2005
के अन्तर्गत प्रति सत्यापित
जिला कार्यालय बागेश्वर

652

INDIA NON JUDICIAL

Government of Uttarakhand

e-Stamp

e-Stamp
REVADHAR KANSERI
I D No UK-126780
Stamp Vendor Bageshwar

सत्यमेव जयते

Certificate No.	: IN-UK79555025581950Q
Certificate Issued Date	: 18-Aug-2018 05:31 PM
Account Reference	: NONACC (SV)/ uk1267804/ BAGESHWAR/ UK-BG
Unique Doc. Reference	: SUBIN-UKUK126780460444055392313Q
Purchased by	: DALIP SINGH SO DIWAN SINGH KHULDYORI
Description of Document	: Article 4 Affidavit
Property Description	: NA
Consideration Price (Rs.)	: 0 (Zero)
First Party	: DALIP SINGH SO DIWAN SINGH KHULDYORI
Second Party	: NA
Stamp Duty Paid By	: DALIP SINGH SO DIWAN SINGH KHULDYORI
Stamp Duty Amount(Rs.)	: 10 (Ten only)

NOTARIAL NOTARIAL

NOTARY GOVT. OF U.K. (INDIA) Reg. No. 2(12) 2003

----------Please write or type below this line----------

अनापत्ति प्रमाण–पत्र

मैं दलीप सिंह पुत्र श्री दिवान सिंह उम्र निवासी ग्राम– खुल्दौड़ी, पटवारी क्षेत्र– तुपेड़, तहसील एवं जनपद बागेश्वर शपथपूर्वक निम्न कथन करता हूँ कि,

1. मैं जनपद बागेश्वर के ग्राम खुल्दौड़ी का स्थायी निवासी हूँ ।
2. कि मैं ग्राम खुल्दौड़ी का काश्तकार हूँ व भूमिधर हूँ ।
3. कि मैं ग्राम खुल्दौड़ी की अपने हक व कब्जे की भूमि में आप श्री पंकज भट्ट ग्राम– आरतोला, जनपद– अल्मोड़ा एवं अन्य साझेदार मै0 उत्तराखण्ड माईन एण्ड मिनरल्स, मार्फत श्री चन्दर सिंह ग्राम– हरिपुरनायक, गोरापडाव, बरेली रोड, हल्द्वानी के पक्ष में खड़िया खनन हेतु अपनी पूर्ण सहमति प्रदान करता / करती हूँ ।

सूचना अधिकार अधिनियम 2005

Statutory Alert:
1. The authenticity of this Stamp Certificate should be verified at "www.shcilestamp.com". Any discrepancy in the details on this Certificate and as available on the website renders it invalid.
2. The onus of checking the legitimacy is on the users of the certificate.
3. In case of any discrepancy please inform the Competent Authority.

4. कि मैंने इससे पूर्व आपके अतिरिक्त अन्य किसी व्यक्ति या संस्था के पक्ष में अपनी सहमति खड़िया खनन हेतु दी है और न ही मैं आपके प्रार्थना पत्र के अन्तिम निस्तारण होने से पूर्व किसी अन्य को सहमति पत्र जारी करूँगा/करूँगी।
5. कि मेरे खेतों में खनन कार्य बन्द होने के बाद आप मेरे खेतो को सममतल करके देगें। खनन कार्य पूर्ण होने के बाद हमारा इन खेतों पर मौलिक अधिकार पूर्ववत बना रहेगा।
6. कि मैं बिना किसी जोर जबरदस्ती एवं दबाव के अपनी स्वेच्छा से यह अनापत्ति आपको दे रहा हूँ/रही हूँ।

हस्ताक्षर शपथी

कि मैं शपथी उपरोक्त, उपरोक्त शपथ पत्र के पैरा 1 से 6 तक के सभी तथ्यों को अपने ज्ञान व विश्वास से आज दिनांक को सत्य होना घोषित करता हूँ।

हस्ताक्षर शपथी

NOTARY GOVT. OF U.K. (INDIA)
2003

5/9/18

सूचना अधिकार अधिनियम 2005 के अन्तर्गत

INDIA NON JUDICIAL

Government of Uttarakhand

e-Stamp

e-Stamp
REVADHAR KANSERI
I.D No. UK-126780
Stamp Vendor Bageshwar

सत्यमेव जयते

Certificate No.	:	IN-UK79584195344087Q
Certificate Issued Date	:	19-Aug-2018 05:53 AM
Account Reference	:	NONACC (SV)/ uk1267804/ BAGESHWAR/ UK-BG
Unique Doc. Reference	:	SUBIN-UKUK126780460462865444139Q
Purchased by	:	HARISH SINGH SO BHAWAN SINGH TUPER
Description of Document	:	Article 4 Affidavit
Property Description	:	NA
Consideration Price (Rs.)	:	0 (Zero)
First Party	:	HARISH SINGH SO BHAWAN SINGH TUPER
Second Party	:	NA
Stamp Duty Paid By	:	HARISH SINGH SO BHAWAN SINGH TUPER
Stamp Duty Amount(Rs.)	:	10 (Ten only)

NOTARIAL NOTARIAL

NOTARY ★ G. S. MAJILA Distt-Bageshwar Rsg. No 2(12) 2003 ★ GOVT. OF U.K. (INDIA)

Please write or type below this line

अनापत्ति प्रमाण–पत्र

मैं हरीश सिंह पुत्र श्री भवान सिंह उम्र .... निवासी ग्राम– खुल्दौड़ी, पटवारी क्षेत्र– तुपेड़, तहसील एवं जनपद बागेश्वर शपथपूर्वक निम्न कथन करता हूँ कि,

1. मैं जनपद बागेश्वर के ग्राम खुल्दौड़ी का स्थायी निवासी हूँ ।
2. कि मैं ग्राम खुल्दौड़ी का काश्तकार हूँ व भूमिधर हूँ ।
3. कि मैं ग्राम खुल्दौड़ी की अपने हक व कब्जे की भूमि में आप श्री पंकज भट्ट ग्राम– आरतोला, जनपद– अल्मोड़ा एवं अन्य साझेदार मै0 उत्तराखण्ड माईन एण्ड मिनरल्स, मार्फत श्री चन्दर सिंह ग्राम– हरिपुरनायक, गोरापड़ाव, बरेली रोड, हल्द्वानी के पक्ष में खड़िया खनन हेतु अपनी पूर्ण सहमति प्रदान करता / करती हूँ ।

हरीश सिंह

Statutory Alert:

Scanned with CamScanner

629

4. कि मैंने इससे पूर्व आपके अतिरिक्त अन्य किसी व्यक्ति या संस्था के पक्ष में अपनी सहमति खड़िया खनन हेतु दी है और न ही मैं आपके प्रार्थना पत्र के अन्तिम निस्तारण होने से पूर्व किसी अन्य को सहमति पत्र जारी करूँगा/करूँगी।
5. कि मेरे खेतों में खनन कार्य बन्द होने के बाद आप मेरे खेतो को सममतल करके देगें। खनन कार्य पूर्ण होने के बाद हमारा इन खेतों पर मौलिक अधिकार पूर्ववत बना रहेगा।
6. कि मैं बिना किसी जोर जबरदस्ती एवं दबाव के अपनी स्वेच्छा से यह अनापत्ति आपको दे रहा हूँ/रही हूँ।

हस्ताक्षर शपथी

कि मैं शपथी उपरोक्त, उपरोक्त शपथ पत्र के पैरा 1 से 6 तक के सभी तथ्यों को अपने ज्ञान व विश्वास से आज दिनांक को सत्य होना घोषित करता हूँ।

हस्ताक्षर शपथी

NOTARY GOVT. OF U.K. (INDIA)
Reg. No. 2(12) 2003

Sworn and Signed
Before me
GANESH SINGH MAJILA
NOTARY
Distt. - Bageshwar (U.K.) 11/9/18

Scanned with CamScanner

628

INDIA NON JUDICIAL

Government of Uttarakhand

e-Stamp

e-Stamp
DEVADHAR KANSERI
I.D. No. UK-126780
Stamp Vendor Bageshwar

सत्यमेव जयते

Certificate No.	: IN-UK79380245950094Q
Certificate Issued Date	: 17-Aug-2018 04:37 PM
Account Reference	: NONACC (SV)/ uk1267804/ BAGESHWAR/ UK-BG
Unique Doc. Reference	: SUBIN-UKUK126780460092257148570Q
Purchased by	: JAIT SINGH SO KUSAL SINGH KHULDYORI
Description of Document	: Article 4 Affidavit
Property Description	: NA
Consideration Price (Rs.)	: 0 (Zero)
First Party	: JAIT SINGH SO KUSAL SINGH KHULDYORI
Second Party	: NA
Stamp Duty Paid By	: JAIT SINGH SO KUSAL SINGH KHULDYORI
Stamp Duty Amount(Rs.)	: 10 (Ten only)

NOTARIAL NOTARIAL

NOTARY G. S. MAJILA Distt. Bageshwar Reg. No. 2(12) 2003 GOVT. OF U.K. (INDIA)

Please write or type below this line

अनापत्ति प्रमाण–पत्र

मैं जैत सिंह पुत्र श्री कुशलसिंह उम्र ७५ वर्ष निवासी ग्राम– खुल्दौड़ी, पटवारी क्षेत्र– तुपेड़, तहसील एवं जनपद बागेश्वर शपथपूर्वक निम्न कथन करता हूँ कि,

1. मैं जनपद बागेश्वर के ग्राम खुल्दौड़ी का स्थायी निवासी हूँ।
2. कि मैं ग्राम खुल्दौड़ी का काश्तकार हूँ व भूमिधर हूँ।
3. कि मैं ग्राम खुल्दौड़ी की अपने हक व कब्जे की भूमि में आप श्री पंकज भट्ट ग्राम– आरतोला, जनपद– अल्मोड़ा एवं अन्य साझेदार मै0 उत्तराखण्ड माईन एण्ड मिनरल्स, मार्फत श्री चन्दर सिंह ग्राम– हरिपुरनायक, गोरापडाव, बरेली रोड, हल्द्वानी के पक्ष में खड़िया खनन हेतु अपनी पूर्ण सहमति प्रदान करता/करती हूँ।

Statutory Alert:
1. The authenticity of this Stamp Certificate should be verified at 'www.shcilestamp.com'. Any discrepancy in the details on this Certificate and as available on the website renders it invalid.
2. The onus of checking the legitimacy is on the users of the certificate.
3. In case of any discrepancy please inform the Competent Authority.

122

4. कि मैंने इससे पूर्व आपके अतिरिक्त अन्य किसी व्यक्ति या संस्था के पक्ष में अपनी सहमति खड़िया खनन हेतु दी है और न ही मैं आपके प्रार्थना पत्र के अन्तिम निस्तारण होने से पूर्व किसी अन्य को सहमति पत्र जारी करूँगा/करूँगी।
5. कि मेरे खेतों में खनन कार्य बन्द होने के बाद आप मेरे खेतो को सममतल करके देगें। खनन कार्य पूर्ण होने के बाद हमारा इन खेतों पर मौलिक अधिकार पूर्ववत बना रहेगा।
6. कि मैं बिना किसी जोर जबरदस्ती एवं दबाव के अपनी स्वेच्छा से यह अनापत्ति आपको दे रहा हूँ/रही हूँ।

हस्ताक्षर शपथी

कि मैं शपथी उपरोक्त, उपरोक्त शपथ पत्र के पैरा 1 से 6 तक के सभी तथ्यों को अपने ज्ञान व विश्वास से आज दिनांक को सत्य होना घोषित करता हूँ।

हस्ताक्षर शपथी

NOTARY GOVT. OF U.K. (INDIA)

Sworn and Signed
Before me
GANESH SINGH MAJILA
NOTARY 5/9/18
Distt - Bageshwar (U.K.)

सूचना अधिकार अधिनियम 2005 के अन्तर्गत प्रमाणित प्रति

621

INDIA NON JUDICIAL

Government of Uttarakhand

e-Stamp

e-Stamp
REVADHAR KANDERI
I.D No. UK-126780
Stamp Vendor Bageshwar

सत्यमेव जयते

Certificate No.	: IN-UK79380104961241Q
Certificate Issued Date	: 17-Aug-2018 04:38 PM
Account Reference	: NONACC (SV)/ uk1267804/ BAGESHWAR/ UK-BG
Unique Doc. Reference	: SUBIN-UKUK126780460092485209020Q
Purchased by	: NANDAN SINGH SO KUSAL SINGH KHULDYORI
Description of Document	: Article 4 Affidavit
Property Description	: NA
Consideration Price (Rs.)	: 0 (Zero)
First Party	: NANDAN SINGH SO KUSAL SINGH KHULDYORI
Second Party	: NA
Stamp Duty Paid By	: NANDAN SINGH SO KUSAL SINGH KHULDYORI
Stamp Duty Amount(Rs.)	: 10 (Ten only)

NOTARIAL 2 — NOTARIAL 2

NOTARY
G. S. MAJILA
Distt-Bageshwar
Reg. No 2(12)
2003
GOVT. OF U.K. (INDIA)

.....Please write or type below this line.....

अनापत्ति प्रमाण–पत्र

मैं नन्दन सिंह पुत्र श्री कुशाल सिंह उम्र [illegible] निवासी ग्राम– खुल्दौड़ी, पटवारी क्षेत्र– तुपेड़, तहसील एवं जनपद बागेश्वर शपथपूर्वक निम्न कथन करता हूँ कि,

1. मैं जनपद बागेश्वर के ग्राम खुल्दौड़ी का स्थायी निवासी हूँ ।
2. कि मैं ग्राम खुल्दौड़ी का काश्तकार हूँ व भूमिधर हूँ ।
3. कि मैं ग्राम खुल्दौड़ी की अपने हक व कब्जे की भूमि में आप श्री पंकज भट्ट ग्राम– आरतोला, जनपद– अल्मोड़ा एवं अन्य साझेदार मै0 उत्तराखण्ड माईन एण्ड मिनरल्स, मार्फत श्री चन्दर सिंह ग्राम– हरिपुरनायक, गोरापड़ाव, बरेली रोड, हल्द्वानी के पक्ष में खड़िया खनन हेतु अपनी पूर्ण सहमति प्रदान करता/करती हूँ ।

31.XII.20

Statutory Alert:

1. The authenticity of this Stamp Certificate should be verified at 'www.shcilestamp.com'. Any discrepancy in the details on this Certificate and as available on the website renders it invalid.
2. The onus of checking the legitimacy is on the users of the certificate.
3. In case of any discrepancy please inform the Competent Authority.

625

4. कि मैंने इससे पूर्व आपके अतिरिक्त अन्य किसी व्यक्ति या संस्था के पक्ष में अपनी सहमति खड़िया खनन हेतु दी है और न ही मैं आपके प्रार्थना पत्र के अन्तिम निस्तारण होने से पूर्व किसी अन्य को सहमति पत्र जारी करूँगा/करूँगी।
5. कि मेरे खेतों में खनन कार्य बन्द होने के बाद आप मेरे खेतो को सममतल करके देगें। खनन कार्य पूर्ण होने के बाद हमारा इन खेतों पर मौलिक अधिकार पूर्ववत बना रहेगा।
6. कि मैं बिना किसी जोर जबरदस्ती एवं दबाव के अपनी स्वेच्छा से यह अनापत्ति आपको दे रहा हूँ/रही हूँ।

हस्ताक्षर शपथी

कि मैं शपथी उपरोक्त, उपरोक्त शपथ पत्र के पैरा 1 से 6 तक के सभी तथ्यों को अपने ज्ञान व विश्वास से आज दिनांक को सत्य होना घोषित करता हूँ।

हस्ताक्षर शपथी

NOTARY
G. S. MAJILA
Distt-Bageshwar
Reg. No. 2(12)
2003
GOVT. OF U.K. (INDIA)

Sworn and Signed
Before me
GANESH SINGH MAJILA
NOTARY
Distt - Bageshwar (U.K) 4/9/18

624

INDIA NON JUDICIAL

Government of Uttarakhand

e-Stamp

e-Stamp
REVADHAR KANDPAL
I.D. No. UK-1267804
Stamp Vendor Bageshwar

सत्यमेव जयते

Certificate No.	:	IN-UK80060203699742Q
Certificate Issued Date	:	22-Aug-2018 10:05 PM
Account Reference	:	NONACC (SV)/ uk1267804/ BAGESHWAR/ UK-BG
Unique Doc. Reference	:	SUBIN-UKUK126780461457726982639Q
Purchased by	:	GANGA SINGH SO GAJE SINGH KAKARIGARI
Description of Document	:	Article 4 Affidavit
Property Description	:	NA
Consideration Price (Rs.)	:	0 (Zero)
First Party	:	GANGA SINGH SO GAJE SINGH KAKARIGARI
Second Party	:	NA
Stamp Duty Paid By	:	GANGA SINGH SO GAJE SINGH KAKARIGARI
Stamp Duty Amount(Rs.)	:	10 (Ten only)

NOTARIAL NOTARIAL

Please write or type below this line

अनापत्ति प्रमाण–पत्र

मैं गंगा सिंह पुत्र श्री गजे सिंह उम्र 46 वर्ष निवासी ग्राम काकड़ीगैर पटवारी क्षेत्र– तुपेड़, तहसील एवं जनपद बागेश्वर शपथपूर्वक निम्न कथन करता हूँ कि,

1. मैं जनपद बागेश्वर के ग्राम काकड़ीगैर का स्थायी निवासी हूँ।
2. कि मैं ग्राम खुल्दौड़ी का काश्तकार हूँ व भूमिधर हूँ।
3. कि मैं ग्राम खुल्दौड़ी की अपने हक व कब्जे की भूमि में आप श्री पंकज भट्ट ग्राम आरतोला एवं साझेदार मै0 उत्तराखण्ड माइंस एवं मिनरल मार्फत श्री बन्दर सिंह ग्राम हरिपुरनायक गौरापड़ाव बरेली रोड हल्द्वानी के पक्ष में खड़िया खनन हेतु अपनी पूर्ण सहमति प्रदान करता/करती हूँ।

Statutory Alert:
1. The authenticity of this Stamp Certificate should be verified at "www.shcilestamp.com". Any discrepancy in the details on this Certificate and as available on the website renders it invalid.
2. The onus of checking the legitimacy is on the users of the certificate.
3. In case of any discrepancy please inform the Competent Authority.

623

4. कि मैंने इससे पूर्व आपके अतिरिक्त अन्य किसी व्यक्ति या संस्था के पक्ष में अपनी सहमति खड़िया खनन हेतु दी है और न ही मैं आपके प्रार्थना पत्र के अन्तिम निस्तारण होने से पूर्व किसी अन्य को सहमति पत्र जारी करूँगा/करूँगी।
5. कि मेरे खेतों में खनन कार्य बन्द होने के बाद आप मेरे खेतो को सममतल करके देगें। खनन कार्य पूर्ण होने के बाद हमारा इन खेतों पर मौलिक अधिकार पूर्ववत बना रहेगा।
6. कि मैं बिना किसी जोर जबरदस्ती एवं दबाव के अपनी स्वेच्छा से यह अनापत्ति आपको दे रहा हूँ/रही हूँ।

हस्ताक्षर शपथी

कि मैं शपथी उपरोक्त, उपरोक्त शपथ पत्र के पैरा 1 से 6 तक के सभी तथ्यों को अपने ज्ञान व विश्वास से आज दिनांक को सत्य होना घोषित करता हूँ।

हस्ताक्षर शपथी

NOTARY GOVT. OF U.K. (INDIA)

GANESH SINGH MAHLA

4/9/18

122

INDIA NON JUDICIAL

Government of Uttarakhand

e-Stamp

सत्यमेव जयते

e-Stamp
REVADHAR KANSERI
I.D. No. UK-126780
Stamp Vendor/Bageshwar

Certificate No.	:	IN-UK79376977775946Q
Certificate Issued Date	:	17-Aug-2018 04:23 PM
Account Reference	:	NONACC (SV)/ uk1267804/ BAGESHWAR/ UK-BG
Unique Doc. Reference	:	SUBIN-UKUK126780460087409807528Q
Purchased by	:	TRILOK SINGH SO DIWAN SINGH KHUL DYORI
Description of Document	:	Article 4 Affidavit
Property Description	:	NA
Consideration Price (Rs.)	:	0 (Zero)
First Party	:	TRILOK SINGH SO DIWAN SINGH KHUL DYORI
Second Party	:	NA
Stamp Duty Paid By	:	TRILOK SINGH SO DIWAN SINGH KHUL DYORI
Stamp Duty Amount(Rs.)	:	10 (Ten only)

NOTARIAL NOTARIAL

NOTARY ★ GOVT. OF INDIA ★

Please write or type below this line

अनापत्ति प्रमाण–पत्र

मै त्रिलोक सिंह .... पुत्र श्री दिवान सिंह ...... उम्र 45 वर्ष निवासी ग्राम– खुल्दौड़ी, पटवारी क्षेत्र– तुपेड़, तहसील एवं जनपद बागेश्वर शपथपूर्वक निम्न कथन करता हूँ कि,

1. मैं जनपद बागेश्वर के ग्राम खुल्दौड़ी.... का स्थायी निवासी हूँ ।
2. कि मैं ग्राम खुल्दौड़ी का काश्तकार हूँ व भूमिधर हूँ ।
3. कि मैं ग्राम खुल्दौड़ी की अपने हक व कब्जे की भूमि मे आप श्री पंकज भट्ट ग्राम– आरतोला, जनपद– अल्मोड़ा एवं अन्य साझेदार मै0 उत्तराखण्ड माईन एण्ड मिनरल्स, मार्फत श्री चन्दर सिंह ग्राम– हरिपुरनायक, गोरापडाव, बरेली रोड, हल्द्वानी के पक्ष में खड़िया खनन हेतु अपनी पूर्ण सहमति प्रदान करता / करती हूँ ।

TRILOK

Statutory Alert:
1. The authenticity of this Stamp Certificate should be verified at 'www.shcilestamp.com'. Any discrepancy in the details on this Certificate and as available on the website renders it invalid.
2. The onus of checking the legitimacy is on the users of the certificate.
3. In case of any discrepancy please inform the Competent Authority.

621

4. कि मैंने इससे पूर्व आपके अतिरिक्त अन्य किसी व्यक्ति या संस्था के पक्ष में अपनी सहमति खड़िया खनन हेतु दी है और न ही मैं आपके प्रार्थना पत्र के अन्तिम निस्तारण होने से पूर्व किसी अन्य को सहमति पत्र जारी करूँगा/करूँगी।
5. कि मेरे खेतों में खनन कार्य बन्द होने के बाद आप मेरे खेतो को सममतल करके देगें। खनन कार्य पूर्ण होने के बाद हमारा इन खेतो पर मौलिक अधिकार पूर्ववत बना रहेगा।
6. कि मैं बिना किसी जोर जबरदस्ती एवं दबाव के अपनी स्वेच्छा से यह अनापत्ति आपको दे रहा हूँ/रही हूँ।

हस्ताक्षर शपथी

कि मैं शपथी उपरोक्त, उपरोक्त शपथ पत्र के पैरा 1 से 6 तक के सभी तथ्यों को अपने ज्ञान व विश्वास से आज दिनांक को सत्य होना घोषित करता हूँ।

हस्ताक्षर शपथी

5/9/18

620

INDIA NON JUDICIAL

Government of Uttarakhand

e-Stamp

e-Stamp
REVADHAR KANSERI
I D No UK-126780
Stamp Vendor Bageshwar

सत्यमेव जयते

Certificate No.	:	IN-UK79564234446134Q
Certificate Issued Date	:	19-Aug-2018 06:07 AM
Account Reference	:	NONACC (SV)/ uk1267804/ BAGESHWAR/ UK-BG
Unique Doc. Reference	:	SUBIN-UKUK126780460462979928376Q
Purchased by	:	CHANCHAL SINGH SO BIJE SINGH KAROOLI
Description of Document	:	Article 4 Affidavit
Property Description	:	NA
Consideration Price (Rs.)	:	0 (Zero)
First Party	:	CHANCHAL SINGH SO BIJE SINGH KAROOLI
Second Party	:	NA
Stamp Duty Paid By	:	CHANCHAL SINGH SO BIJE SINGH KAROOLI
Stamp Duty Amount(Rs.)	:	10 (Ten only)

NOTARIAL NOTARIAL

NOTARY
G. S. MAJILA
Distt-Bageshwar
Reg. No 2(12)
2003
GOVT. OF U.K. (INDIA)

Please write or type below this line

अनापत्ति प्रमाण–पत्र

मैं [illegible] पुत्र [illegible] उम्र 58 निवासी ग्राम– खुल्दौडी, पटवारी क्षेत्र– तुपेड़, तहसील एवं जनपद बागेश्वर शपथपूर्वक निम्न कथन करता हूँ कि,

1. मैं जनपद बागेश्वर के ग्राम [illegible] का स्थायी निवासी हूँ ।
2. कि मैं ग्राम खुल्दौड़ी का काश्तकार हूँ व भूमिधर हूँ ।
3. कि मैं ग्राम खुल्दौड़ी की अपने हक व कब्जे की भूमि में आप श्री पंकज भट्ट ग्राम– आरतोला, जनपद– अल्मोड़ा एवं अन्य साझेदार मै० उत्तराखण्ड माईन एण्ड मिनरल्स, मार्फत श्री चन्दर सिंह ग्राम– हरिपुरनायक, गोरापडाव, बरेली रोड, हल्द्वानी के पक्ष में खडिया खनन हेतु अपनी पूर्ण सहमति प्रदान करता / करती हूँ ।

सूचना अधिकार अधिनियम 2005 के अन्तर्गत प्राप्त प्रति सत्यापित

Statutory Alert:
1. The authenticity of this Stamp Certificate should be verified ... Any discrepancy in the details on this Certificate and as available on the website renders it invalid.
2. The onus of checking the legitimacy is on the users of the certificate.
3. In case of any discrepancy please inform the Competent Authority.

614

4. कि मैंने इससे पूर्व आपके अतिरिक्त अन्य किसी व्यक्ति या संस्था के पक्ष में अपनी सहमति खड़िया खनन हेतु दी है और न ही मैं आपके प्रार्थना पत्र के अन्तिम निस्तारण होने से पूर्व किसी अन्य को सहमति पत्र जारी करूँगा/करूँगी।
5. कि मेरे खेतों में खनन कार्य बन्द होने के बाद आप मेरे खेतो को सममतल करके देगें। खनन कार्य पूर्ण होने के बाद हमारा इन खेतों पर मौलिक अधिकार पूर्ववत बना रहेगा।
6. कि मैं बिना किसी जोर जबरदस्ती एवं दबाव के अपनी स्वेच्छा से यह अनापत्ति आपको दे रहा हूँ/रही हूँ।

हस्ताक्षर शपथी

कि मैं शपथी उपरोक्त, उपरोक्त शपथ पत्र के पैरा 1 से 6 तक के सभी तथ्यों को अपने ज्ञान व विश्वास से आज दिनांक को सत्य होना घोषित करता हूँ।

हस्ताक्षर शपथी

NOTARY * GOVT. OF U.K. (INDIA) * G. S. MAJILA Distt. Bageshwar Regd. No. 2(12) 2003

Sworn and Signed
Before me
GANESH SINGH MAJILA
NOTARY 4/9/18
Distt - Bageshwar (U K)

सूचना अधिकार अधिनियम 2005 के अन्तर्गत प्रमाणित प्रति
लोक सूचना अधिकारी
जिला कार्यालय

618

INDIA NON JUDICIAL

Government of Uttarakhand

e-Stamp

सत्यमेव जयते

e-Stamp
REVADHAR KANSERI
I.D.No. UK-1267?0
Stamp Vendor Bageshwar

Certificate No.	:	IN-UK79376648306352O
Certificate Issued Date	:	17-Aug-2018 04:31 PM
Account Reference	:	NONACC (SV)/ uk1267804/ BAGESHWAR/ UK-BG
Unique Doc. Reference	:	SUBIN-UKUK126780460082111605898Q
Purchased by	:	SOBAN SINGH SO MAHENDRIA SINGH KAROOL
Description of Document	:	Article 4 Affidavit
Property Description	:	NA
Consideration Price (Rs.)	:	0 (Zero)
First Party	:	SOBAN SINGH SO MAHENDRIA SINGH KAROOL
Second Party	:	NA
Stamp Duty Paid By	:	SOBAN SINGH SO MAHENDRIA SINGH KAROOL
Stamp Duty Amount(Rs.)	:	10 (Ten only)

NOTARIAL NOTARIAL

NOTARY G. S. MAJILA Distt-Bageshwar Reg. No. 2(12) 2003 GOVT. OF U.K. (INDIA)

Please write or type below this line

अनापत्ति प्रमाण–पत्र

मैं ...सोबनसिंह... पुत्र ...महेन्द्रसिंह... उम्र 75 निवासी ग्राम– खुल्दौड़ी, पटवारी क्षेत्र– तुपेड़, तहसील एवं जनपद बागेश्वर शपथपूर्वक निम्न कथन करता हूँ कि,

1. मैं जनपद बागेश्वर के ग्राम ...खुल्दौड़ी... का स्थायी निवासी हूँ ।
2. कि मैं ग्राम खुल्दौड़ी का काश्तकार हूँ व भूमिधर हूँ ।
3. कि मैं ग्राम खुल्दौड़ी की अपने हक व कब्जे की भूमि मे आप श्री पंकज भट्ट ग्राम– आरतोला, जनपद– अल्मोड़ा एवं अन्य साझेदार मै० उत्तराखण्ड माईन एण्ड मिनरल्स, मार्फत श्री चन्दर सिंह ग्राम– हरिपुरनायक, गोरापडाव, बरेली रोड, हल्द्वानी के पक्ष में खडिया खनन हेतु अपनी पूर्ण सहमति प्रदान करता / करती हूँ ।

Soban Singh

Statutory Alert:

1. The authenticity of this Stamp Certificate should be verified at "www.shcilestamp.com". Any discrepancy in the details on this Certificate and as available on the website renders it invalid.
2. The onus of checking the legitimacy is on the users of the certificate.
3. In case of any discrepancy please inform the Competent Authority.

617

4. कि मैंने इससे पूर्व आपके अतिरिक्त अन्य किसी व्यक्ति या संस्था के पक्ष में अपनी सहमति खड़िया खनन हेतु दी है और न ही मैं आपके प्रार्थना पत्र के अन्तिम निस्तारण होने से पूर्व किसी अन्य को सहमति पत्र जारी करूँगा/करूँगी।
5. कि मेरे खेतों में खनन कार्य बन्द होने के बाद आप मेरे खेतो को सममतल करके देगें। खनन कार्य पूर्ण होने के बाद हमारा इन खेतों पर मौलिक अधिकार पूर्ववत बना रहेगा।
6. कि मैं बिना किसी जोर जबरदस्ती एवं दबाव के अपनी स्वेच्छा से यह अनापत्ति आपको दे रहा हूँ/रही हूँ।

Sohan Singh

हस्ताक्षर शपथी

कि मैं शपथी उपरोक्त, उपरोक्त शपथ पत्र के पैरा 1 से 6 तक के सभी तथ्यों को अपने ज्ञान व विश्वास से आज दिनांक को सत्य होना घोषित करता हूँ।

Sohan Singh

हस्ताक्षर शपथी

NOTARY ★ GOVT. OF U.K. (INDIA) ★ G. S. MAJILA Distt-Bageshwar Reg. No. 2(12) 2003

Sworn and Signed Before me

GANESH SINGH MAJILA NOTARY 4/9/18 Distt - Bageshwar (U.K.)

सूचना अधिकार अधिनियम 2005 के अन्तर्गत ... 21/11/2020

616

INDIA NON JUDICIAL

Government of Uttarakhand

e-Stamp

e-Stamp REVADHAR KANSERI ... UK... Stamp Vendor Bageshwar

सत्यमेव जयते

Certificate No.	:	IN-UK79564208504033Q
Certificate Issued Date	:	19-Aug-2018 06:05 AM
Account Reference	:	NONACC (SV)/ uk1267804/ BAGESHWAR/ UK-BG
Unique Doc. Reference	:	SUBIN-UKUK126780460462913779264Q
Purchased by	:	GOVIND SINGH SO BISHAN SINGH KAROOLI
Description of Document	:	Article 4 Affidavit
Property Description	:	NA
Consideration Price (Rs.)	:	0 (Zero)
First Party	:	GOVIND SINGH SO BISHAN SINGH KAROOLI
Second Party	:	NA
Stamp Duty Paid By	:	GOVIND SINGH SO BISHAN SINGH KAROOLI
Stamp Duty Amount(Rs.)	:	10 (Ten only)

NOTARIAL NOTARIAL

NOTARY GOVT. OF U.K. INDIA

-----Please write or type below this line-----

अनापत्ति प्रमाण–पत्र

मैं गोविन्द सिंह पुत्र बिशन सिंह उम्र 60 निवासी ग्राम– खुल्दौड़ी, पटवारी क्षेत्र– तुपेड़, तहसील एवं जनपद बागेश्वर शपथपूर्वक निम्न कथन करता हूँ कि,

1. मैं जनपद बागेश्वर के ग्राम करौली का स्थायी निवासी हूँ ।
2. कि मैं ग्राम खुल्दौड़ी का काश्तकार हूँ व भूमिधर हूँ ।
3. कि मैं ग्राम खुल्दौड़ी की अपने हक व कब्जे की भूमि में आप श्री पंकज भट्ट ग्राम– आरतोला, जनपद– अल्मोड़ा एवं अन्य साझेदार मै0 उत्तराखण्ड माईन एण्ड मिनरल्स, मार्फत श्री चन्दर सिंह ग्राम– हरिपुरनायक, गोरापड़ाव, बरेली रोड, हल्द्वानी के पक्ष में खड़िया खनन हेतु अपनी पूर्ण सहमति प्रदान करता/करती हूँ ।

गोविन्द सिंह

Statutory Alert:

1. The authenticity of this Stamp Certificate should be verified at ... Any discrepancy in the details on this Certificate and as available on the website renders it invalid.
2. The onus of checking the legitimacy is on the users of the certificate.
3. In case of any discrepancy please inform the Competent Authority.

615

4. कि मैंने इससे पूर्व आपके अतिरिक्त अन्य किसी व्यक्ति या संस्था के पक्ष में अपनी सहमति खड़िया खनन हेतु दी है और न ही मैं आपके प्रार्थना पत्र के अन्तिम निस्तारण होने से पूर्व किसी अन्य को सहमति पत्र जारी करूँगा/करूँगी।
5. कि मेरे खेतों में खनन कार्य बन्द होने के बाद आप मेरे खेतो को सममतल करके देगें। खनन कार्य पूर्ण होने के बाद हमारा इन खेतों पर मौलिक अधिकार पूर्ववत बना रहेगा।
6. कि मैं विना किसी जोर जबरदस्ती एवं दबाव के अपनी स्वेच्छा से यह अनापत्ति आपको दे रहा हूँ/रही हूँ।

हस्ताक्षर शपथी

कि मैं शपथी उपरोक्त, उपरोक्त शपथ पत्र के पैरा 1 से 6 तक के सभी तथ्यों को अपने ज्ञान व विश्वास से आज दिनांक को सत्य होना घोषित करता हूँ।

हस्ताक्षर शपथी

Sworn and Signed
Before me

GANESH SINGH MAJILA
NOTARY 5/9/18
Distt. - Bageshwar (U.K.)

INDIA NON JUDICIAL

Government of Uttarakhand

e-Stamp

e-Stamp
REVADHAR KANSERI
I.D No. UK-126780
Stamp Vendor Bageshwar

सत्यमेव जयते

Certificate No.	:	IN-UK80053170603028Q
Certificate Issued Date	:	22-Aug-2018 06:38 PM
Account Reference	:	NONACC (SV)/ uk1267804/ BAGESHWAR/ UK-BG
Unique Doc. Reference	:	SUBIN-UKUK126780461443428672933Q
Purchased by	:	KITULI DEVI WO MOHAN SINGH KAROOLI
Description of Document	:	Article 4 Affidavit
Property Description	:	NA
Consideration Price (Rs.)	:	0 (Zero)
First Party	:	KITULI DEVI WO MOHAN SINGH KAROOLI
Second Party	:	NA
Stamp Duty Paid By	:	KITULI DEVI WO MOHAN SINGH KAROOLI
Stamp Duty Amount(Rs.)	:	10 (Ten only)

NOTARIAL NOTARIAL

NOTARY ★ G. S. MAJILA Distt. Bageshwar Reg. No. 2113 2003 GOVT. OF U.K. (INDIA)

Please write or type below this line

अनापत्ति प्रमाण–पत्र

मैं [illegible] पुत्र/पत्नी [illegible] उम्र 69 निवासी ग्राम [illegible] पटवारी क्षेत्र– तुपेड, तहसील एवं जनपद बागेश्वर शपथपूर्वक निम्न कथन करता हूँ कि,

1. मैं जनपद बागेश्वर के ग्राम ....का स्थायी निवासी हूँ ।
2. कि मैं ग्राम खुल्दौड़ी का काश्तकार हूँ व भूमिधर हूँ ।
3. कि मैं ग्राम खुल्दौड़ी की अपने हक व कब्जे की भूमि में आप श्री पंकज भट्ट ग्राम आरतोला एवं साझेदार मै0 उत्तराखण्ड माइन एवं मिनरल मार्फत श्री चन्दर सिंह ग्राम हरिपुरनायक गोरापड़ाव बरेली रोड हल्द्वानी के पक्ष में खड़िया खनन हेतु अपनी पूर्ण सहमति प्रदान करता/करती हूँ ।

सूचना अधिकार अधिनियम 2005 के अन्तर्गत छाया प्रति सत्यापित

Statutory Alert:
1. The authenticity of this Stamp Certificate should be verified at www.shcilestamp.com. Any discrepancy in the details on this Certificate and as available on the website renders it invalid.
2. The onus of checking the legitimacy is on the users of the certificate.
3. In case of any discrepancy please inform the Competent Authority.

65

4. कि मैंने इससे पूर्व आपके अतिरिक्त अन्य किसी व्यक्ति या संस्था के पक्ष में अपनी सहमति खड़िया खनन हेतु दी है और न ही मैं आपके प्रार्थना पत्र के अन्तिम निस्तारण होने से पूर्व किसी अन्य को सहमति पत्र जारी करूँगा/करूँगी।
5. कि मेरे खेतों में खनन कार्य बन्द होने के बाद आप मेरे खेतो को सममतल करके देगें। खनन कार्य पूर्ण होने के बाद हमारा इन खेतों पर मौलिक अधिकार पूर्ववत बना रहेगा।
6. कि मैं बिना किसी जोर जबरदस्ती एवं दबाव के अपनी स्वेच्छा से यह अनापत्ति आपको दे रहा हूँ/रही हूँ।

किदुली

हस्ताक्षर शपथी

कि मैं शपथी उपरोक्त, उपरोक्त शपथ पत्र के पैरा 1 से 6 तक के सभी तथ्यों को अपने ज्ञान व विश्वास से आज दिनांक को सत्य होना घोषित करता हूँ।

किदुली

हस्ताक्षर शपथी

NOTARY ★ (INDIA) GOVT. OF U.K.

Sworn and Signed
Before me
GANESH SINGH MAJILA
NOTARY 5/9/18
Distt. - Bageshwar (U.K.)

सूचना अधिकार अधिनियम 2005 के अन्तर्गत छाया प्रति सत्यापित

612

INDIA NON JUDICIAL

Government of Uttarakhand

e-Stamp

सत्यमेव जयते

e-Stamp
REVADHAR KANSERI
I D No UK-126780
Stamp Vendor Bageshwar

Certificate No.	:	IN-UK80052782195784Q
Certificate Issued Date	:	22-Aug-2018 06:29 PM
Account Reference	:	NONACC (SV)/ uk1267804/ BAGESHWAR/ UK-BG
Unique Doc. Reference	:	SUBIN-UKUK126780461442527712176Q
Purchased by	:	UTTAM SINGH SO BISHAN SINGH KAROOLI
Description of Document	:	Article 4 Affidavit
Property Description	:	NA
Consideration Price (Rs.)	:	0 (Zero)
First Party	:	UTTAM SINGH SO BISHAN SINGH KAROOLI
Second Party	:	NA
Stamp Duty Paid By	:	UTTAM SINGH SO BISHAN SINGH KAROOLI
Stamp Duty Amount(Rs.)	:	10 (Ten only)

NOTARIAL NOTARIAL

NOTARY
C. S. MEHTA
Distt-Bageshwar
Reg. No 2(12)
2003
GOVT. OF U.K. (INDIA)

Please write or type below this line

अनापत्ति प्रमाण–पत्र

मैं उत्तमसिंह पुत्र श्री बिशनसिंह उम्र 62 निवासी ग्राम करूल्ली पटवारी क्षेत्र– तुपेड़, तहसील एवं जनपद बागेश्वर शपथपूर्वक निम्न कथन करता हूँ कि,

1. मैं जनपद बागेश्वर के ग्राम ....का स्थायी निवासी हूँ ।
2. कि मैं ग्राम खुल्दौड़ी का काश्तकार हूँ व भूमिधर हूँ ।
3. कि मैं ग्राम खुल्दौड़ी की अपने हक व कब्जे की भूमि में आप श्री पंकज भट्ट ग्राम आरतोला एवं साझेदार मै0 उत्तराखण्ड माइन एवं मिनरल मार्फत श्री चन्दर सिंह ग्राम हरिपुरनायक गौरापड़ाव बरेली रोड हल्द्वानी के पक्ष में खड़िया खनन हेतु अपनी पूर्ण सहमति प्रदान करता/करती हूँ ।

सूचना अधिकार अधिनियम 2005 अन्तर्गत सत्य प्रति प्रत्यभित

Statutory Alert:
1. The authenticity of this Stamp Certificate should be verified at 'www.shcilestamp.com'. Any discrepancy in the details on this Certificate and as available on the website renders it invalid.
2. The onus of checking the legitimacy is on the users of the certificate.
3. In case of any discrepancy please inform the Competent Authority.

4. कि मैंने इससे पूर्व आपके अतिरिक्त अन्य किसी व्यक्ति या संस्था के पक्ष में अपनी सहमति खड़िया खनन हेतु दी है और न ही मैं आपके प्रार्थना पत्र के अन्तिम निस्तारण होने से पूर्व किसी अन्य को सहमति पत्र जारी करूँगा/करूँगी।
5. कि मेरे खेतों में खनन कार्य बन्द होने के बाद आप मेरे खेतो को सममतल करके देगें। खनन कार्य पूर्ण होने के बाद हमारा इन खेतों पर मौलिक अधिकार पूर्ववत बना रहेगा।
6. कि मैं बिना किसी जोर जबरदस्ती एवं दबाव के अपनी स्वेच्छा से यह अनापत्ति आपको दे रहा हूँ/रही हूँ।

हस्ताक्षर शपथी

कि मैं शपथी उपरोक्त, उपरोक्त शपथ पत्र के पैरा 1 से 6 तक के सभी तथ्यों को अपने ज्ञान व विश्वास से आज दिनांक को सत्य होना घोषित करता हूँ।

हस्ताक्षर शपथी

NOTARY GOVT. OF U.K. (INDIA)

सूचना अधिकार अधिनियम 2005

INDIA NON JUDICIAL

Government of Uttarakhand

e-Stamp

सत्यमेव जयते

Certificate No.	:	IN-UK80054382682582Q
Certificate Issued Date	:	22-Aug-2018 07:07 PM
Account Reference	:	NONACC (SV)/ uk1267804/ BAGESHWAR/ UK-BG
Unique Doc. Reference	:	SUBIN-UKUK12678046144573612435OQ
Purchased by	:	HAYAT SINGH SO ROOP SINGH TUPER
Description of Document	:	Article 4 Affidavit
Property Description	:	NA
Consideration Price (Rs.)	:	0 (Zero)
First Party	:	HAYAT SINGH SO ROOP SINGH TUPER
Second Party	:	NA
Stamp Duty Paid By	:	HAYAT SINGH SO ROOP SINGH TUPER
Stamp Duty Amount(Rs.)	:	10 (Ten only)

NOTARIAL NOTARIAL

NOTARY G. S. MAJILA Distt-Bageshwar Reg. No 2(12) 2003 GOVT. OF U.K. (INDIA)

Please write or type below this line

अनापत्ति प्रमाण–पत्र

मैं हयात सिंह पुत्र श्री रूप सिंह उम्र .... निवासी ग्राम तुपेड़ पटवारी क्षेत्र तुपेड़, तहसील एवं जनपद बागेश्वर शपथपूर्वक निम्न कथन करता हूँ कि,

1. मैं जनपद बागेश्वर के ग्राम तुपेड़ का स्थायी निवासी हूँ।
2. कि मैं ग्राम खुल्दौड़ी का काश्तकार हूँ व भूमिधर हूँ।
3. कि मैं ग्राम खुल्दौडी की अपने हक व कब्जे की भूमि में आप श्री पंकज भट्ट ग्राम आरतोला एवं साझेदार मै0 उत्तराखण्ड माइन एवं मिनरल मार्फत श्री कुन्दर सिंह ग्राम हरिपुरनायक गौरापड़ाव बरेली रोड हल्द्वानी के पक्ष में खड़िया खनन हेतु अपनी पूर्ण सहमति प्रदान करता/करती हूँ।

शपथकर्ता

Statutory Alert:

1. The authenticity of this Stamp Certificate should be verified at "www.shcilestamp.com". Any discrepancy in the details on this Certificate and as available on the website renders it invalid.
2. The onus of checking the legitimacy is on the users of the certificate.
3. In case of any discrepancy please inform the Competent Authority.

INDIA NON JUDICIAL

Government of Uttarakhand

e-Stamp

e-Stamp
RADHAR KANSERI
LIC No. UK-126780
Stamp Vendor Bageshw

सत्यमेव जयते

Certificate No.	: IN-UK79584188331406Q
Certificate Issued Date	: 19-Aug-2018 05:52 AM
Account Reference	: NONACC (SV)/ uk1267804/ BAGESHWAR/ UK-BG
Unique Doc. Reference	: SUBIN-UKUK126780460462844268838Q
Purchased by	: KUNDAN SINGH SO BHAWAN SINGH TUPER
Description of Document	: Article 4 Affidavit
Property Description	: NA
Consideration Price (Rs.)	: 0 (Zero)
First Party	: KUNDAN SINGH SO BHAWAN SINGH TUPER
Second Party	: NA
Stamp Duty Paid By	: KUNDAN SINGH SO BHAWAN SINGH TUPER
Stamp Duty Amount(Rs.)	: 10 (Ten only)

NOTARIAL NOTARIAL

NOTARY ... U.K. (INDIA) ... 2003

Please write or type below this line

अनापत्ति प्रमाण–पत्र

मैं कुन्दन सिंह पुत्र श्री भवान सिंह उम्र ... निवासी ग्राम– खुल्दौड़ी, पटवारी क्षेत्र– टुपेड, तहसील एवं जनपद बागेश्वर शपथपूर्वक निम्न कथन करता हूँ कि,

1. मैं जनपद बागेश्वर के ग्राम खुल्दौड़ी का स्थायी निवासी हूँ ।
2. कि मैं ग्राम खुल्दौड़ी का काश्तकार हूँ व भूमिधर हूँ ।
3. कि मैं ग्राम खुल्दौड़ी की अपने हक व कब्जे की भूमि में आप श्री पंकज भट्ट ग्राम– आरतोला, जनपद– अल्मोड़ा एवं अन्य साझेदार मै0 उत्तराखण्ड माईन एण्ड मिनरल्स, मार्फत श्री चन्दर सिंह ग्राम– हरिपुरनायक, गोरापड़ाव, बरेली रोड, हल्द्वानी के पक्ष में खड़िया खनन हेतु अपनी पूर्ण सहमति प्रदान करता/करती हूँ ।

कुन्दन

Statutory Alert:
1. The authenticity of this Stamp Certificate should be verified at www.shcilestamp.com. Any discrepancy ...
2. The onus of checking the legitimacy is on the users of the certificate.
3. In case of any discrepancy please inform the Competent Authority.

Scanned with CamScanner

608

4. कि मैंने इससे पूर्व आपके अतिरिक्त अन्य किसी व्यक्ति या संस्था के पक्ष में अपनी सहमति खड़िया खनन हेतु दी है और न ही मैं आपके प्रार्थना पत्र के अन्तिम निस्तारण होने से पूर्व किसी अन्य को सहमति पत्र जारी करूँगा/करूँगी।
5. कि मेरे खेतों में खनन कार्य बन्द होने के बाद आप मेरे खेतो को सममतल करके देगें। खनन कार्य पूर्ण होने के बाद हमारा इन खेतों पर मौलिक अधिकार पूर्ववत बना रहेगा।
6. कि मैं बिना किसी जोर जबरदस्ती एवं दबाव के अपनी स्वेच्छा से यह अनापत्ति आपको दे रहा हूँ/रही हूँ।

हस्ताक्षर शपथी

हीरा सिंह

कि मैं शपथी उपरोक्त, उपरोक्त शपथ पत्र के पैरा 1 से 6 तक के सभी तथ्यों को अपने ज्ञान व विश्वास से आज दिनांक को सत्य होना घोषित करता हूँ।

हस्ताक्षर शपथी

हीरा सिंह

NOTARY
G. S. MAJILA
Distt-Bageshwar
Reg. No 2(12)
2003
GOVT. OF U.K. (INDIA)

Sworn and Signed
Before me
GANESH SINGH MAJILA
NOTARY 4/9/18
Distt - Bageshwar (U.K.)

सूचना अधिकार अधिनियम 2005

Scanned with CamScanner

609

4. कि मैंने इससे पूर्व आपके अतिरिक्त अन्य किसी व्यक्ति या संस्था के पक्ष में अपनी सहमति खड़िया खनन हेतु दी है और न ही मैं आपके प्रार्थना पत्र के अन्तिम निस्तारण होने से पूर्व किसी अन्य को सहमति पत्र जारी करूँगा/करूँगी।
5. कि मेरे खेतों में खनन कार्य बन्द होने के बाद आप मेरे खेतो को सममतल करके देगें। खनन कार्य पूर्ण होने के बाद हमारा इन खेतों पर मौलिक अधिकार पूर्ववत बना रहेगा।
6. कि मैं बिना किसी जोर जबरदस्ती एवं दबाव के अपनी स्वेच्छा से यह अनापत्ति आपको दे रहा हूँ/रही हूँ।

हस्ताक्षर शपथी

कि मैं शपथी उपरोक्त, उपरोक्त शपथ पत्र के पैरा 1 से 6 तक के सभी तथ्यों को अपने ज्ञान व विश्वास से आज दिनांक को सत्य होना घोषित करता हूँ।

हस्ताक्षर शपथी

NOTARY
G. S. MAJILA
Distt-Bageshwar
Reg. No. 2(12)
2003
GOVT. OF U.K. (INDIA)

Sworn and Signed
Before me
GANESH SINGH MAJILA
NOTARY
Distt.- Bageshwar (U.K.)

106

INDIA NON JUDICIAL

Government of Uttarakhand

e-Stamp

सत्यमेव जयते

e-Stamp
RAJ/ABHAR KANSERI
ID No UK/2/75786
Stamp Vander Bageshwar

Certificate No.	:	IN-UK79564150591582Q
Certificate Issued Date	:	18-Aug-2018 05:46 AM
Account Reference	:	NONACC (SV)/ uk1267804/ BAGESHWAR/ UK-BG
Unique Doc. Reference	:	SUBIN-UKUK126780460462655107186Q
Purchased by	:	SHIV SINGH SO TRILOK SINGH TUPER
Description of Document	:	Article 4 Affidavit
Property Description	:	NA
Consideration Price (Rs.)	:	0 (Zero)
First Party	:	SHIV SINGH SO TRILOK SINGH TUPER
Second Party	:	NA
Stamp Duty Paid By	:	SHIV SINGH SO TRILOK SINGH TUPER
Stamp Duty Amount(Rs.)	:	10 (Ten only)

NOTARIAL NOTARIAL

[redacted]

NOTARY

Please write or type below this line

अनापत्ति प्रमाण–पत्र

मैं शिव सिंह पुत्र श्री त्रिलोक सिंह उम्र वयस्क निवासी ग्राम– खुल्दौड़ी, पटवारी क्षेत्र– तुपेड़, तहसील एवं जनपद बागेश्वर शपथपूर्वक निम्न कथन करता हूँ कि,

1. मैं जनपद बागेश्वर के ग्राम तुपेड़ का स्थायी निवासी हूँ।
2. कि मैं ग्राम खुल्दौड़ी का काश्तकार हूँ व भूमिधर हूँ।
3. कि मैं ग्राम खुल्दौड़ी की अपने हक व कब्जे की भूमि में आप श्री पंकज भट्ट ग्राम– आरतोला, जनपद– अल्मोड़ा एवं अन्य साझेदार मै0 उत्तराखण्ड माईन एण्ड मिनरल्स, मार्फत श्री चन्दर सिंह ग्राम– हरिपुरनायक, गोरापड़ाव, बरेली रोड, हल्द्वानी के पक्ष में खड़िया खनन हेतु अपनी पूर्ण सहमति प्रदान करता/करती हूँ।

शिवसिंह

सूचना अधिकार अधिनियम 2005

Statutory Alert:

1. The authenticity of this Stamp Certificate ... ...gov.in'. Any discrepancy in the details on this Certificate and as available on the website renders it invalid.
2. The onus of checking the legitimacy is on the users of the certificate.
3. In case of any discrepancy please inform the Competent Authority.

605

4. कि मैंने इससे पूर्व आपके अतिरिक्त अन्य किसी व्यक्ति या संस्था के पक्ष में अपनी सहमति खड़िया खनन हेतु दी है और न ही मैं आपके प्रार्थना पत्र के अन्तिम निस्तारण होने से पूर्व किसी अन्य को सहमति पत्र जारी करूँगा/करूँगी।
5. कि मेरे खेतों में खनन कार्य बन्द होने के बाद आप मेरे खेतो को सममतल करके देगें। खनन कार्य पूर्ण होने के बाद हमारा इन खेतों पर मौलिक अधिकार पूर्ववत बना रहेगा।
6. कि मैं बिना किसी जोर जबरदस्ती एवं दबाव के अपनी स्वेच्छा से यह अनापत्ति आपको दे रहा हूँ/रही हूँ।

हस्ताक्षर शपथी

कि मैं शपथी उपरोक्त, उपरोक्त शपथ पत्र के पैरा 1 से 6 तक के सभी तथ्यों को अपने ज्ञान व विश्वास से आज दिनांक को सत्य होना घोषित करता हूँ।

हस्ताक्षर शपथी

NOTARY GOVT. OF U.K. (INDIA)

Reg. No.

2003

Distt - Bageshwar (U.K.)

सूचना अधिकार अधिनियम 2005 के अन्तर्गत

INDIA NON JUDICIAL

Government of Uttarakhand

e-Stamp

e-Stamp
REVADHAR ... USERI
ID No. ...28730
Stamp Vendor Bageshwar

सत्यमेव जयते

Certificate No.	:	IN-UK80060319962996O
Certificate Issued Date	:	22-Aug-2018 10:01 PM
Account Reference	:	NONACC (SV)/ uk1267804/ BAGESHWAR/ UK-BG
Unique Doc. Reference	:	SUBIN-UKUK126780461457258749391O
Purchased by	:	RAM SINGH SO GOPAL SINGH TUPER
Description of Document	:	Article 4 Affidavit
Property Description	:	NA
Consideration Price (Rs.)	:	0 (Zero)
First Party	:	RAM SINGH SO GOPAL SINGH TUPER
Second Party	:	NA
Stamp Duty Paid By	:	RAM SINGH SO GOPAL SINGH TUPER
Stamp Duty Amount(Rs.)	:	10 (Ten only)

NOTARIAL NOTARIAL

NOTARY GOVT. OF U... (INDIA)

Please write or type below this line

अनापत्ति प्रमाण–पत्र

मैं रामसिंह पुत्र श्री गोपाल सिंह उम्र ... निवासी ग्राम तुपेड़ पटवारी क्षेत्र- तुपेड़, तहसील एवं जनपद बागेश्वर शपथपूर्वक निम्न कथन करता हूँ कि.

1. मैं जनपद बागेश्वर के ग्राम तुपेड़ का स्थायी निवासी हूँ ।
2. कि मैं ग्राम खुल्दीढी का काश्तकार हूँ व भूमिधर हूँ ।
3. कि मैं ग्राम खुल्दीढी की अपने हक व कब्जे की भूमि में आप श्री पंकज भट्ट ग्राम आरतोला एवं साझेदार मै0 उत्तराखण्ड माइन एवं मिनरल मार्फत श्री चन्दर सिंह ग्राम हरिपुरनायक गोरापड़ाव बरेली रोड हल्द्वानी के पक्ष में खड़िया खनन हेतु अपनी पूर्ण सहमति प्रदान करता/करती हूँ ।

रामसिंह

सूचना अधिकार अधिनियम 2005

Statutory Alert:
1. The ... this Stamp Certificate ... "www.shcilestamp.com". Any discrepancy in the details on this Certificate and as available ... renders it invalid.
2. The ... the legitimacy is on the ...
3. In case of any discrepancy please inform the Competent Authority.

603

4. कि मैंने इससे पूर्व आपके अतिरिक्त अन्य किसी व्यक्ति या संस्था के पक्ष में अपनी सहमति खड़िया खनन हेतु दी है और न ही मैं आपके प्रार्थना पत्र के अन्तिम निस्तारण होने से पूर्व किसी अन्य को सहमति पत्र जारी करूंगा/करूंगी।
5. कि मेरे खेतों में खनन कार्य बन्द होने के बाद आप मेरे खेतो को सममतल करके देगें। खनन कार्य पूर्ण होने के बाद हमारा इन खेतों पर मौलिक अधिकार पूर्ववत बना रहेगा।
6. कि मैं बिना किसी जोर जबरदस्ती एवं दबाव के अपनी स्वेच्छा से यह अनापत्ति आपको दे रहा हूँ/रही हूँ।

हस्ताक्षर शपथी
रामसिंह

कि मैं शपथी उपरोक्त, उपरोक्त शपथ पत्र के पैरा 1 से 6 तक के सभी तथ्यों को अपने ज्ञान व विश्वास से आज दिनांक को सत्य होना घोषित करता हूँ।

हस्ताक्षर शपथी
रामसिंह

Gsmyb
6/2/18

602

INDIA NON JUDICIAL

Government of Uttarakhand

e-Stamp

e-Stamp
REVADHAR KANSERI
19 No. UK1267804
Stamp Vendor Bageshwar

सत्यमेव जयते

Certificate No.	:	IN-UK79564593975233Q
Certificate Issued Date	:	19-Aug-2018 06:34 AM
Account Reference	:	NONACC (SV)/ uk1267804/ BAGESHWAR/ UK-BG
Unique Doc. Reference	:	SUBIN-UKUK126780460463589977116Q
Purchased by	:	KALYAN SINGH SO PURAN SINGH TUPER
Description of Document	:	Article 4 Affidavit
Property Description	:	NA
Consideration Price (Rs.)	:	0 (Zero)
First Party	:	KALYAN SINGH SO PURAN SINGH TUPER
Second Party	:	NA
Stamp Duty Paid By	:	KALYAN SINGH SO PURAN SINGH TUPER
Stamp Duty Amount(Rs.)	:	10 (Ten only)

NOTARIAL NOTARIAL

NOTARY G. S. MAJILA Distt-Bageshwar Reg. No. 2(12) 2003 GOVT. OF U.K. (INDIA)

Please write or type below this line

अनापत्ति प्रमाण–पत्र

मैं कल्याण सिंह पुत्र श्री पूरन सिंह उम्र निवासी ग्राम– खुल्दौडी, पटवारी क्षेत्र– तुपेड़, तहसील एवं जनपद बागेश्वर शपथपूर्वक निम्न कथन करता हूँ कि,

1. मैं जनपद बागेश्वर के ग्राम खुल्दौडी का स्थायी निवासी हूँ ।
2. कि मैं ग्राम खुल्दौडी का काश्तकार हूँ व भूमिधर हूँ ।
3. कि मैं ग्राम खुल्दौडी की अपने हक व कब्जे की भूमि में आप श्री पंकज भट्ट ग्राम– आरतोला, जनपद– अल्मोड़ा एवं अन्य साझेदार मै0 उत्तराखण्ड माईन एण्ड मिनरल्स, मार्फत श्री चन्दर सिंह ग्राम– हरिपुरनायक, गोरापडाव, बरेली रोड, हल्द्वानी के पक्ष में खड़िया खनन हेतु अपनी पूर्ण सहमति प्रदान करता / करती हूँ ।

कल्याण सिंह

Statutory Alert:
1. The authenticity of this Stamp Certificate ... shcilestamp.com". Any discrepancy in the details on this Certificate and as available on the website renders it invalid.
2. The onus of checking the legitimacy is on the users of the certificate.
3. In case of any discrepancy please inform the Competent Authority.

601

4. कि मैंने इससे पूर्व आपके अतिरिक्त अन्य किसी व्यक्ति या संस्था के पक्ष में अपनी सहमति खड़िया खनन हेतु दी है और न ही मैं आपके प्रार्थना पत्र के अन्तिम निस्तारण होने से पूर्व किसी अन्य को सहमति पत्र जारी करूंगा/करूंगी।
5. कि मेरे खेतों में खनन कार्य बन्द होने के बाद आप मेरे खेतो को सममतल करके देगें। खनन कार्य पूर्ण होने के बाद हमारा इन खेतो पर मौलिक अधिकार पूर्ववत बना रहेगा।
6. कि मैं बिना किसी जोर जबरदस्ती एवं दबाव के अपनी स्वेच्छा से यह अनापत्ति आपको दे रहा हूँ/रही हूँ।

हस्ताक्षर शपथी

कि मैं शपथी उपरोक्त, उपरोक्त शपथ पत्र के पैरा 1 से 6 तक के सभी तथ्यों को अपने ज्ञान व विश्वास से आज दिनांक को सत्य होना घोषित करता हूं।

हस्ताक्षर शपथी

NOTARY GOVT. OF U.K. (INDIA)

Sworn and Signed
Before me

GANESH SINGH MAJILA
NOTARY 5/9/18
Dist - Bageshwar (U.K.)

INDIA NON JUDICIAL

Government of Uttarakhand

e-Stamp

e-Stamp
REVADHAR KANSERI
I.D No. UK126780
Stamp Vendor Bageshwar

सत्यमेव जयते

Certificate No.	:	IN-UK79564295935472O
Certificate Issued Date	:	19-Aug-2018 05:51 AM
Account Reference	:	NONACC (SV)/ uk1267804/ BAGESHWAR/ UK-BG
Unique Doc. Reference	:	SUBIN-UKUK126780460462829214960Q
Purchased by	:	DHAN SINGH SO GUMAN SINGH TUPER
Description of Document	:	Article 4 Affidavit
Property Description	:	NA
Consideration Price (Rs.)	:	0 (Zero)
First Party	:	DHAN SINGH SO GUMAN SINGH TUPER
Second Party	:	NA
Stamp Duty Paid By	:	DHAN SINGH SO GUMAN SINGH TUPER
Stamp Duty Amount(Rs.)	:	10 (Ten only)

NOTARIAL NOTARIAL

NOTARY G. S. MAJILA Distt-Bageshwar Reg. No 2(12) 2003 GOVT. OF U.K. (INDIA)

Please write or type below this line

अनापत्ति प्रमाण–पत्र

मैं धन सिंह पुत्र श्री गुमान सिंह उम्र [illegible] निवासी ग्राम– खुल्दौड़ी, पटवारी क्षेत्र– तुपेड़, तहसील एवं जनपद बागेश्वर शपथपूर्वक निम्न कथन करता हूँ कि.

1. मैं जनपद बागेश्वर के ग्राम खुल्दौड़ी का स्थायी निवासी हूँ ।
2. कि मैं ग्राम खुल्दौड़ी का काश्तकार हूँ व भूमिधर हूँ ।
3. कि मैं ग्राम खुल्दौड़ी की अपने हक व कब्जे की भूमि में आप श्री पंकज भट्ट ग्राम– आरतोला, जनपद– अल्मोड़ा एवं अन्य साझेदार मै0 उत्तराखण्ड माईन एण्ड मिनरल्स, मार्फत श्री चन्दर सिंह ग्राम– हरिपुरनायक, गोरापडाव, बरेली रोड, हल्द्वानी के पक्ष में खड़िया खनन हेतु अपनी पूर्ण सहमति प्रदान करता/करती हूँ ।

Statutory Alert:
1. The authenticity of this Stamp Certificate should be verified at "www.shcilestamp.com". Any discrepancy in the details on this Certificate and as available on the website renders it invalid.
2. The onus of checking the legitimacy is on the users of the certificate.
3. In case of any discrepancy please inform the Competent Authority.

599

4. कि मैंने इससे पूर्व आपके अतिरिक्त अन्य किसी व्यक्ति या संस्था के पक्ष में अपनी सहमति खड़िया खनन हेतु दी है और न ही मैं आपके प्रार्थना पत्र के अन्तिम निस्तारण होने से पूर्व किसी अन्य को सहमति पत्र जारी करूँगा/करूँगी।
5. कि मेरे खेतों में खनन कार्य बन्द होने के बाद आप मेरे खेतो को सममतल करके देगें। खनन कार्य पूर्ण होने के बाद हमारा इन खेतों पर मौलिक अधिकार पूर्ववत बना रहेगा।
6. कि मैं बिना किसी जोर जबरदस्ती एवं दबाव के अपनी स्वेच्छा से यह अनापत्ति आपको दे रहा हूँ/रही हूँ।

हस्ताक्षर शपथी

धनसिंह

कि मैं शपथी उपरोक्त, उपरोक्त शपथ पत्र के पैरा 1 से 6 तक के सभी तथ्यों को अपने ज्ञान व विश्वास से आज दिनांक को सत्य होना घोषित करता हूँ।

हस्ताक्षर शपथी

धनसिंह

NOTARY
G. S. MAJILA
Distt-Bageshwar
Reg. No 2(12)
2003
GOVT. OF U.K. (INDIA)

Sworn and Signed
Before me

GANESH SINGH MAJILA
NOTARY 5/9/18
Distt.-Bageshwar (U.K.)

548

INDIA NON JUDICIAL

Government of Uttarakhand

e-Stamp

e-Stamp
REVADH R KANSERI
I D No [illegible]
Stamp Vandor Bageshwar

सत्यमेव जयते

Certificate No.	:	IN-UK79573464741846Q
Certificate Issued Date	:	16-Aug-2018 03:38 PM
Account Reference	:	NONACC (SV)/ uk1267804/ BAGESHWAR/ UK-BG
Unique Doc. Reference	:	SUBIN-UKUK126780460481622957157Q
Purchased by	:	MOHAN SINGH PREM SINGH KAKARIGAIR
Description of Document	:	Article 4 Affidavit
Property Description	:	NA
Consideration Price (Rs.)	:	0 (Zero)
First Party	:	MOHAN SINGH PREM SINGH KAKARIGAIR
Second Party	:	NA
Stamp Duty Paid By	:	MOHAN SINGH PREM SINGH KAKARIGAIR
Stamp Duty Amount(Rs.)	:	10 (Ten only)

NOTARIAL NOTARIAL

Please write or type below this line

अनापत्ति प्रमाण–पत्र

मैं मोहन सिंह पुत्र श्री प्रेम सिंह उम्र वयस्क निवासी ग्राम– खुल्दौड़ी, पटवारी क्षेत्र– तुपेड़, तहसील एवं जनपद बागेश्वर शपथपूर्वक निम्न कथन करता हूँ कि,

1. मैं जनपद बागेश्वर के ग्राम खुल्दौड़ी का स्थायी निवासी हूँ ।
2. कि मैं ग्राम खुल्दौड़ी का काश्तकार हूँ व भूमिधर हूँ ।
3. कि मैं ग्राम खुल्दौड़ी की अपने हक व कब्जे की भूमि में आप श्री पंकज भट्ट ग्राम– आरतोला, जनपद– अल्मोड़ा एवं अन्य साझेदार मै0 उत्तराखण्ड माईन एण्ड मिनरल्स, मार्फत श्री चन्दर सिंह ग्राम– हरिपुरनायक, गोरापड़ाव, बरेली रोड, हल्द्वानी के पक्ष में खडिया खनन हेतु अपनी पूर्ण सहमति प्रदान करता / करती हूँ ।

सूचना अधिकार अधिनियम के अन्तर्गत छाया प्रति

Statutory Alert:
1. The authenticity of this Stamp Certificate should be verified at [illegible]. Any discrepancy in the details on this Certificate and as available on the website renders it invalid.
2. The onus of checking the legitimacy is on the users of the certificate.
3. In case of any discrepancy please inform the Competent Authority.

जिला कार्यालय बागेश्वर

547

4. कि मैंने इससे पूर्व आपके अतिरिक्त अन्य किसी व्यक्ति या संस्था के पक्ष में अपनी सहमति खड़िया खनन हेतु दी है और न ही मैं आपके प्रार्थना पत्र के अन्तिम निस्तारण होने से पूर्व किसी अन्य को सहमति पत्र जारी करूँगा/करूँगी।
5. कि मेरे खेतों में खनन कार्य बन्द होने के बाद आप मेरे खेतो को सममतल करके देगें। खनन कार्य पूर्ण होने के बाद हमारा इन खेतों पर मौलिक अधिकार पूर्ववत बना रहेगा।
6. कि मैं बिना किसी जोर जबरदस्ती एवं दबाव के अपनी स्वेच्छा से यह अनापत्ति आपको दे रहा हूँ/रही हूँ।

हस्ताक्षर शपथी

कि मैं शपथी उपरोक्त, उपरोक्त शपथ पत्र के पैरा 1 से 6 तक के सभी तथ्यों को अपने ज्ञान व विश्वास से आज दिनांक को सत्य होना घोषित करता हूँ।

हस्ताक्षर शपथी

NOTARY GOVT. OF U.K. (INDIA)

5/9/18

सूचना अधिकार अधिनियम 2005 के अन्तर्गत प्रमाणित

594

INDIA NON JUDICIAL

Government of Uttarakhand

e-Stamp

e-Stamp
REVASHAR KANSERI
I.D.No. UK-126780
Stamp Vendor Bageshwar

सत्यमेव जयते

Certificate No.	:	IN-UK79371364620255Q
Certificate Issued Date	:	17-Aug-2018 02:51 PM
Account Reference	:	NONACC (SV)/ uk1267804/ BAGESHWAR/ UK-BG
Unique Doc. Reference	:	SUBIN-UKUK126780460073512945338Q
Purchased by	:	KUSUMA DEVI WO KESHAR SINGH KHUL DYORI
Description of Document	:	Article 4 Affidavit
Property Description	:	NA
Consideration Price (Rs.)	:	0 (Zero)
First Party	:	KUSUMA DEVI WO KESHAR SINGH KHUL DYORI
Second Party	:	NA
Stamp Duty Paid By	:	KUSUMA DEVI WO KESHAR SINGH KHUL DYORI
Stamp Duty Amount(Rs.)	:	10 (Ten only)

NOTARIAL NOTARIAL

NOTARY GOVT. OF INDIA

Please write or type below this line

अनापत्ति प्रमाण–पत्र

मैं कुसुमा देवी पुत्र W/o केशर सिंह उम्र 49 वर्ष निवासी ग्राम– खुल्दौड़ी, पटवारी क्षेत्र– तुपेड़, तहसील एवं जनपद बागेश्वर शपथपूर्वक निम्न कथन करता हूँ कि,

1. मैं जनपद बागेश्वर के ग्राम खुल्दौड़ी का स्थायी निवासी हूँ ।
2. कि मैं ग्राम खुल्दौड़ी का काश्तकार हूँ व भूमिधर हूँ ।
3. कि मैं ग्राम खुल्दौड़ी की अपने हक व कब्जे की भूमि में आप श्री पंकज भट्ट ग्राम– आरतोला, जनपद– अल्मोड़ा एवं अन्य साझेदार मै0 उत्तराखण्ड माईन एण्ड मिनरल्स, मार्फत श्री चन्दर सिंह ग्राम– हरिपुरनायक, गोरापडाव, बरेली रोड, हल्द्वानी के पक्ष में खड़िया खनन हेतु अपनी पूर्ण सहमति प्रदान करता / करती हूँ ।

सूचना अधिकार अधिनियम 2005

31.XII.2020

कुशमा

Statutory Alert:
1. The authenticity of this Stamp Certificate ... available on the website renders it invalid ... Any discrepancy in the details on this Certificate and as ...
2. The onus of checking the legitimacy is on the users of the certificate.
3. In case of any discrepancy please inform the Competent Authority.

4. कि मैंने इससे पूर्व आपके अतिरिक्त अन्य किसी व्यक्ति या संस्था के पक्ष में अपनी सहमति खड़िया खनन हेतु दी है और न ही मैं आपके प्रार्थना पत्र के अन्तिम निस्तारण होने से पूर्व किसी अन्य को सहमति पत्र जारी करूंगा/करूंगी।
5. कि मेरे खेतों में खनन कार्य बन्द होने के बाद आप मेरे खेतो को सममतल करके देगें। खनन कार्य पूर्ण होने के बाद हमारा इन खेतों पर मौलिक अधिकार पूर्ववत बना रहेगा।
6. कि मैं बिना किसी जोर जबरदस्ती एवं दबाव के अपनी स्वेच्छा से यह अनापत्ति आपको दे रहा हूँ/रही हूँ।

हस्ताक्षर शपथी

कि मैं शपथी उपरोक्त, उपरोक्त शपथ पत्र के पैरा 1 से 6 तक के सभी तथ्यों को अपने ज्ञान व विश्वास से आज दिनांक को सत्य होना घोषित करता हूँ।

हस्ताक्षर शपथी

Sworn and Signed
Before me

Distt.-Bageshwar (U.K.)

31-XII-2020

INDIA NON JUDICIAL

Government of Uttarakhand

e-Stamp

e-Stamp
REVANDHAR KANSERI
ID No. UK-126780
Stamp Vendor Bageshwar

सत्यमेव जयते

Certificate No.	:	IN-UK79573083188330Q
Certificate Issued Date	:	19-Aug-2018 03:23 PM
Account Reference	:	NONACC (SV)/ uk1267804/ BAGESHWAR/ UK-BG
Unique Doc. Reference	:	SUBIN-UKUK126780460480822634314Q
Purchased by	:	JAYANT SINGH SO MAHENDRA SINGH KAKARI GAIR
Description of Document	:	Article 4 Affidavit
Property Description	:	NA
Consideration Price (Rs.)	:	0 (Zero)
First Party	:	JAYANT SINGH SO MAHENDRA SINGH KAKARI GAIR
Second Party	:	NA
Stamp Duty Paid By	:	JAYANT SINGH SO MAHENDRA SINGH KAKARI GAIR
Stamp Duty Amount(Rs.)	:	10 (Ten only)

NOTARIAL NOTARIAL

NOTARY GOVT. OF U.K. (INDIA)

Please write or type below this line

अनापत्ति प्रमाण–पत्र

मैं जयन्त सिंह .... पुत्र श्री महेन्द्र सिंह .... उम्र ८४ वर्ष निवासी ग्राम– खुल्दौड़ी, पटवारी क्षेत्र– तुपेड़, तहसील एवं जनपद बागेश्वर शपथपूर्वक निम्न कथन करता हूँ कि,

1. मैं जनपद बागेश्वर के ग्राम काकड़ी गैर, का स्थायी निवासी हूँ ।
2. कि मैं ग्राम खुल्दौड़ी का काश्तकार हूँ व भूमिधर हूँ ।
3. कि मैं ग्राम खुल्दौड़ी की अपने हक व कब्जे की भूमि में आप श्री पंकज भट्ट ग्राम– आरतोला, जनपद– अल्मोड़ा एवं अन्य साझेदार मै० उत्तराखण्ड माईन एण्ड मिनरल्स, मार्फत श्री चन्दर सिंह ग्राम– हरिपुरनायक, गोरापडाव, बरेली रोड, हल्द्वानी के पक्ष में खड़िया खनन हेतु अपनी पूर्ण सहमति प्रदान करता/करती हूँ ।

Statutory Alert:

1. The authenticity of this Stamp Certificate [illegible] .Any discrepancy in the details on this Certificate and as available on the website renders it invalid. [illegible]
2. The onus of checking the legitimacy is on the users [illegible]
3. In case of any discrepancy please inform the Competent Authority.

4. कि मैंने इससे पूर्व आपके अतिरिक्त अन्य किसी व्यक्ति या संस्था के पक्ष में अपनी सहमति खड़िया खनन हेतु दी है और न ही मैं आपके प्रार्थना पत्र के अन्तिम निस्तारण होने से पूर्व किसी अन्य को सहमति पत्र जारी करूँगा/करूँगी।
5. कि मेरे खेतों में खनन कार्य बन्द होने के बाद आप मेरे खेतो को सममतल करके देगें। खनन कार्य पूर्ण होने के बाद हमारा इन खेतों पर मौलिक अधिकार पूर्ववत बना रहेगा।
6. कि मैं बिना किसी जोर जबरदस्ती एवं दबाव के अपनी स्वेच्छा से यह अनापत्ति आपको दे रहा हूँ/रही हूँ।

हस्ताक्षर शपथी

कि मैं शपथी उपरोक्त, उपरोक्त शपथ पत्र के पैरा 1 से 6 तक के सभी तथ्यों को अपने ज्ञान व विश्वास से आज दिनांक को सत्य होना घोषित करता हूँ।

हस्ताक्षर शपथी

Sworn and Signed
Before me
GANESH ... MAJILA
NOTARY 4/9/18
Distt - Bageshwar (U K)

593

INDIA NON JUDICIAL

Government of Uttarakhand

e-Stamp

सत्यमेव जयते

e-Stamp
REVADHAR LAMSERI
I D No. UK-126730
Stamp Vendor Bageshwar

Certificate No.	:	IN-UK79565448635377O
Certificate Issued Date	:	19-Aug-2018 07:47 AM
Account Reference	:	NONACC (SV)/ uk1267804/ BAGESHWAR/ UK-BG
Unique Doc. Reference	:	SUBIN-UKUK126780460465120843764O
Purchased by	:	NAIN SINGH SO KALYAN SINGH KHUDOURI
Description of Document	:	Article 4 Affidavit
Property Description	:	NA
Consideration Price (Rs.)	:	0 (Zero)
First Party	:	NAIN SINGH SO KALYAN SINGH KHUDOURI
Second Party	:	NA
Stamp Duty Paid By	:	NAIN SINGH SO KALYAN SINGH KHUDOURI
Stamp Duty Amount(Rs.)	:	10 (Ten only)

NOTARIAL NOTARIAL

NOTARY ★ GOVT. OF U.K. (INDIA) ★
C. S. MEHTA
Distt-Bageshwar
Reg. No 2(12)
2003

Please write or type below this line

अनापत्ति प्रमाण–पत्र

मैं नैनसिंह पुत्र श्री कल्याण सिंह उम्र 54 वर्ष निवासी ग्राम– खुल्दौड़ी, पटवारी क्षेत्र– तुपेड़, तहसील एवं जनपद बागेश्वर शपथपूर्वक निम्न कथन करता हूँ कि,

1. मैं जनपद बागेश्वर के ग्राम खुल्दौड़ी का स्थायी निवासी हूँ ।
2. कि मैं ग्राम खुल्दौड़ी का काश्तकार हूँ व भूमिधर हूँ ।
3. कि मैं ग्राम खुल्दौड़ी की अपने हक व कब्जे की भूमि में आप श्री पंकज भट्ट ग्राम– आरतोला, जनपद– अल्मोड़ा एवं अन्य साझेदार मै0 उत्तराखण्ड माईन एण्ड मिनरल्स, मार्फत श्री चन्दर सिंह ग्राम– हरिपुरनायक, गोरापडाव, बरेली रोड, हल्द्वानी के पक्ष में खडिया खनन हेतु अपनी पूर्ण सहमति प्रदान करता/करती हूँ ।

सूचना अधिकार अधिनियम 2005 के अन्तर्गत प्रश्न गया सत्यापित

नि० नैनसिंह

Statutory Alert:
1. The authenticity of this Stamp Certificate should be verified at www.shcilestamp.com. Any discrepancy in the details on this Certificate and as available on the website renders it invalid.
2. The onus of checking the legitimacy is on the users of the certificate.
3. In case of any discrepancy please inform the Competent Authority.

592

4. कि मैंने इससे पूर्व आपके अतिरिक्त अन्य किसी व्यक्ति या संस्था के पक्ष में अपनी सहमति खड़िया खनन हेतु दी है और न ही मैं आपके प्रार्थना पत्र के अन्तिम निस्तारण होने से पूर्व किसी अन्य को सहमति पत्र जारी करूँगा/करूँगी।
5. कि मेरे खेतों में खनन कार्य बन्द होने के बाद आप मेरे खेतो को सममतल करके देगें। खनन कार्य पूर्ण होने के बाद हमारा इन खेतों पर मौलिक अधिकार पूर्ववत बना रहेगा।
6. कि मैं बिना किसी जोर जबरदस्ती एवं दबाव के अपनी स्वेच्छा से यह अनापत्ति आपको दे रहा हूँ/रही हूँ।

हस्ताक्षर शपथी

कि मैं शपथी उपरोक्त, उपरोक्त शपथ पत्र के पैरा 1 से 6 तक के सभी तथ्यों को अपने ज्ञान व विश्वास से आज दिनांक को सत्य होना घोषित करता हूँ।

हस्ताक्षर शपथी

NOTARY GOVT. OF U.K. (INDIA)

Sworn and Signed

5/9/18

सूचना अधिकार अधिनियम 2005 के अन्तर्गत

21-11-2020

591

INDIA NON JUDICIAL

Government of Uttarakhand

e-Stamp

सत्यमेव जयते

Certificate No.	:	IN-UK79573437088862Q
Certificate Issued Date	:	19-Aug-2018 03:36 PM
Account Reference	:	NONACC (SV)/ uk1267804/ BAGESHWAR/ UK-BG
Unique Doc. Reference	:	SUBIN-UKUK126780460481432663252Q
Purchased by	:	RAJENDRA SINGH PREM SINGH KAKARIGAIR
Description of Document	:	Article 4 Affidavit
Property Description	:	NA
Consideration Price (Rs.)	:	0 (Zero)
First Party	:	RAJENDRA SINGH PREM SINGH KAKARIGAIR
Second Party	:	NA
Stamp Duty Paid By	:	RAJENDRA SINGH PREM SINGH KAKARIGAIR
Stamp Duty Amount(Rs.)	:	10 (Ten only)

NOTARIAL NOTARIAL

Please write or type below this line

अनापत्ति प्रमाण–पत्र

मैं राजेन्द्र सिंह पुत्र श्री प्रेम सिंह उम्र .... निवासी ग्राम– खुल्दौड़ी, पटवारी क्षेत्र– तुपेड़, तहसील एवं जनपद बागेश्वर शपथपूर्वक निम्न कथन करता हूँ कि,

1. मैं जनपद बागेश्वर के ग्राम खुल्दौड़ी का स्थायी निवासी हूँ ।
2. कि मैं ग्राम खुल्दौड़ी का काश्तकार हूँ व भूमिधर हूँ ।
3. कि मैं ग्राम खुल्दौड़ी की अपने हक व कब्जे की भूमि में आप श्री पंकज भट्ट ग्राम– आरतोला, जनपद– अल्मोड़ा एवं अन्य साझेदार मै० उत्तराखण्ड माईन एण्ड मिनरल्स, मार्फत श्री चन्दर सिंह ग्राम– हरिपुरनायक, गोरापडाव, बरेली रोड, हल्द्वानी के पक्ष में खड़िया खनन हेतु अपनी पूर्ण सहमति प्रदान करता / करती हूँ ।

Statutory Alert:
1. The authenticity of this Stamp Certificate should be verified at "www.shcilestamp.com". Any discrepancy in the details on this Certificate and as available on the website renders it invalid.
2. The onus of checking the legitimacy is on the users of the certificate.
3. In case of any discrepancy please inform the Competent Authority.

590

4. कि मैंने इससे पूर्व आपके अतिरिक्त अन्य किसी व्यक्ति या संस्था के पक्ष में अपनी सहमति खड़िया खनन हेतु दी है और न ही मैं आपके प्रार्थना पत्र के अन्तिम निस्तारण होने से पूर्व किसी अन्य को सहमति पत्र जारी करूंगा/करूंगी।
5. कि मेरे खेतों में खनन कार्य बन्द होने के बाद आप मेरे खेतो को सममतल करके देगें। खनन कार्य पूर्ण होने के बाद हमारा इन खेतों पर मौलिक अधिकार पूर्ववत बना रहेगा।
6. कि मैं बिना किसी जोर जबरदस्ती एवं दबाव के अपनी स्वेच्छा से यह अनापत्ति आपको दे रहा हूँ/रही हूँ।

हस्ताक्षर शपथी

कि मैं शपथी उपरोक्त, उपरोक्त शपथ पत्र के पैरा 1 से 6 तक के सभी तथ्यों को अपने ज्ञान व विश्वास से आज दिनांक को सत्य होना घोषित करता हूँ।

हस्ताक्षर शपथी

NOTARY
G. S. MAJILA
Distt-Bageshwar
Reg. No. 2(12)
2003
GOVT. OF U.K. (INDIA)

५/७/१८

SB9

INDIA NON JUDICIAL

Government of Uttarakhand

e-Stamp

सत्यमेव जयते

e-Stamp
REWADHAR KANSERI
ID No. UK-126780
Stamp Vendor Bageshwar

Certificate No.	:	IN-UK79378877747450Q
Certificate Issued Date	:	17-Aug-2016 04:20 PM
Account Reference	:	NONACC (SV)/ uk1267804/ BAGESHWAR/ UK-BG
Unique Doc. Reference	:	SUBIN-UKUK12678046008551295321OQ
Purchased by	:	KOUSHALYA DEVI SO CHANDRA SINGH KHULDYORI
Description of Document	:	Article 4 Affidavit
Property Description	:	NA
Consideration Price (Rs.)	:	0 (Zero)
First Party	:	KOUSHALYA DEVI SO CHANDRA SINGH KHULDYORI
Second Party	:	NA
Stamp Duty Paid By	:	KOUSHALYA DEVI SO CHANDRA SINGH KHULDYORI
Stamp Duty Amount(Rs.)	:	10 (Ten only)

NOTARIAL NOTARIAL

NOTARY
GOVT. OF U.K. (INDIA)
Reg. No. 2121
2003

Please write or type below this line

अनापत्ति प्रमाण–पत्र

मैं कौशल्या देवी .... पुत्र w/o श्री चन्द्र सिंह .... उम्र बालिग निवासी ग्राम– खुल्दौड़ी, पटवारी क्षेत्र– तुपेड़, तहसील एवं जनपद बागेश्वर शपथपूर्वक निम्न कथन करता हूँ कि,

1. मैं जनपद बागेश्वर के ग्राम खुल्दौड़ी..... का स्थायी निवासी हूँ ।
2. कि मैं ग्राम खुल्दौड़ी का काश्तकार हूँ व भूमिधर हूँ ।
3. कि मैं ग्राम खुल्दौड़ी की अपने हक व कब्जे की भूमि में आप श्री पंकज भट्ट ग्राम– आरतोला, जनपद– अल्मोड़ा एवं अन्य साझेदार मै0 उत्तराखण्ड माईन एण्ड मिनरल्स, मार्फत श्री चन्दर सिंह ग्राम– हरिपुरनायक, गोरापडाव, बरेली रोड, हल्द्वानी के पक्ष में खडिया खनन हेतु अपनी पूर्ण सहमति प्रदान करता / करती हूँ ।

सूचना अधिकार अधिनियम 2005 के अन्तर्गत ...

नि0 कौशल्या देवी

Statutory Alert:
1. The authenticity of this Stamp Certificate should be verified ... Any discrepancy in the details on this Certificate and as available on the website renders it invalid.
2. The onus of checking the legitimacy is on the ...
3. In case of any discrepancy please inform the Competent Authority.

588

4. कि मैंने इससे पूर्व आपके अतिरिक्त अन्य किसी व्यक्ति या संस्था के पक्ष में अपनी सहमति खड़िया खनन हेतु दी है और न ही मैं आपके प्रार्थना पत्र के अन्तिम निस्तारण होने से पूर्व किसी अन्य को सहमति पत्र जारी करूँगा/करूँगी।
5. कि मेरे खेतों में खनन कार्य बन्द होने के बाद आप मेरे खेतो को सममतल करके देगें। खनन कार्य पूर्ण होने के बाद हमारा इन खेतों पर मौलिक अधिकार पूर्ववत बना रहेगा।
6. कि मैं बिना किसी जोर जबरदस्ती एवं दबाव के अपनी स्वेच्छा से यह अनापत्ति आपको दे रहा हूँ/रही हूँ।

हस्ताक्षर शपथी

कि मैं शपथी उपरोक्त, उपरोक्त शपथ पत्र के पैरा 1 से 6 तक के सभी तथ्यों को अपने ज्ञान व विश्वास से आज दिनांक को सत्य होना घोषित करता हूँ।

हस्ताक्षर शपथी

Sworn and Signed
Before me
GANESH [illegible]
4/9/18
Distt - [illegible] (U.K.)

सूचना अधिकार अधिनियम 2005
के अन्तर्गत जारी प्रति सत्यापित
लोक सूचना अधिकारी
जिला [illegible] कार्यालय

589

INDIA NON JUDICIAL

Government of Uttarakhand

e-Stamp

e-Stamp
REVADHAR KANSERI
LIC No. UK-125730
Stamp vandor Bageshwar

Certificate No.	:	IN-UK80058754111589Q
Certificate Issued Date	:	22-Aug-2018 09:46 PM
Account Reference	:	NONACC (SV)/ uk1267804/ BAGESHWAR/ UK-BG
Unique Doc. Reference	:	SUBIN-UKUK126780461455974500755Q
Purchased by	:	CHANRA SINGH SO HAYAT SINGH KHULDYORI
Description of Document	:	Article 4 Affidavit
Property Description	:	NA
Consideration Price (Rs.)	:	0 (Zero)
First Party	:	CHANRA SINGH SO HAYAT SINGH KHULDYORI
Second Party	:	NA
Stamp Duty Paid By	:	CHANRA SINGH SO HAYAT SINGH KHULDYORI
Stamp Duty Amount(Rs.)	:	10 (Ten only)

NOTARIAL NOTARIAL

NOTARY
G. C. KAJLA
Distt-Bageshwar
Reg. No. 2(12)
2003
GOVT. OF U.K. (INDIA)

Please write or type below this line

अनापत्ति प्रमाण–पत्र

मैं चन्द्र सिंह पुत्र श्री हयात सिंह उम्र वयस्क निवासी ग्राम खुल्दौड़ी पटवारी क्षेत्र पुपेड़, तहसील एवं जनपद बागेश्वर शपथपूर्वक निम्न कथन करता हूँ कि,

1. मैं जनपद बागेश्वर के ग्राम खुल्दौड़ी का स्थायी निवासी हूँ ।
2. कि मैं ग्राम खुल्दौड़ी का काश्तकार हूँ व भूमिधर हूँ ।
3. कि मैं ग्राम खुल्दौड़ी की अपने हक व कब्जे की भूमि में आप श्री पंकज भट्ट ग्राम आरतोला एवं साझेदार मै० उत्तराखण्ड माइन एवं मिनरल मार्फत श्री चन्दर सिंह ग्राम हरिपुरनायक गौरापड़ाव बरेली रोड हल्द्वानी के पक्ष में खड़िया खनन हेतु अपनी पूर्ण सहमति प्रदान करता / करती हूँ ।

सूचना अधिकार अधिनियम 2005

चन्द्र सिंह

Statutory Alert:
1. The authenticity of this Stamp Certificate should be verified at www.shcilestamp.com. Any discrepancy in the details on this Certificate and as available on the website renders it invalid.
2. The onus of checking the legitimacy is on the users of the certificate.
3. In case of any discrepancy please inform the Competent Authority.

586

4. कि मैंने इससे पूर्व आपके अतिरिक्त अन्य किसी व्यक्ति या संस्था के पक्ष में अपनी सहमति खड़िया खनन हेतु दी है और न ही मैं आपके प्रार्थना पत्र के अन्तिम निस्तारण होने से पूर्व किसी अन्य को सहमति पत्र जारी करूँगा/करूँगी।
5. कि मेरे खेतों में खनन कार्य बन्द होने के बाद आप मेरे खेतो को सममतल करके देगें। खनन कार्य पूर्ण होने के बाद हमारा इन खेतों पर मौलिक अधिकार पूर्ववत बना रहेगा।
6. कि मैं बिना किसी जोर जबरदस्ती एवं दबाव के अपनी स्वेच्छा से यह अनापत्ति आपको दे रहा हूँ/रही हूँ।

हस्ताक्षर शपथी

कि मैं शपथी उपरोक्त, उपरोक्त शपथ पत्र के पैरा 1 से 6 तक के सभी तथ्यों को अपने ज्ञान व विश्वास से आज दिनांक को सत्य होना घोषित करता हूँ।

हस्ताक्षर शपथी

GOVT. OF U.K. (INDIA)

5/9/18

सूचना अधिकार अधिनियम 2005

585

INDIA NON JUDICIAL

Government of Uttarakhand

e-Stamp

e-Stamp
REVADHAR KANSERI
I D No. UK-128730
Stamp vandor Bageshwar

सत्यमेव जयते

Certificate No.	:	IN-UK80060260725861Q
Certificate Issued Date	:	22-Aug-2018 10:00 PM
Account Reference	:	NONACC (SV)/ uk1267804/ BAGESHWAR/ UK-BG
Unique Doc. Reference	:	SUBIN-UKUK126780461456882780822Q
Purchased by	:	CHANDAN SINGH SO LAL SINGH ANARSHA
Description of Document	:	Article 4 Affidavit
Property Description	:	NA
Consideration Price (Rs.)	:	0 (Zero)
First Party	:	CHANDAN SINGH SO LAL SINGH ANARSHA
Second Party	:	NA
Stamp Duty Paid By	:	CHANDAN SINGH SO LAL SINGH ANARSHA
Stamp Duty Amount(Rs.)	:	10 (Ten only)

NOTARIAL NOTARIAL

NOTARY
G. D. MAJILA
District Bageshwar
Regd. No. 2(12)
2003
GOVT. OF U.K. (INDIA)

Please write or type below this line

अनापत्ति प्रमाण–पत्र

मैं चन्दन सिंह पुत्र श्री लाल सिंह उम्र बालिग निवासी ग्राम अनर्सा पटवारी क्षेत्र– पुपेड, तहसील एवं जनपद बागेश्वर शपथपूर्वक निम्न कथन करता हूँ कि,

1. मैं जनपद बागेश्वर के ग्राम अनर्सा ......का स्थायी निवासी हूँ ।
2. कि मैं ग्राम खुल्दौडी का काश्तकार हूँ व भूमिधर हूँ ।
3. कि मैं ग्राम खुल्दौडी की अपने हक व कब्जे की भूमि में आप श्री पंकज भट्ट ग्राम आरतोला एवं साझेदार मै0 उत्तराखण्ड माइन एवं मिनरल मार्फत श्री चन्दर सिंह ग्राम हरिपुरनायक गोरापड़ाव बरेली रोड हल्द्वानी के पक्ष में खड़िया खनन हेतु अपनी पूर्ण सहमति प्रदान करता/करती हूँ ।

चन्दन सिंह

Statutory Alert:
1. The authenticity of this Stamp Certificate should be verified at ... Any discrepancy in the details on this Certificate and as available on the website renders it invalid.
2. The onus of checking the legitimacy is on the users of the certificate.
3. In case of any discrepancy please inform the Competent Authority.

[signature] 2019

4. कि मैंने इससे पूर्व आपके अतिरिक्त अन्य किसी व्यक्ति या संस्था के पक्ष में अपनी सहमति खड़िया खनन हेतु दी है और न ही मैं आपके प्रार्थना पत्र के अन्तिम निस्तारण होने से पूर्व किसी अन्य को सहमति पत्र जारी करूँगा/करूँगी।
5. कि मेरे खेतों में खनन कार्य बन्द होने के बाद आप मेरे खेतो को सममतल करके देगें। खनन कार्य पूर्ण होने के बाद हमारा इन खेतों पर मौलिक अधिकार पूर्ववत बना रहेगा।
6. कि मैं बिना किसी जोर जबरदस्ती एवं दबाव के अपनी स्वेच्छा से यह अनापत्ति आपको दे रहा हूँ/रही हूँ।

हस्ताक्षर शपथी

कि मैं शपथी उपरोक्त, उपरोक्त शपथ पत्र के पैरा 1 से 6 तक के सभी तथ्यों को अपने ज्ञान व विश्वास से आज दिनांक को सत्य होना घोषित करता हूँ।

हस्ताक्षर शपथी

NOTARY

Sworn and Signed
Before me
GANESH SINGH MAJILA
NOTARY 4/9/18
Distt - Bageshwar (U.K.)

सूचना अधिकार अधिनियम 2005
के अन्तर्गत सूचना प्रतिलिपि

583

INDIA NON JUDICIAL

Government of Uttarakhand

e-Stamp

e-Stamp
VADHAF KANSERI
LP No U-26780
Stamp Vendor Bageshwar

सत्यमेव जयते

Certificate No.	:	IN-UK79565178754252Q
Certificate Issued Date	:	19-Aug-2018 07:22 AM
Account Reference	:	NONACC (SV)/ uk1267804/ BAGESHWAR/ UK-BG
Unique Doc. Reference	:	SUBIN-UKUK126780460464916529284Q
Purchased by	:	BHAWAN SINGH SO BISHAN SINGH TUPER
Description of Document	:	Article 4 Affidavit
Property Description	:	NA
Consideration Price (Rs.)	:	0 (Zero)
First Party	:	BHAWAN SINGH SO BISHAN SINGH TUPER
Second Party	:	NA
Stamp Duty Paid By	:	BHAWAN SINGH SO BISHAN SINGH TUPER
Stamp Duty Amount(Rs.)	:	10 (Ten only)

NOTARIAL NOTARIAL

NOTARY GOVT. OF U.K. (INDIA)

Please write or type below this line

अनापत्ति प्रमाण–पत्र

मैं भवान सिंह पुत्र श्री बिशन सिंह उम्र वयस्क निवासी ग्राम– खुल्दौड़ी, पटवारी क्षेत्र– तुपेड़, तहसील एवं जनपद बागेश्वर शपथपूर्वक निम्न कथन करता हूँ कि,

1. मैं जनपद बागेश्वर के ग्राम खुल्दौड़ी का स्थायी निवासी हूँ ।
2. कि मैं ग्राम खुल्दौड़ी का काश्तकार हूँ व भूमिधर हूँ ।
3. कि मैं ग्राम खुल्दौड़ी की अपने हक व कब्जे की भूमि में आप श्री पंकज भट्ट ग्राम– आरतोला, जनपद– अल्मोड़ा एवं अन्य साझेदार मै० उत्तराखण्ड माईन एण्ड मिनरल्स, मार्फत श्री चन्दर सिंह ग्राम– हरिपुरनायक, गोरापडाव, बरेली रोड, हल्द्वानी के पक्ष में खडिया खनन हेतु अपनी पूर्ण सहमति प्रदान करता/करती हूँ ।

सूचना अधिकार अधिनियम 2005 के अन्तर्गत जन सूचना अधिकारी

Statutory Alert:
1. The authenticity of the Stamp Certificate should be verified ... Any discrepancy in the details on this Certificate and as available on the website renders it invalid.
2. The onus of checking the legitimacy is on the users of the certificate.
3. In case of any discrepancy please inform the Competent Authority.

4. कि मैंने इससे पूर्व आपके अतिरिक्त अन्य किसी व्यक्ति या संस्था के पक्ष में अपनी सहमति खड़िया खनन हेतु दी है और न ही मैं आपके प्रार्थना पत्र के अन्तिम निस्तारण होने से पूर्व किसी अन्य को सहमति पत्र जारी करूँगा/करूँगी।
5. कि मेरे खेतों में खनन कार्य बन्द होने के बाद आप मेरे खेतो को सममतल करके देगें। खनन कार्य पूर्ण होने के बाद हमारा इन खेतों पर मौलिक अधिकार पूर्ववत बना रहेगा।
6. कि मैं बिना किसी जोर जबरदस्ती एवं दबाव के अपनी स्वेच्छा से यह अनापत्ति आपको दे रहा हूँ/रही हूँ।

हस्ताक्षर शपथी

कि मैं शपथी उपरोक्त, उपरोक्त शपथ पत्र के पैरा 1 से 6 तक के सभी तथ्यों को अपने ज्ञान व विश्वास से आज दिनांक   को सत्य होना घोषित करता हूँ।

हस्ताक्षर शपथी

सूचना अधिकार अधिनियम 2005 के अन्तर्गत ...

SB1

INDIA NON JUDICIAL

Government of Uttarakhand

e-Stamp

e-Stamp
REWADHAP KANSERI
LIC No. UK-126780
Stamp Vendor/Bageshwar

सत्यमेव जयते

Certificate No.	:	IN-UK79375711947276Q
Certificate Issued Date	:	17-Aug-2018 03:48 PM
Account Reference	:	NONACC (SV)/ uk1267804/ BAGESHWAR/ UK-BG
Unique Doc. Reference	:	SUBIN-UKUK126780460079056619205Q
Purchased by	:	BHUPAL SINGH SO DAN SINGH BHATANI KOTE
Description of Document	:	Article 4 Affidavit
Property Description	:	NA
Consideration Price (Rs.)	:	0 (Zero)
First Party	:	BHUPAL SINGH SO DAN SINGH BHATANI KOTE
Second Party	:	NA
Stamp Duty Paid By	:	BHUPAL SINGH SO DAN SINGH BHATANI KOTE
Stamp Duty Amount(Rs.)	:	10 (Ten only)

NOTARIAL NOTARIAL

Please write or type below this line

अनापत्ति प्रमाण–पत्र

मैं भूपाल सिंह पुत्र श्री दान सिंह उम्र 54 वर्ष निवासी ग्राम– खुल्दौड़ी, पटवारी क्षेत्र– तुपेड़, तहसील एवं जनपद बागेश्वर शपथपूर्वक निम्न कथन करता हूँ कि,

1. मैं जनपद बागेश्वर के ग्राम तुपेड़ का स्थायी निवासी हूँ ।
2. कि मैं ग्राम खुल्दौड़ी का काश्तकार हूँ व भूमिधर हूँ ।
3. कि मैं ग्राम खुल्दौड़ी की अपने हक व कब्जे की भूमि में आप श्री पंकज भट्ट ग्राम– आरतोला, जनपद– अल्मोड़ा एवं अन्य साझेदार मै0 उत्तराखण्ड माईन एण्ड मिनरल्स, मार्फत श्री चन्दर सिंह ग्राम– हरिपुरनायक, गोरापडाव, बरेली रोड, हल्द्वानी के पक्ष में खड़िया खनन हेतु अपनी पूर्ण सहमति प्रदान करता / करती हूँ ।

भूपाल

सूचना अधिकार अधिनियम 2005

Statutory Alert:

1. The authenticity of this Stamp Certificate ... available on the website renders it invalid.
2. The onus of checking the legitimacy ...
3. In case of any discrepancy please ...

58

4. कि मैंने इससे पूर्व आपके अतिरिक्त अन्य किसी व्यक्ति या संस्था के पक्ष में अपनी सहमति खड़िया खनन हेतु दी है और न ही मैं आपके प्रार्थना पत्र के अन्तिम निस्तारण होने से पूर्व किसी अन्य को सहमति पत्र जारी करूंगा/करूंगी।
5. कि मेरे खेतों में खनन कार्य बन्द होने के बाद आप मेरे खेतो को सममतल करके देगें। खनन कार्य पूर्ण होने के बाद हमारा इन खेतो पर मौलिक अधिकार पूर्ववत बना रहेगा।
6. कि मैं बिना किसी जोर जबरदस्ती एवं दबाव के अपनी स्वेच्छा से यह अनापत्ति आपको दे रहा हूँ/रही हूँ।

हस्ताक्षर शपथी

कि मैं शपथी उपरोक्त, उपरोक्त शपथ पत्र के पैरा 1 से 6 तक के सभी तथ्यों को अपने ज्ञान व विश्वास से आज दिनांक को सत्य होना घोषित करता हूँ।

हस्ताक्षर शपथी

NOTARY GOVT. OF U.K. (INDIA)

Sworn and Signed
Before me
GANESH SINGH MAJILA
NOTARY
Distt.-Bageshwar (U.K.)

सूचना अधिकार अधिनियम 2005 के अन्तर्गत छाया प्रति प्रमाणित

574

INDIA NON JUDICIAL

Government of Uttarakhand

e-Stamp

सत्यमेव जयते

e-Stamp
DEVADHAR KANSERI
LP No- UK 126780
Yandol Bageshwar

Certificate No.	:	IN-UK79564951296881Q
Certificate Issued Date	:	19-Aug-2018 06:50 AM
Account Reference	:	NONACC (SV)/ uk1267804/ BAGESHWAR/ UK-BG
Unique Doc. Reference	:	SUBIN-UKUK126780460464229111074Q
Purchased by	:	KUNDAN SINGH SO CHANDAN SINGH BHATANI KOTE
Description of Document	:	Article 4 Affidavit
Property Description	:	NA
Consideration Price (Rs.)	:	0 (Zero)
First Party	:	KUNDAN SINGH SO CHANDAN SINGH BHATANI KOTE
Second Party	:	NA
Stamp Duty Paid By	:	KUNDAN SINGH SO CHANDAN SINGH BHATANI KOTE
Stamp Duty Amount(Rs.)	:	10 (Ten only)

NOTARIAL NOTARIAL

NOTARY GOVT. OF INDIA

----------Please write or type below this line----------

अनापत्ति प्रमाण–पत्र

मैं कुन्दन सिंह पुत्र श्री चन्दन सिंह उम्र 48 निवासी ग्राम– खुल्दौड़ी, पटवारी क्षेत्र– तुपेड़, तहसील एवं जनपद बागेश्वर शपथपूर्वक निम्न कथन करता हूँ कि,

1. मैं जनपद बागेश्वर के ग्राम खुल्दौड़ी.... का स्थायी निवासी हूँ ।
2. कि मैं ग्राम खुल्दौड़ी का काश्तकार हूँ व भूमिधर हूँ ।
3. कि मैं ग्राम खुल्दौड़ी की अपने हक व कब्जे की भूमि में आप श्री पंकज भट्ट ग्राम– आरतोला, जनपद– अल्मोड़ा एवं अन्य साझेदार मै0 उत्तराखण्ड माईन एण्ड मिनरल्स, मार्फत श्री चन्दर सिंह ग्राम– हरिपुरनायक, गोरापड़ाव, बरेली रोड, हल्द्वानी के पक्ष में खड़िया खनन हेतु अपनी पूर्ण सहमति प्रदान करता / करती हूँ ।

सूचना अधिकार अधिनियम 2005 के अन्तर्गत छाया प्रति सत्यापित

कुन्दन सिंह

Statutory Alert:
1. The authenticity of this Stamp Certificate should be verified ... available on the website renders it invalid.
2. The onus of checking the legitimacy is on the ...
3. In case of any discrepancy please inform the ...

524

4. कि मैंने इससे पूर्व आपके अतिरिक्त अन्य किसी व्यक्ति या संस्था के पक्ष में अपनी सहमति खड़िया खनन हेतु दी है और न ही मैं आपके प्रार्थना पत्र के अन्तिम निस्तारण होने से पूर्व किसी अन्य को सहमति पत्र जारी करूँगा/करूँगी।
5. कि मेरे खेतों में खनन कार्य बन्द होने के बाद आप मेरे खेतो को सममतल करके देगें। खनन कार्य पूर्ण होने के बाद हमारा इन खेतों पर मौलिक अधिकार पूर्ववत बना रहेगा।
6. कि मैं बिना किसी जोर जबरदस्ती एवं दबाव के अपनी स्वेच्छा से यह अनापत्ति आपको दे रहा हूँ/रही हूँ।

हस्ताक्षर शपथी

कि मैं शपथी उपरोक्त, उपरोक्त शपथ पत्र के पैरा 1 से 6 तक के सभी तथ्यों को अपने ज्ञान व विश्वास से आज दिनांक को सत्य होना घोषित करता हूँ।

हस्ताक्षर शपथी

Sworn and Signed

GANE... A

Distt - ... 4/9/18

सूचना अधिकार अधिनियम 2005
के अन्तर्गत प्रमाणित

...2020

INDIA NON JUDICIAL

Government of Uttarakhand

e-Stamp

e-Stamp
REVADHAR KANSERI
I.D. No. UK-126780
Stamp Vendor Bageshwar

सत्यमेव जयते

Certificate No.	:	IN-UK79572872989930Q
Certificate Issued Date	:	19-Aug-2018 03:19 PM
Account Reference	:	NONACC (SV)/ uk1267804/ BAGESHWAR/ UK-BG
Unique Doc. Reference	:	SUBIN-UKUK126780460480544695220Q
Purchased by	:	DHANULI DEVI WO PREM SINGH KAKARI GAIR
Description of Document	:	Article 4 Affidavit
Property Description	:	NA
Consideration Price (Rs.)	:	0 (Zero)
First Party	:	DHANULI DEVI WO PREM SINGH KAKARI GAIR
Second Party	:	NA
Stamp Duty Paid By	:	DHANULI DEVI WO PREM SINGH KAKARI GAIR
Stamp Duty Amount(Rs.)	:	10 (Ten only)

NOTARIAL NOTARIAL

Please write or type below this line

अनापत्ति प्रमाण–पत्र

मैं धनुली देवी पुत्र w/o श्री प्रेम सिंह उम्र ... निवासी ग्राम– खुल्दौड़ी, पटवारी क्षेत्र– तुपेड़, तहसील एवं जनपद बागेश्वर शपथपूर्वक निम्न कथन करता हूँ कि,

1. मैं जनपद बागेश्वर के ग्राम खुल्दौड़ी... का स्थायी निवासी हूँ ।
2. कि मैं ग्राम खुल्दौड़ी का काश्तकार हूँ व भूमिधर हूँ ।
3. कि मैं ग्राम खुल्दौड़ी की अपने हक व कब्जे की भूमि में आप श्री पंकज भट्ट ग्राम– आरतोला, जनपद– अल्मोड़ा एवं अन्य साझेदार मै0 उत्तराखण्ड माईन एण्ड मिनरल्स, मार्फत श्री चन्दर सिंह ग्राम– हरिपुरनायक, गोरापड़ाव, बरेली रोड, हल्द्वानी के पक्ष में खड़िया खनन हेतु अपनी पूर्ण सहमति प्रदान करता/करती हूँ ।

सूचना अधिकार अधिनियम 2005 के अन्तर्गत प्रति ...

धनुली देवी

Statutory Alert:
1. The authenticity of this Stamp Certificate ... available on the website renders it invalid ...
2. The onus of checking the legitimacy is on the ...
3. In case of any discrepancy please inform the Competent Authority

574

4. कि मैंने इससे पूर्व आपके अतिरिक्त अन्य किसी व्यक्ति या संस्था के पक्ष में अपनी सहमति खड़िया खनन हेतु दी है और न ही मैं आपके प्रार्थना पत्र के अन्तिम निस्तारण होने से पूर्व किसी अन्य को सहमति पत्र जारी करूँगा/करूँगी।
5. कि मेरे खेतो में खनन कार्य बन्द होने के बाद आप मेरे खेतो को सममतल करके देगें। खनन कार्य पूर्ण होने के बाद हमारा इन खेतों पर मौलिक अधिकार पूर्ववत बना रहेगा।
6. कि मैं बिना किसी जोर जबरदस्ती एवं दबाव के अपनी स्वेच्छा से यह अनापत्ति आपको दे रहा हूँ/रही हूँ।

हस्ताक्षर शपथी

कि मैं शपथी उपरोक्त, उपरोक्त शपथ पत्र के पैरा 1 से 6 तक के सभी तथ्यों को अपने ज्ञान व विश्वास से आज दिनांक को सत्य होना घोषित करता हूँ।

हस्ताक्षर शपथी

NOTARY ★ GOVT. OF U.K. (INDIA) ★

5/9/18

सूचना अधिकार अधिनियम 2005 के अन्तर्गत जारी प्रति सत्यापित

573

INDIA NON JUDICIAL

Government of Uttarakhand

e-Stamp

e-Stamp
REVADHAR KANSERI
I.D. No. UK-126780
Stamp Vendor Bageshwar

सत्यमेव जयते

Certificate No.	:	IN-UK79572970202213Q
Certificate Issued Date	:	19-Aug-2018 03:26 PM
Account Reference	:	NONACC (SV)/ uk1267804/ BAGESHWAR/ UK-BG
Unique Doc. Reference	:	SUBIN-UKUK126780460480814496435Q
Purchased by	:	KEDAR SINGH SO HIMMAT SINGH KAKARIGAIR
Description of Document	:	Article 4 Affidavit
Property Description	:	NA
Consideration Price (Rs.)	:	0 (Zero)
First Party	:	KEDAR SINGH SO HIMMAT SINGH KAKARIGAIR
Second Party	:	NA
Stamp Duty Paid By	:	KEDAR SINGH SO HIMMAT SINGH KAKARIGAIR
Stamp Duty Amount(Rs.)	:	10 (Ten only)

NOTARIAL NOTARIAL

NOTARY GOVT. OF U.K. (INDIA)

Please write or type below this line

अनापत्ति प्रमाण–पत्र

मैं केदार सिंह पुत्र श्री हिम्मत सिंह उम्र ५५/५६ निवासी ग्राम– खुल्दौड़ी, पटवारी क्षेत्र– तुपेड़, तहसील एवं जनपद बागेश्वर शपथपूर्वक निम्न कथन करता हूँ कि,

1. मैं जनपद बागेश्वर के ग्राम खुल्दौड़ी का स्थायी निवासी हूँ ।
2. कि मैं ग्राम खुल्दौड़ी का काश्तकार हूँ व भूमिधर हूँ ।
3. कि मैं ग्राम खुल्दौड़ी की अपने हक व कब्जे की भूमि में आप श्री पंकज भट्ट ग्राम– आरतोला, जनपद– अल्मोड़ा एवं अन्य साझेदार मै० उत्तराखण्ड माईन एण्ड मिनरल्स, मार्फत श्री चन्दर सिंह ग्राम– हरिपुरनायक, गोरापड़ाव, बरेली रोड, हल्द्वानी के पक्ष में खड़िया खनन हेतु अपनी पूर्ण सहमति प्रदान करता / करती हूँ ।

केदार सिंह

सूचना अधिकार अधिनियम 2005 के अन्तर्गत जारी प्रति सत्यापित

Statutory Alert:
1. The authenticity of this Stamp Certificate ... available on the website renders it invalid.
2. The onus of checking the legitimacy is on the users ...
3. In case of any discrepancy please inform the ...

572

4. कि मैंने इससे पूर्व आपके अतिरिक्त अन्य किसी व्यक्ति या संस्था के पक्ष में अपनी सहमति खड़िया खनन हेतु दी है और न ही मैं आपके प्रार्थना पत्र के अन्तिम निस्तारण होने से पूर्व किसी अन्य को सहमति पत्र जारी करूँगा/करूँगी।
5. कि मेरे खेतों में खनन कार्य बन्द होने के बाद आप मेरे खेतो को सममतल करके देगें। खनन कार्य पूर्ण होने के बाद हमारा इन खेतों पर मौलिक अधिकार पूर्ववत बना रहेगा।
6. कि मैं बिना किसी जोर जबरदस्ती एवं दबाव के अपनी स्वेच्छा से यह अनापत्ति आपको दे रहा हूँ/रही हूँ।

हस्ताक्षर शपथी
केदार सिंह

कि मैं शपथी उपरोक्त, उपरोक्त शपथ पत्र के पैरा 1 से 6 तक के सभी तथ्यों को अपने ज्ञान व विश्वास से आज दिनांक को सत्य होना घोषित करता हूँ।

हस्ताक्षर शपथी
केदार सिंह

Sworn and Signed
before me
GANESH SINGH MAJILA
NOTARY 4/9/18
Distt - Bageshwar (U.K)

सूचना अधिकार अधिनियम 2005
के अन्तर्गत प्रदत्त प्रति सत्यापित

INDIA NON JUDICIAL

Government of Uttarakhand

e-Stamp

e-Stamp
REWADHAR KANSERI
I D No. ...
Stamp Vendor Bageshwar

सत्यमेव जयते

Certificate No.	:	IN-UK79573220994088Q
Certificate Issued Date	:	19-Aug-2018 03:34 PM
Account Reference	:	NONACC (SV)/ uk1267804/ BAGESHWAR/ UK-BG
Unique Doc. Reference	:	SUBIN-UKUK126780460481287646336Q
Purchased by	:	KUNDAN SINGH SO DIWAN SINGH KAKARI GAIR
Description of Document	:	Article 4 Affidavit
Property Description	:	NA
Consideration Price (Rs.)	:	0 (Zero)
First Party	:	KUNDAN SINGH SO DIWAN SINGH KAKARI GAIR
Second Party	:	NA
Stamp Duty Paid By	:	KUNDAN SINGH SO DIWAN SINGH KAKARI GAIR
Stamp Duty Amount(Rs.)	:	10 (Ten only)

NOTARIAL NOTARIAL

NOTARY GOVT. OF U.K. (INDIA) Reg. No. 2(12) 2003

Please write or type below this line

अनापत्ति प्रमाण–पत्र

मैं [illegible] पुत्र श्री [illegible] उम्र [illegible] निवासी ग्राम– खुल्दौड़ी, पटवारी क्षेत्र– तुपेड़, तहसील एवं जनपद बागेश्वर शपथपूर्वक निम्न कथन करता हूँ कि,

1. मैं जनपद बागेश्वर के ग्राम [illegible] का स्थायी निवासी हूँ ।
2. कि मैं ग्राम खुल्दौड़ी का काश्तकार हूँ व भूमिधर हूँ ।
3. कि मैं ग्राम खुल्दौड़ी की अपने हक व कब्जे की भूमि में आप श्री पंकज भट्ट ग्राम– आरतोला, जनपद– अल्मोड़ा एवं अन्य साझेदार मै0 उत्तराखण्ड माईन एण्ड मिनरल्स, मार्फत श्री चन्दर सिंह ग्राम– हरिपुरनायक, गोरापड़ाव, बरेली रोड, हल्द्वानी के पक्ष में खड़िया खनन हेतु अपनी पूर्ण सहमति प्रदान करता / करती हूँ ।

Statutory Alert:

सूचना अधिकार अधिनियम 2005 ... 2020

570

4. कि मैंने इससे पूर्व आपके अतिरिक्त अन्य किसी व्यक्ति या संस्था के पक्ष में अपनी सहमति खड़िया खनन हेतु दी है और न ही मैं आपके प्रार्थना पत्र के अन्तिम निस्तारण होने से पूर्व किसी अन्य को सहमति पत्र जारी करूँगा/करूँगी।
5. कि मेरे खेतों में खनन कार्य बन्द होने के बाद आप मेरे खेतो को सममतल करके देगें। खनन कार्य पूर्ण होने के बाद हमारा इन खेतों पर मौलिक अधिकार पूर्ववत बना रहेगा।
6. कि मैं बिना किसी जोर जबरदस्ती एवं दबाव के अपनी स्वेच्छा से यह अनापत्ति आपको दे रहा हूँ/रही हूँ।

हस्ताक्षर शपथी

कि मैं शपथी उपरोक्त, उपरोक्त शपथ पत्र के पैरा 1 से 6 तक के सभी तथ्यों को अपने ज्ञान व विश्वास से आज दिनांक को सत्य होना घोषित करता हूँ।

हस्ताक्षर शपथी

NOTARY ★ GOVT. OF U.A. (INDIA) ★

Sworn and Signed

4/9/18

सूचना अधिकार अधिनियम 2005 के अन्तर्गत प्रति

31.XII.2018

569

INDIA NON JUDICIAL

Government of Uttarakhand

e-Stamp

e-Stamp
DEVADHAR KANSERI
I.D No. UK-126780
Stamp Vendor Bageshwar

सत्यमेव जयते

Certificate No.	:	IN-UK79378479335133Q
Certificate Issued Date	:	17-Aug-2018 04:16 PM
Account Reference	:	NONACC (SV)/ uk1267804/ BAGESHWAR/ UK-BG
Unique Doc. Reference	:	SUBIN-UKUK126780460083604237604Q
Purchased by	:	BISHAN SINGH SO CHANDRA SINGH KHULDYORI
Description of Document	:	Article 4 Affidavit
Property Description	:	NA
Consideration Price (Rs.)	:	0 (Zero)
First Party	:	BISHAN SINGH SO CHANDRA SINGH KHULDYORI
Second Party	:	NA
Stamp Duty Paid By	:	BISHAN SINGH SO CHANDRA SINGH KHULDYORI
Stamp Duty Amount(Rs.)	:	10 (Ten only)

NOTARIAL

NOTARIAL

Please write or type below this line

अनापत्ति प्रमाण–पत्र

मै विशन सिंह पुत्र श्री चन्द्र सिंह उम्र ??वर्ष निवासी ग्राम– खुल्दौडी, पटवारी क्षेत्र– तुपेड़, तहसील एवं जनपद बागेश्वर शपथपूर्वक निम्न कथन करता हूँ कि,

1. मै जनपद बागेश्वर के ग्राम खुल्दोडी का स्थायी निवासी हूँ ।
2. कि मैं ग्राम खुल्दौडी का काश्तकार हूँ व भूमिधर हूँ ।
3. कि मैं ग्राम खुल्दौडी की अपने हक व कब्जे की भूमि में आप श्री पंकज भट्ट ग्राम– आरतोला, जनपद– अल्मोड़ा एवं अन्य साझेदार मै0 उत्तराखण्ड माईन एण्ड मिनरल्स, मार्फत श्री चन्दर सिंह ग्राम– हरिपुरनायक, गोरापडाव, बरेली रोड, हल्द्वानी के पक्ष में खडिया खनन हेतु अपनी पूर्ण सहमति प्रदान करता / करती हूँ ।

बिशन सिंह

Statutory Alert:
1. The authenticity of this Stamp Certificate ... available on the website renders it invalid.
2. The onus of checking the legitimacy ...
3. In case of any discrepancy please ...

568

4. कि मैंने इससे पूर्व आपके अतिरिक्त अन्य किसी व्यक्ति या संस्था के पक्ष में अपनी सहमति खड़िया खनन हेतु दी है और न ही मैं आपके प्रार्थना पत्र के अन्तिम निस्तारण होने से पूर्व किसी अन्य को सहमति पत्र जारी करूँगा/करूँगी।
5. कि मेरे खेतों में खनन कार्य बन्द होने के बाद आप मेरे खेतो को सममतल करके देगें। खनन कार्य पूर्ण होने के बाद हमारा इन खेतों पर मौलिक अधिकार पूर्ववत बना रहेगा।
6. कि मैं बिना किसी जोर जबरदस्ती एवं दबाव के अपनी स्वेच्छा से यह अनापत्ति आपको दे रहा हूँ/रही हूँ।

हस्ताक्षर शपथी

कि मैं शपथी उपरोक्त, उपरोक्त शपथ पत्र के पैरा 1 से 6 तक के सभी तथ्यों को अपने ज्ञान व विश्वास से आज दिनांक को सत्य होना घोषित करता हूँ।

हस्ताक्षर शपथी

Sworn and Signed
Before me

GA... ...ILA
5/10/18
Distt - Bageshwar (U.K.)

सूचना अधिकार अधिनियम 2005
के अन्तर्गत ... सत्यापित
...
28.XII.2020

567

INDIA NON JUDICIAL

Government of Uttarakhand

e-Stamp

सत्यमेव जयते

e-Stamp
REVADHAR KANSERI
LC No. UK-[illegible]
Stamp Vendor Bageshwar

Certificate No.	:	IN-UK80050868520100Q
Certificate Issued Date	:	22-Aug-2018 05:42 PM
Account Reference	:	NONACC (SV)/ uk1267804/ BAGESHWAR/ UK-BG
Unique Doc. Reference	:	SUBIN-UKUK12678046143835579746 9Q
Purchased by	:	NARAYAN SINGH SO TRILOK SINGH ANARSHA
Description of Document	:	Article 4 Affidavit
Property Description	:	NA
Consideration Price (Rs.)	:	0 (Zero)
First Party	:	NARAYAN SINGH SO TRILOK SINGH ANARSHA
Second Party	:	NA
Stamp Duty Paid By	:	NARAYAN SINGH SO TRILOK SINGH ANARSHA
Stamp Duty Amount(Rs.)	:	10 (Ten only)

NOTARIAL NOTARIAL

NOTARY GOVT. OF U.K. (INDIA)

Please write or type below this line

अनापत्ति प्रमाण–पत्र

मै नारायण सिंह पुत्र श्री त्रिलोक सिंह उम्र [illegible] निवासी ग्राम अनर्सा पटवारी क्षेत्र लुपेड़, तहसील एवं जनपद बागेश्वर शपथपूर्वक निम्न कथन करता हूँ कि.

1. मै जनपद बागेश्वर के ग्राम अनर्सा का स्थायी निवासी हूँ।
2. कि मै ग्राम खुल्दौड़ी का काश्तकार हूँ व भूमिधर हूँ।
3. कि मैं ग्राम खुल्दौड़ी की अपने हक व कब्जे की भूमि में आप श्री पंकज भट्ट ग्राम आरतोला एवं साझेदार मै0 उत्तराखण्ड माइन एन मिनरल मार्फत श्री चन्दर सिंह ग्राम हरिपुरनायक गोरापड़ाव बरेली रोड हल्द्वानी के पक्ष में खड़िया खनन हेतु अपनी पूर्ण सहमति प्रदान करता/करती हूँ।

नारायणसिंह

सूचना अधिकार अधिनियम 2005 की अन्तर्गत [illegible] सत्यापित

30.[illegible].2020

Statutory Alert:
1. The authenticity of this Stamp Certificate [illegible] available on the website [illegible]
2. The onus of checking the legitimacy [illegible]
3. In case of any discrepancy please [illegible]

566

4. कि मैंने इससे पूर्व आपके अतिरिक्त अन्य किसी व्यक्ति या संस्था के पक्ष में अपनी सहमति खड़िया खनन हेतु दी है और न ही मैं आपके प्रार्थना पत्र के अन्तिम निस्तारण होने से पूर्व किसी अन्य को सहमति पत्र जारी करूँगा/करूँगी।
5. कि मेरे खेतों में खनन कार्य बन्द होने के बाद आप मेरे खेतो को सममतल करके देगें। खनन कार्य पूर्ण होने के बाद हमारा इन खेतों पर मौलिक अधिकार पूर्ववत बना रहेगा।
6. कि मैं बिना किसी जोर जबरदस्ती एवं दबाव के अपनी स्वेच्छा से यह अनापत्ति आपको दे रहा हूँ/रही हूँ।

हस्ताक्षर शपथी

कि मैं शपथी उपरोक्त, उपरोक्त शपथ पत्र के पैरा 1 से 6 तक के सभी तथ्यों को अपने ज्ञान व विश्वास से आज दिनांक को सत्य होना घोषित करता हूँ।

हस्ताक्षर शपथी

NOTARY ... (INDIA)

Sworn and Signed
before me

GANESH SINGH MAHLA
NOTARY 5/9/18
Distt - Bageshwar (U K)

सूचना अधिकार अधिनियम 2005
के अन्तर्गत जारी प्रमाणित

31-XII-2010

565

INDIA NON JUDICIAL

Government of Uttarakhand

e-Stamp

सत्यमेव जयते

e-Stamp
REVADHAR KANSWAL
I D No UK-126780
Stamp Vendor Bageshwar

Certificate No.	:	IN-UK80050575435061Q
Certificate Issued Date	:	22-Aug-2018 05:39 PM
Account Reference	:	NONACC (SV)/ uk1267804/ BAGESHWAR/ UK-BG
Unique Doc. Reference	:	SUBIN-UKUK126780461438051496091Q
Purchased by	:	KEDAR SINGH SO TRILOK SINGH ANARSHA
Description of Document	:	Article 4 Affidavit
Property Description	:	NA
Consideration Price (Rs.)	:	0 (Zero)
First Party	:	KEDAR SINGH SO TRILOK SINGH ANARSHA
Second Party	:	NA
Stamp Duty Paid By	:	KEDAR SINGH SO TRILOK SINGH ANARSHA
Stamp Duty Amount(Rs.)	:	10 (Ten only)

NOTARIAL NOTARIAL

Please write or type below this line

अनापत्ति प्रमाण–पत्र

मैं केदार सिंह .... पुत्र श्री त्रिलोक सिंह उम्र 45 वर्ष निवासी ग्राम अनर्सा, पटवारी क्षेत्र तुपेड़, तहसील एवं जनपद बागेश्वर शपथपूर्वक निम्न कथन करता हूँ कि,

1. मैं जनपद बागेश्वर के ग्राम अनर्सा......का स्थायी निवासी हूँ।
2. कि मैं ग्राम खुल्दौड़ी का काश्तकार हूँ व भूमिधर हूँ।
3. कि मैं ग्राम खुल्दौड़ी की अपने हक व कब्जे की भूमि में आप श्री पंकज भट्ट ग्राम आरतोला एवं साझेदार मै0 उत्तराखण्ड माइन एवं मिनरल मार्फत श्री बन्दर सिंह ग्राम हरिपुरनायक गोरापड़ाव बरेली रोड हल्द्वानी के पक्ष में खड़िया खनन हेतु अपनी पूर्ण सहमति प्रदान करता/करती हूँ।

केदारसिंह

सूचना अधिकार अधिनियम 2005 के अन्तर्गत ... सत्यापित

Statutory Alert:
1. The authenticity of this Stamp Certificate ...
2. The onus of checking the legitimacy ...
3. In case of any discrepancy please ...

564

4. कि मैंने इससे पूर्व आपके अतिरिक्त अन्य किसी व्यक्ति या संस्था के पक्ष में अपनी सहमति खड़िया खनन हेतु दी है और न ही मैं आपके प्रार्थना पत्र के अन्तिम निस्तारण होने से पूर्व किसी अन्य को सहमति पत्र जारी करूँगा/करूँगी।
5. कि मेरे खेतों में खनन कार्य बन्द होने के बाद आप मेरे खेतो को सममतल करके देगें। खनन कार्य पूर्ण होने के बाद हमारा इन खेतों पर मौलिक अधिकार पूर्ववत बना रहेगा।
6. कि मैं बिना किसी जोर जबरदस्ती एवं दबाव के अपनी स्वेच्छा से यह अनापत्ति आपको दे रहा हूँ/रही हूँ।

केदारसिंह

हस्ताक्षर शपथी

कि मैं शपथी उपरोक्त, उपरोक्त शपथ पत्र के पैरा 1 से 6 तक के सभी तथ्यों को अपने ज्ञान व विश्वास से आज दिनांक को सत्य होना घोषित करता हूँ।

केदारसिंह

हस्ताक्षर शपथी

NOTARY G. S. MAJILA Distt-Bageshwar Reg. No. 2(12) 2003 GOVT. OF U.K. (INDIA)

5/9/18

सूचना अधिकार अधिनियम 2005 के अन्तर्गत जया प्रति सत्यापित

INDIA NON JUDICIAL

Government of Uttarakhand

e-Stamp

e-Stamp
NEVADHAR KANSERI
I D No UK-126780
Stamp Vandor/Bageshwar

सत्यमेव जयते

Certificate No.	:	IN-UK79569310527044Q
Certificate Issued Date	:	19-Aug-2018 12:37 PM
Account Reference	:	NONACC (SV)/ uk1267804/ BAGESHWAR/ UK-BG
Unique Doc. Reference	:	SUBIN-UKUK126780460472720225363Q
Purchased by	:	DHAN SINGH SO RATAN SINGH ANARSA
Description of Document	:	Article 4 Affidavit
Property Description	:	NA
Consideration Price (Rs.)	:	0 (Zero)
First Party	:	DHAN SINGH SO RATAN SINGH ANARSA
Second Party	:	NA
Stamp Duty Paid By	:	DHAN SINGH SO RATAN SINGH ANARSA
Stamp Duty Amount(Rs.)	:	10 (Ten only)

NOTARIAL NOTARIAL

NOTARY GOVT. OF U.K. INDIA

Please write or type below this line

अनापत्ति प्रमाण–पत्र

मैं ......धन सिंह.............. पुत्र श्री रतन सिंह............ उम्र 54 निवासी ग्राम– खुल्दौड़ी, पटवारी क्षेत्र– तुपेड़, तहसील एवं जनपद बागेश्वर शपथपूर्वक निम्न कथन करता हूँ कि,

1. मैं जनपद बागेश्वर के ग्राम खुल्दौड़ी.... का स्थायी निवासी हूँ ।
2. कि मैं ग्राम खुल्दौड़ी का काश्तकार हूँ व भूमिघर हूँ ।
3. कि मैं ग्राम खुल्दौड़ी की अपने हक व कब्जे की भूमि में आप श्री पंकज भट्ट ग्राम– आरतोला, जनपद– अल्मोड़ा एवं अन्य साझेदार मै0 उत्तराखण्ड माईन एण्ड मिनरल्स, मार्फत श्री चन्दर सिंह ग्राम– हरिपुरनायक, गोरापड़ाव, बरेली रोड, हल्द्वानी के पक्ष में खड़िया खनन हेतु अपनी पूर्ण सहमति प्रदान करता / करती हूँ ।

धनसिंह

सूचना अधिकार अधिनियम 2005

Statutory Alert:
1. The authenticity of this ... available on the website ...
2. The onus of checking the legitimacy ...
3. In case of any discrepancy please inform the Competent Authority.

562

4. कि मैंने इससे पूर्व आपके अतिरिक्त अन्य किसी व्यक्ति या संस्था के पक्ष में अपनी सहमति खड़िया खनन हेतु दी है और न ही मैं आपके प्रार्थना पत्र के अन्तिम निस्तारण होने से पूर्व किसी अन्य को सहमति पत्र जारी करूँगा/करूँगी।
5. कि मेरे खेतों में खनन कार्य बन्द होने के बाद आप मेरे खेतो को सममतल करके देगें। खनन कार्य पूर्ण होने के बाद हमारा इन खेतों पर मौलिक अधिकार पूर्ववत बना रहेगा।
6. कि मैं बिना किसी जोर जबरदस्ती एवं दबाव के अपनी स्वेच्छा से यह अनापत्ति आपको दे रहा हूँ/रही हूँ।

हस्ताक्षर शपथी

कि मैं शपथी उपरोक्त, उपरोक्त शपथ पत्र के पैरा 1 से 6 तक के सभी तथ्यों को अपने ज्ञान व विश्वास से आज दिनांक को सत्य होना घोषित करता हूँ।

हस्ताक्षर शपथी

Sworn and Signed
Before me
GANESH SINGH MAJILA
NOTARY 4/9/18
Distt - Bageshwar (U.K.)

सूचना अधिकार अधिनियम 2005
के अन्तर्गत छाया प्रति सत्यापित

561

INDIA NON JUDICIAL

Government of Uttarakhand

e-Stamp

e-Stamp
REVADHAR [illegible]ANSERI
I.D. No. 1[illegible]126730
Stamp Vendor Bageshwar

सत्यमेव जयते

Certificate No.	:	IN-UK80059996278290Q
Certificate Issued Date	:	22-Aug-2018 09:54 PM
Account Reference	:	NONACC (SV)/ uk1267804/ BAGESHWAR/ UK-BG
Unique Doc. Reference	:	SUBIN-UKUK126780461456745781666Q
Purchased by	:	BISHAN SINGH SO LAL SINGH ANARSHA
Description of Document	:	Article 4 Affidavit
Property Description	:	NA
Consideration Price (Rs.)	:	0 (Zero)
First Party	:	BISHAN SINGH SO LAL SINGH ANARSHA
Second Party	:	NA
Stamp Duty Paid By	:	BISHAN SINGH SO LAL SINGH ANARSHA
Stamp Duty Amount(Rs.)	:	10 (Ten only)

NOTARIAL NOTARIAL

NOTARY * GOVT. OF U.K. (INDIA) *

Please write or type below this line

अनापत्ति प्रमाण–पत्र

मैं बिशन सिंह पुत्र श्री लाल सिंह उम्र वयस्क निवासी ग्राम तुपेड़ पटवारी क्षेत्र तुपेड़, तहसील एवं जनपद बागेश्वर शपथपूर्वक निम्न कथन करता हूँ कि,

1. मैं जनपद बागेश्वर के ग्राम तुपेड़ का स्थायी निवासी हूँ।
2. कि मैं ग्राम खुल्दौड़ी का काश्तकार हूँ व भूमिधर हूँ।
3. कि मैं ग्राम खुल्दौड़ी की अपने हक व कब्जे की भूमि में आप श्री पंकज भट्ट ग्राम आरतोला एवं साझेदार मै0 उत्तराखण्ड माइन एवं मिनरल मार्फत श्री बन्दर सिंह ग्राम हरिपुरनायक गौरापड़ाव बरेली रोड हल्द्वानी के पक्ष में खड़िया खनन हेतु अपनी पूर्ण सहमति प्रदान करता/करती हूँ।

सूचना अधिकार अधिनियम 2005 के अन्तर्गत [illegible]

बिशन सिंह

31-XI-2020

Status [illegible]

560

4. कि मैंने इससे पूर्व आपके अतिरिक्त अन्य किसी व्यक्ति या संस्था के पक्ष में अपनी सहमति खड़िया खनन हेतु दी है और न ही मैं आपके प्रार्थना पत्र के अन्तिम निस्तारण होने से पूर्व किसी अन्य को सहमति पत्र जारी करूँगा/करूँगी।
5. कि मेरे खेतों में खनन कार्य बन्द होने के बाद आप मेरे खेतो को सममतल करके देंगें। खनन कार्य पूर्ण होने के बाद हमारा इन खेतों पर मौलिक अधिकार पूर्ववत बना रहेगा।
6. कि मैं बिना किसी जोर जबरदस्ती एवं दबाव के अपनी स्वेच्छा से यह अनापत्ति आपको दे रहा हूँ/रही हूँ।

हस्ताक्षर शपथी

कि मैं शपथी उपरोक्त, उपरोक्त शपथ पत्र के पैरा 1 से 6 तक के सभी तथ्यों को अपने ज्ञान व विश्वास से आज दिनांक को सत्य होना घोषित करता हूँ।

हस्ताक्षर शपथी

Sworn and Signed
Before me

GANESH SINGH MAJILA
4/9/18
Distt. Bageshwar (U.K.)

सूचना अधिकार अधिनियम 2005
के अन्तर्गत जारी प्रति सत्यापित
31.XII.2020

559

INDIA NON JUDICIAL

Government of Uttarakhand

e-Stamp

सत्यमेव जयते

e-Stamp
REVADHAR KANSERI
I D No UK-126780
Stamp Vandor Bageshwar

Certificate No.	:	IN-UK79564471047249O
Certificate Issued Date	:	19-Aug-2018 06:12 AM
Account Reference	:	NONACC (SV)/ uk1267804/ BAGESHWAR/ UK-BG
Unique Doc. Reference	:	SUBIN-UKUK126780460462739948057O
Purchased by	:	PUSKAR SINGH ~~SO BIJE SINGH KAROOLI~~
Description of Document	:	Article 4 Affidavit
Property Description	:	NA
Consideration Price (Rs.)	:	0 (Zero)
First Party	:	PUSHAR SINGH ~~SO BIJE SINGH KAROOLI~~
Second Party	:	NA
Stamp Duty Paid By	:	PUSKAR SINGH ~~SO BIJE SINGH KAROOLI~~
Stamp Duty Amount(Rs.)	:	10 (Ten only)

NOTARIAL NOTARIAL

[redacted]

Please write or type below this line

अनापत्ति प्रमाण–पत्र

मैं दिवान सिंह पुत्र [illegible] उम्र 35 निवासी ग्राम– खुल्दौडी, पटवारी क्षेत्र– तुपेड़, तहसील एवं जनपद बागेश्वर शपथपूर्वक निम्न कथन करता हूँ कि,

1. मैं जनपद बागेश्वर के ग्राम .... का स्थायी निवासी हूँ ।
2. कि मैं ग्राम खुल्दौड़ी का काश्तकार हूँ व भूमिधर हूँ ।
3. कि मैं ग्राम खुल्दौड़ी की अपने हक व कब्जे की भूमि में आप श्री पंकज भट्ट ग्राम– आरतोला, जनपद– अल्मोड़ा एवं अन्य साझेदार मै० उत्तराखण्ड माईन एण्ड मिनरल्स, मार्फत श्री चन्दर सिंह ग्राम– हरिपुरनायक, गोरापड़ाव, बरेली रोड, हल्द्वानी के पक्ष में खड़िया खनन हेतु अपनी पूर्ण सहमति प्रदान करता/करती हूँ ।

31-XII-2020

Statutory Alert:
1. The authenticity of this Stamp Certificate [illegible] available on the website [illegible]
2. The onus of checking the legitimacy [illegible]
3. In case of any discrepancy please inform the [illegible]

550

4. कि मैंने इससे पूर्व आपके अतिरिक्त अन्य किसी व्यक्ति या संस्था के पक्ष में अपनी सहमति खड़िया खनन हेतु दी है और न ही मैं आपके प्रार्थना पत्र के अन्तिम निस्तारण होने से पूर्व किसी अन्य को सहमति पत्र जारी करूँगा/करूँगी।
5. कि मेरे खेतों में खनन कार्य बन्द होने के बाद आप मेरे खेतो को सममतल करके देगें। खनन कार्य पूर्ण होने के बाद हमारा इन खेतों पर मौलिक अधिकार पूर्ववत बना रहेगा।
6. कि मैं बिना किसी जोर जबरदस्ती एवं दबाव के अपनी स्वेच्छा से यह अनापत्ति आपको दे रहा हूँ/रही हूँ।

हस्ताक्षर शपथी

कि मैं शपथी उपरोक्त, उपरोक्त शपथ पत्र के पैरा 1 से 6 तक के सभी तथ्यों को अपने ज्ञान व विश्वास से आज दिनांक को सत्य होना घोषित करता हूँ।

हस्ताक्षर शपथी

5/9/18

554

INDIA NON JUDICIAL

Government of Uttarakhand

e-Stamp

सत्यमेव जयते

e-Stamp
DEVADHAR KANSERI
I.D. No. UK-126786
Stamp Vendor Bageshwar

Certificate No.	:	IN-UK79378781664092Q
Certificate Issued Date	:	17-Aug-2018 04:22 PM
Account Reference	:	NONACC (SV)/ uk1267804/ BAGESHWAR/ UK-BG
Unique Doc. Reference	:	SUBIN-UKUK126780460086648059089Q
Purchased by	:	NARENDRA SINGH SO DIWAN SINGH KHUL DYORI
Description of Document	:	Article 4 Affidavit
Property Description	:	NA
Consideration Price (Rs.)	:	0 (Zero)
First Party	:	NARENDRA SINGH SO DIWAN SINGH KHUL DYORI
Second Party	:	NA
Stamp Duty Paid By	:	NARENDRA SINGH SO DIWAN SINGH KHUL DYORI
Stamp Duty Amount(Rs.)	:	10 (Ten only)

NOTARIAL

NOTARIAL

NOTARY GOVT. OF U.K. (INDIA) G.S. ... Distt. ... Reg. No. ... 2003

Please write or type below this line

अनापत्ति प्रमाण–पत्र

मैं नरेन्द्र सिंह पुत्र दिवान सिंह उम्र बालिग निवासी ग्राम– खुल्दौड़ी, पटवारी क्षेत्र– तुपेड़, तहसील एवं जनपद बागेश्वर शपथपूर्वक निम्न कथन करता हूँ कि,

1. मैं जनपद बागेश्वर के ग्राम खुल्दौड़ी का स्थायी निवासी हूँ ।
2. कि मैं ग्राम खुल्दौड़ी का काश्तकार हूँ व भूमिधर हूँ ।
3. कि मैं ग्राम खुल्दौड़ी की अपने हक व कब्जे की भूमि में आप श्री पंकज भट्ट ग्राम– आरतोला, जनपद– अल्मोड़ा एवं अन्य साझेदार मै० उत्तराखण्ड माईन एण्ड मिनरल्स, मार्फत श्री चन्दर सिंह ग्राम– हरिपुरनायक, गोरापडाव, बरेली रोड, हल्द्वानी के पक्ष में खडिया खनन हेतु अपनी पूर्ण सहमति प्रदान करता / करती हूँ ।

नरेन्द्र सिंह

Statutory Alert:
1. The authenticity of this Stamp ... available on the website ...
2. The onus of checking the legitimacy ...
3. In case of any discrepancy please ...

31-XII-2020

556

4. कि मैंने इससे पूर्व आपके अतिरिक्त अन्य किसी व्यक्ति या संस्था के पक्ष में अपनी सहमति खड़िया खनन हेतु दी है और न ही मैं आपके प्रार्थना पत्र के अन्तिम निस्तारण होने से पूर्व किसी अन्य को सहमति पत्र जारी करूंगा/करूंगी।
5. कि मेरे खेतों में खनन कार्य बन्द होने के बाद आप मेरे खेतो को सममतल करके देगें। खनन कार्य पूर्ण होने के बाद हमारा इन खेतों पर मौलिक अधिकार पूर्ववत बना रहेगा।
6. कि मैं बिना किसी जोर जबरदस्ती एवं दबाव के अपनी स्वेच्छा से यह अनापत्ति आपको दे रहा हूँ/रही हूँ।

हस्ताक्षर शपथी
नरेन्द्र सिंह

कि मैं शपथी उपरोक्त, उपरोक्त शपथ पत्र के पैरा 1 से 6 तक के सभी तथ्यों को अपने ज्ञान व विश्वास से आज दिनांक को सत्य होना घोषित करता हूं।

हस्ताक्षर शपथी
नरेन्द्र सिंह

NOTARY (INDIA)

Sworn and Signed
Before me
GANESH SINGH MAJILA
NOTARY 4/9/18
Distt.-Bageshwar (U.K.)

23-XII-2020

555

INDIA NON JUDICIAL

Government of Uttarakhand

e-Stamp

e-Stamp
REVADHAR KANSERI
I D No. UK1267804
Stamp Vendor Bageshwar

सत्यमेव जयते

Certificate No.	:	IN-UK79573670758238Q
Certificate Issued Date	:	19-Aug-2018 03:40 PM
Account Reference	:	NONACC (SV)/ uk1267804/ BAGESHWAR/ UK-BG
Unique Doc. Reference	:	SUBIN-UKUK126780460481685241712Q
Purchased by	:	PRITAM SINGH SO DEV SINGH KAKARIGAIR
Description of Document	:	Article 4 Affidavit
Property Description	:	NA
Consideration Price (Rs.)	:	0 (Zero)
First Party	:	PRITAM SINGH SO DEV SINGH KAKARIGAIR
Second Party	:	NA
Stamp Duty Paid By	:	PRITAM SINGH SO DEV SINGH KAKARIGAIR
Stamp Duty Amount(Rs.)	:	10 (Ten only)

NOTARIAL NOTARIAL

NOTARY GOVT. OF U.K. (INDIA)

Please write or type below this line

अनापत्ति प्रमाण–पत्र

मैं प्रीतम सिंह पुत्र श्री देव सिंह उम्र 51 वर्ष निवासी ग्राम– खुल्दौड़ी, पटवारी क्षेत्र– तुपेड, तहसील एवं जनपद बागेश्वर शपथपूर्वक निम्न कथन करता हूँ कि,

1. मैं जनपद बागेश्वर के ग्राम काकड़ीगैर का स्थायी निवासी हूँ ।
2. कि मैं ग्राम खुल्दौड़ी का काश्तकार हूँ व भूमिधर हूँ ।
3. कि मैं ग्राम खुल्दौड़ी की अपने हक व कब्जे की भूमि में आप श्री पंकज भट्ट ग्राम– आरतोला, जनपद– अल्मोड़ा एवं अन्य साझेदार मै0 उत्तराखण्ड माईन एण्ड मिनरल्स, मार्फत श्री चन्दर सिंह ग्राम– हरिपुरनायक, गोरापडाव, बरेली रोड, हल्द्वानी के पक्ष में खड़िया खनन हेतु अपनी पूर्ण सहमति प्रदान करता / करती हूँ ।

प्रीतम सिंह

Statutory Alert

1. The authenticity of this Stamp Certificate ... available on the website ...
2. The onus of checking the legitimacy ...
3. In case of any discrepancy please inform the Competent Authority.

554

4. कि मैंने इससे पूर्व आपके अतिरिक्त अन्य किसी व्यक्ति या संस्था के पक्ष में अपनी सहमति खड़िया खनन हेतु दी है और न ही मैं आपके प्रार्थना पत्र के अन्तिम निस्तारण होने से पूर्व किसी अन्य को सहमति पत्र जारी करूंगा/करूंगी।
5. कि मेरे खेतों में खनन कार्य बन्द होने के बाद आप मेरे खेतो को सममतल करके देगें। खनन कार्य पूर्ण होने के बाद हमारा इन खेतों पर मौलिक अधिकार पूर्ववत बना रहेगा।
6. कि मैं बिना किसी जोर जबरदस्ती एवं दबाव के अपनी स्वेच्छा से यह अनापत्ति आपको दे रहा हूँ/रही हूँ।

हस्ताक्षर शपथी

कि मैं शपथी उपरोक्त, उपरोक्त शपथ पत्र के पैरा 1 से 6 तक के सभी तथ्यों को अपने ज्ञान व विश्वास से आज दिनांक को सत्य होना घोषित करता हूँ।

हस्ताक्षर शपथी

Sworn and Signed before me

4/9/18

Distt. ...

सूचना अधिकार अधिनियम 2005 के अन्तर्गत जनता को प्रमाणित ...-2020

553

INDIA NON JUDICIAL

Government of Uttarakhand

e-Stamp

e-Stamp
REVADHAR KAUSERI
ID No. UK-1267804
Stamp Vendor Bageshwar

सत्यमेव जयते

Certificate No.	:	IN-UK80060192076584Q
Certificate Issued Date	:	22-Aug-2018 10:04 PM
Account Reference	:	NONACC (SV)/ uk1267804/ BAGESHWAR/ UK-BG
Unique Doc. Reference	:	SUBIN-UKUK126780461457632927997Q
Purchased by	:	PAN SINGH SO GOPAL SINGH TUPER
Description of Document	:	Article 4 Affidavit
Property Description	:	NA
Consideration Price (Rs.)	:	0 (Zero)
First Party	:	PAN SINGH SO GOPAL SINGH TUPER
Second Party	:	NA
Stamp Duty Paid By	:	PAN SINGH SO GOPAL SINGH TUPER
Stamp Duty Amount(Rs.)	:	10 (Ten only)

NOTARIAL NOTARIAL

Please write or type below this line

अनापत्ति प्रमाण–पत्र

मै पान सिंह पुत्र श्री गोपाल सिंह उम्र ..... निवासी ग्राम टुपेड़ पटवारी क्षेत्र टुपेड़ तहसील एवं जनपद बागेश्वर शपथपूर्वक निम्न कथन करता हूँ कि.

1. मैं जनपद बागेश्वर के ग्राम टुपेड़ का स्थायी निवासी हूँ ।
2. कि मैं ग्राम खुल्दौड़ी का काश्तकार हूँ व भूमिधर हूँ ।
3. कि मैं ग्राम खुल्दौड़ी की अपने हक व कब्जे की भूमि में आप श्री पंकज भट्ट ग्राम आरतोला एवं साझेदार मै0 उत्तराखण्ड माइन एवं मिनरल मार्फत श्री चन्दर सिंह ग्राम हरिपुरनायक गोरापड़ाव बरेली रोड हल्द्वानी के पक्ष में खड़िया खनन हेतु अपनी पूर्ण सहमति प्रदान करता/करती हूँ ।

पान सिंह

सूचना अधिकार अधिनियम 2005 के अन्तर्गत जारी प्रति
2020

552

4. कि मैंने इससे पूर्व आपके अतिरिक्त अन्य किसी व्यक्ति या संस्था के पक्ष में अपनी सहमति खड़िया खनन हेतु दी है और न ही मैं आपके प्रार्थना पत्र के अन्तिम निस्तारण होने से पूर्व किसी अन्य को सहमति पत्र जारी करूंगा/करूंगी।
5. कि मेरे खेतों में खनन कार्य बन्द होने के बाद आप मेरे खेतो को सममतल करके देगें। खनन कार्य पूर्ण होने के बाद हमारा इन खेतों पर मौलिक अधिकार पूर्ववत बना रहेगा।
6. कि मैं बिना किसी जोर जबरदस्ती एवं दबाव के अपनी स्वेच्छा से यह अनापत्ति आपको दे रहा हूँ/रही हूँ।

हस्ताक्षर शपथी

पानसिंह

कि मैं शपथी उपरोक्त, उपरोक्त शपथ पत्र के पैरा 1 से 6 तक के सभी तथ्यों को अपने ज्ञान व विश्वास से आज दिनांक को सत्य होना घोषित करता हूँ।

हस्ताक्षर शपथी

पानसिंह

NOTARY GOVT. OF U.K. (INDIA)

5/9/18

557

INDIA NON JUDICIAL

Government of Uttarakhand

e-Stamp

e-Stamp
BEVADHAR KANSERI
ID No. UK 126780
Stamp Vandor Bageshwar

सत्यमेव जयते

Certificate No.	:	IN-UK79565054561087Q
Certificate Issued Date	:	19-Aug-2018 07:04 AM
Account Reference	:	NONACC (SV)/ uk1267804/ BAGESHWAR/ UK-BG
Unique Doc. Reference	:	SUBIN-UKUK126780460464476102626Q
Purchased by	:	GOVIND SINGH SO HIMAT SINGH KHULDYORI
Description of Document	:	Article 4 Affidavit
Property Description	:	NA
Consideration Price (Rs.)	:	0 (Zero)
First Party	:	GOVIND SINGH SO HIMAT SINGH KHULDYORI
Second Party	:	NA
Stamp Duty Paid By	:	GOVIND SINGH SO HIMAT SINGH KHULDYORI
Stamp Duty Amount(Rs.)	:	10 (Ten only)

NOTARIAL

NOTARIAL

Please write or type below this line

अनापत्ति प्रमाण–पत्र

मै गोविन्द सिंह पुत्र श्री हिम्मत सिंह उम्र ... निवासी ग्राम– खुल्दौडी, पटवारी क्षेत्र– तुपेड़, तहसील एवं जनपद बागेश्वर शपथपूर्वक निम्न कथन करता हूँ कि,

1. मैं जनपद बागेश्वर के ग्राम खुल्दौडी का स्थायी निवासी हूँ ।
2. कि मैं ग्राम खुल्दौड़ी का काश्तकार हूँ व भूमिधर हूँ ।
3. कि मैं ग्राम खुल्दौड़ी की अपने हक व कब्जे की भूमि में आप श्री पंकज भट्ट ग्राम– आरतोला, जनपद– अल्मोड़ा एवं अन्य साझेदार मै0 उत्तराखण्ड माईन एण्ड मिनरल्स, मार्फत श्री चन्दर सिंह ग्राम– हरिपुरनायक, गोरापडाव, बरेली रोड, हल्द्वानी के पक्ष में खड़िया खनन हेतु अपनी पूर्ण सहमति प्रदान करता / करती हूँ ।

31-XII-2020

Statutory Alert:
1. The authenticity of this Stamp certificate should be verified at ... Any discrepancy in the details on this Certificate and as available on the website renders it invalid.
2. The onus of checking the legitimacy is on the users of the certificate.
3. In case of any discrepancy please inform the Competent Authority.

550

4. कि मैंने इससे पूर्व आपके अतिरिक्त अन्य किसी व्यक्ति या संस्था के पक्ष में अपनी सहमति खड़िया खनन हेतु दी है और न ही मैं आपके प्रार्थना पत्र के अन्तिम निस्तारण होने से पूर्व किसी अन्य को सहमति पत्र जारी करूंगा/करूंगी।
5. कि मेरे खेतों में खनन कार्य बन्द होने के बाद आप मेरे खेतो को सममतल करके देगें। खनन कार्य पूर्ण होने के बाद हमारा इन खेतों पर मौलिक अधिकार पूर्ववत बना रहेगा।
6. कि मैं बिना किसी जोर जबरदस्ती एवं दबाव के अपनी स्वेच्छा से यह अनापत्ति आपको दे रहा हूँ/रही हूँ।

हस्ताक्षर शपथी

कि मैं शपथी उपरोक्त, उपरोक्त शपथ पत्र के पैरा 1 से 6 तक के सभी तथ्यों को अपने ज्ञान व विश्वास से आज दिनांक को सत्य होना घोषित करता हूं।

हस्ताक्षर शपथी

NOTARY GOVT. OF U.K. (INDIA) G.S. MAHALA Distt-Bageshwar Reg. No. 2(12) 2003

Sworn and Signed Before me
GANESH SINGH MAHALA NOTARY
Distt.-Bageshwar (U.K.)
41048

31-XII-2020

549

INDIA NON JUDICIAL

Government of Uttarakhand

e-Stamp

e-Stamp
REVADHAR KANSERI
I D No UK-12678..
Stamp Vendor Bageshwar

सत्यमेव जयते

Certificate No.	:	IN-UK79379022764960O
Certificate Issued Date	:	17-Aug-2018 04:25 PM
Account Reference	:	NONACC (SV)/ uk1267804/ BAGESHWAR/ UK-BG
Unique Doc. Reference	:	SUBIN-UKUK126780460087912028241O
Purchased by	:	JAGAT SINGH SO DIWAN SINGH KHUL DYORI
Description of Document	:	Article 4 Affidavit
Property Description	:	NA
Consideration Price (Rs.)	:	0 (Zero)
First Party	:	JAGAT SINGH SO DIWAN SINGH KHUL DYORI
Second Party	:	NA
Stamp Duty Paid By	:	JAGAT SINGH SO DIWAN SINGH KHUL DYORI
Stamp Duty Amount(Rs.)	:	10 (Ten only)

NOTARIAL NOTARIAL

NOTARY GOVT. OF U.K. (INDIA)

Please write or type below this line

अनापत्ति प्रमाण–पत्र

मैं जगत सिंह पुत्र श्री दिवान सिंह उम्र ..... निवासी ग्राम– खुल्दौड़ी, पटवारी क्षेत्र– तुपेड़, तहसील एवं जनपद बागेश्वर शपथपूर्वक निम्न कथन करता हूँ कि,

1. मैं जनपद बागेश्वर के ग्राम खुल्दौड़ी का स्थायी निवासी हूँ ।
2. कि मैं ग्राम खुल्दौड़ी का काश्तकार हूँ व भूमिधर हूँ ।
3. कि मैं ग्राम खुल्दौड़ी की अपने हक व कब्जे की भूमि में आप श्री पंकज भट्ट ग्राम– आरतोला, जनपद– अल्मोड़ा एवं अन्य साझेदार मै0 उत्तराखण्ड माईन एण्ड मिनरल्स, मार्फत श्री चन्दर सिंह ग्राम– हरिपुरनायक, गोरापड़ाव, बरेली रोड, हल्द्वानी के पक्ष में खड़िया खनन हेतु अपनी पूर्ण सहमति प्रदान करता / करती हूँ ।

जगतसिंह

Statutory Alert

1. The authenticity of this Stamp Certificate ... available on the website renders it ...
2. The onus of checking the legitimacy ...
3. In case of any discrepancy please inform ...

31-XII-2020

548

4. कि मैंने इससे पूर्व आपके अतिरिक्त अन्य किसी व्यक्ति या संस्था के पक्ष में अपनी सहमति खड़िया खनन हेतु दी है और न ही मैं आपके प्रार्थना पत्र के अन्तिम निस्तारण होने से पूर्व किसी अन्य को सहमति पत्र जारी करूँगा/करूँगी।
5. कि मेरे खेतों में खनन कार्य बन्द होने के बाद आप मेरे खेतो को सममतल करके देगें। खनन कार्य पूर्ण होने के बाद हमारा इन खेतों पर मौलिक अधिकार पूर्ववत बना रहेगा।
6. कि मैं बिना किसी जोर जबरदस्ती एवं दबाव के अपनी स्वेच्छा से यह अनापत्ति आपको दे रहा हूँ/रही हूँ।

हस्ताक्षर शपथी

कि मैं शपथी उपरोक्त, उपरोक्त शपथ पत्र के पैरा 1 से 6 तक के सभी तथ्यों को अपने ज्ञान व विश्वास से आज दिनांक को सत्य होना घोषित करता हूँ।

हस्ताक्षर शपथी

Sworn and ...

6/10/18

सूचना अधिकार अधिनियम 2005 के अन्तर्गत प्रतिया ... सत्यापित 31.XII.2020

लोक सूचना अधिकारी
जिला कार्यालय बागेश्वर

INDIA NON JUDICIAL

Government of Uttarakhand

e-Stamp

सत्यमेव जयते

Certificate No.	:	IN-UK79565454026139Q
Certificate Issued Date	:	19-Aug-2018 07:49 AM
Account Reference	:	NONACC (SV)/ uk1267804/ BAGESHWAR/ UK-BG
Unique Doc. Reference	:	SUBIN-UKUK12678046046522858572Q
Purchased by	:	~~BAHUR~~ BAHDUR SINGH SO KALYAN SINGH KHUDOURI
Description of Document	:	Article 4 Affidavit
Property Description	:	NA
Consideration Price (Rs.)	:	0 (Zero)
First Party	:	~~BAHUR~~ SINGH SO KALYAN SINGH KHUDOURI
Second Party	:	NA BHADUR
Stamp Duty Paid By	:	BAHUR SINGH SO KALYAN SINGH KHUDOURI
Stamp Duty Amount(Rs.)	:	10 (Ten only)

NOTARIAL NOTARIAL

GOVT. OF U.K. (INDIA)

Please write or type below this line

अनापत्ति प्रमाण–पत्र

मै बहादुर सिंह पुत्र श्री कल्याण सिंह उम्र [illegible] निवासी ग्राम– खुल्दौड़ी, पटवारी क्षेत्र– तुपेड़, तहसील एवं जनपद बागेश्वर शपथपूर्वक निम्न कथन करता हूँ कि,

1. मैं जनपद बागेश्वर के ग्राम खुल्दौड़ी का स्थायी निवासी हूँ ।
2. कि मैं ग्राम खुल्दौढ़ी का काश्तकार हूँ व भूमिधर हूँ ।
3. कि मैं ग्राम खुल्दौड़ी की अपने हक व कब्जे की भूमि में आप श्री पंकज भट्ट ग्राम– आरतोला, जनपद– अल्मोड़ा एवं अन्य साझेदार मै0 उत्तराखण्ड माईन एण्ड मिनरल्स, मार्फत श्री चन्दर सिंह ग्राम– हरिपुरनायक, गोरापड़ाव, बरेली रोड, हल्द्वानी के पक्ष में खड़िया खनन हेतु अपनी पूर्ण सहमति प्रदान करता/करती हूँ ।

बहादुर सिंह

Statutory Alert:

4. कि मैंने इससे पूर्व आपके अतिरिक्त अन्य किसी व्यक्ति या संस्था के पक्ष में अपनी सहमति खड़िया खनन हेतु दी है और न ही मैं आपके प्रार्थना पत्र के अन्तिम निस्तारण होने से पूर्व किसी अन्य को सहमति पत्र जारी करूँगा/करूँगी।
5. कि मेरे खेतों में खनन कार्य बन्द होने के बाद आप मेरे खेतो को सममतल करके देगें। खनन कार्य पूर्ण होने के बाद हमारा इन खेतों पर मौलिक अधिकार पूर्ववत बना रहेगा।
6. कि मैं बिना किसी जोर जबरदस्ती एवं दबाव के अपनी स्वेच्छा से यह अनापत्ति आपको दे रहा हूँ/रही हूँ।

हस्ताक्षर शपथी

बहादुर सिंह

कि मैं शपथी उपरोक्त, उपरोक्त शपथ पत्र के पैरा 1 से 6 तक के सभी तथ्यों को अपने ज्ञान व विश्वास से आज दिनांक को सत्य होना घोषित करता हूँ।

हस्ताक्षर शपथी

बहादुर सिंह

Sworn and Signed

GANE

5/9/18

सूचना अधिकार अधिनियम 2005

545

INDIA NON JUDICIAL

Government of Uttarakhand

e-Stamp

e-Stamp
REVADHAR KANSERI
ID No. UK-126750
Stamp Vandor Bageshwar

सत्यमेव जयते

Certificate No.	:	IN-UK79372367954123Q
Certificate Issued Date	:	17-Aug-2018 03:01 PM
Account Reference	:	NONACC (SV)/ uk1267804/ BAGESHWAR/ UK-BG
Unique Doc. Reference	:	SUBIN-UKUK126780460074794277076Q
Purchased by	:	BALWANT SINGH SO UTTAM SINGH KHULDYORI
Description of Document	:	Article 4 Affidavit
Property Description	:	NA
Consideration Price (Rs.)	:	0 (Zero)
First Party	:	BALWANT SINGH SO UTTAM SINGH KHULDYORI
Second Party	:	NA
Stamp Duty Paid By	:	BALWANT SINGH SO UTTAM SINGH KHULDYORI
Stamp Duty Amount(Rs.)	:	10 (Ten only)

NOTARIAL NOTARIAL



Please write or type below this line

अनापत्ति प्रमाण–पत्र

मैं बलवन्त सिंह पुत्र श्री उत्तम सिंह उम्र ४५ निवासी ग्राम– खुल्दौड़ी, पटवारी क्षेत्र– तुपेड़, तहसील एवं जनपद बागेश्वर शपथपूर्वक निम्न कथन करता हूँ कि,

1. मैं जनपद बागेश्वर के ग्राम खुल्दौड़ी.... का स्थायी निवासी हूँ ।
2. कि मैं ग्राम खुल्दौड़ी का काश्तकार हूँ व भूमिधर हूँ ।
3. कि मैं ग्राम खुल्दौड़ी की अपने हक व कब्जे की भूमि में आप श्री पंकज भट्ट ग्राम– आरतोला, जनपद– अल्मोड़ा एवं अन्य साझेदार मै० उत्तराखण्ड माईन एण्ड मिनरल्स, मार्फत श्री चन्दर सिंह ग्राम– हरिपुरनायक, गोरापडाव, बरेली रोड, हल्द्वानी के पक्ष में खड़िया खनन हेतु अपनी पूर्ण सहमति प्रदान करता/करती हूँ ।

सूचना अधिकार अधिनियम 2005

बलवन्त सिंह

Statutory Alert:

4. कि मैंने इससे पूर्व आपके अतिरिक्त अन्य किसी व्यक्ति या संस्था के पक्ष में अपनी सहमति खड़िया खनन हेतु दी है और न ही मैं आपके प्रार्थना पत्र के अन्तिम निस्तारण होने से पूर्व किसी अन्य को सहमति पत्र जारी करूँगा/करूँगी।
5. कि मेरे खेतों में खनन कार्य बन्द होने के बाद आप मेरे खेतो को सममतल करके देगें। खनन कार्य पूर्ण होने के बाद हमारा इन खेतों पर मौलिक अधिकार पूर्ववत बना रहेगा।
6. कि मैं बिना किसी जोर जबरदस्ती एवं दबाव के अपनी स्वेच्छा से यह अनापत्ति आपको दे रहा हूँ/रही हूँ।

बलवन्त सिंह
हस्ताक्षर शपथी

कि मैं शपथी उपरोक्त, उपरोक्त शपथ पत्र के पैरा 1 से 6 तक के सभी तथ्यों को अपने ज्ञान व विश्वास से आज दिनांक   को सत्य होना घोषित करता हूँ।

बलवन्त सिंह
हस्ताक्षर शपथी

NOTARY
GOVT. OF U.K. (INDIA)

543

INDIA NON JUDICIAL

Government of Uttarakhand

e-Stamp

e-Stamp
REVADHAR KANSERI
I.D.No UK-126780
Stamp Vendor Bageshwar

सत्यमेव जयते

Certificate No.	:	IN-UK80049979942325Q
Certificate Issued Date	:	22-Aug-2018 05:29 PM
Account Reference	:	NONACC (SV)/ uk1267804/ BAGESHWAR/ UK-BG
Unique Doc. Reference	:	SUBIN-UKUK126780461436899163289Q
Purchased by	:	NADULI DEVI WO RATAN SINGH TUPER
Description of Document	:	Article 4 Affidavit
Property Description	:	NA
Consideration Price (Rs.)	:	0 (Zero)
First Party	:	NADULI DEVI WO RATAN SINGH TUPER
Second Party	:	NA
Stamp Duty Paid By	:	NADULI DEVI WO RATAN SINGH TUPER
Stamp Duty Amount(Rs.)	:	10 (Ten only)

NOTARIAL NOTARIAL

NOTARY GOVT. OF U.K. (INDIA)

Please write or type below this line

अनापत्ति प्रमाण–पत्र

मैं नदुली देवी पुत्र श्री रतन सिंह उम्र ...... निवासी ग्राम तुपेड़ पटवारी क्षेत्र- तुपेड, तहसील एवं जनपद बागेश्वर शपथपूर्वक निम्न कथन करता हूँ कि,

1. मैं जनपद बागेश्वर के ग्राम तुपेड़ ....का स्थायी निवासी हूँ ।
2. कि मैं ग्राम खुल्दौड़ी का काश्तकार हूँ व भूमिधर हूँ ।
3. कि मैं ग्राम खुल्दौड़ी की अपने हक व कब्जे की भूमि में आप श्री पंकज भट्ट ग्राम आरतौला एवं साझेदार मै0 उत्तराखण्ड माइन एवं मिनरल मार्फत श्री चन्दर सिंह ग्राम हरिपुरनायक गौरापड़ाव बरेली रोड हल्द्वानी के पक्ष में खड़िया खनन हेतु अपनी पूर्ण सहमति प्रदान करता / करती हूँ ।

सूचना अधिकार अधिनियम 2005 के अन्तर्गत ... प्रति ...

नदुली

Statutory Alert

542

4. कि मैंने इससे पूर्व आपके अतिरिक्त अन्य किसी व्यक्ति या संस्था के पक्ष में अपनी सहमति खड़िया खनन हेतु दी है और न ही मैं आपके प्रार्थना पत्र के अन्तिम निस्तारण होने से पूर्व किसी अन्य को सहमति पत्र जारी करूँगा/करूँगी।
5. कि मेरे खेतों में खनन कार्य बन्द होने के बाद आप मेरे खेतो को सममतल करके देगें। खनन कार्य पूर्ण होने के बाद हमारा इन खेतों पर मौलिक अधिकार पूर्ववत बना रहेगा।
6. कि मैं बिना किसी जोर जबरदस्ती एवं दबाव के अपनी स्वेच्छा से यह अनापत्ति आपको दे रहा हूँ/रही हूँ।

हस्ताक्षर शपथी

कि मैं शपथी उपरोक्त, उपरोक्त शपथ पत्र के पैरा 1 से 6 तक के सभी तथ्यों को अपने ज्ञान व विश्वास से आज दिनांक को सत्य होना घोषित करता हूँ।

हस्ताक्षर शपथी

Sworn and Signed
Before me

GANESH SINGH BIRJILA
NOTARY 4/9/18
Distt. - Bageshwar (U.K.)

सूचना अधिकार अधिनियम 2005 के अन्तर्गत जारी प्रति प्रमाणित

541

INDIA NON JUDICIAL

Government of Uttarakhand

e-Stamp

e-Stamp
REVADHAR KANSERI
ID No. UK1267804
Stamp Vendor Bageshwar

सत्यमेव जयते

Certificate No.	:	IN-UK80060042155053Q
Certificate Issued Date	:	22-Aug-2018 09:50 PM
Account Reference	:	NONACC (SV)/ uk1267804/ BAGESHWAR/ UK-BG
Unique Doc. Reference	:	SUBIN-UKUK126780461456496716617Q
Purchased by	:	NAR SINGH SO JOGA SINGH ANARSHA
Description of Document	:	Article 4 Affidavit
Property Description	:	NA
Consideration Price (Rs.)	:	0 (Zero)
First Party	:	NAR SINGH SO JOGA SINGH ANARSHA
Second Party	:	NA
Stamp Duty Paid By	:	NAR SINGH SO JOGA SINGH ANARSHA
Stamp Duty Amount(Rs.)	:	10 (Ten only)

NOTARIAL

NOTARIAL

Please write or type below this line

अनापत्ति प्रमाण–पत्र

मैं नर सिंह पुत्र श्री जोगा सिंह उम्र वयस्क निवासी ग्राम अनर्सा पटवारी क्षेत्र - लुपेड़ु तहसील एवं जनपद बागेश्वर शपथपूर्वक निम्न कथन करता हूँ कि,

1. मैं जनपद बागेश्वर के ग्राम अनर्सा का स्थायी निवासी हूँ ।
2. कि मैं ग्राम खुल्दीड़ी का काश्तकार हूँ व भूमिधर हूँ ।
3. कि मैं ग्राम खुल्दीड़ी की अपने हक व कब्जे की भूमि में आप श्री प्रकाश भट्ट ग्राम आ.ोला एवं साझेदार मै0 उत्तराखण्ड माइन एवं मिनरल मार्फत श्री कन्दर सिंह ग्राम हरिपुरनायक गोरापड़ाव बरेली रोड हल्द्वानी के पक्ष में खड़िया खनन हेतु अनापत्ति प्रदान करता / करती हूँ ।

सूचना प्राप्त अधिनियम 2005 के अन्तर्गत ...

31/8/2018

Statutory Alert:
1. The authenticity of this Stamp Certificate should be verified at www.shcilestamp.com. Any discrepancy in the details on this Certificate and as ...

540

4. कि मैंने इससे पूर्व आपके अतिरिक्त अन्य किसी व्यक्ति या संस्था के पक्ष में अपनी सहमति खड़िया खनन हेतु दी है और न ही मैं आपके प्रार्थना पत्र के अन्तिम निस्तारण होने से पूर्व किसी अन्य को सहमति पत्र जारी करूँगा/करूँगी।
5. कि मेरे खेतों में खनन कार्य बन्द होने के बाद आप मेरे खेतो को सममतल करके देगें। खनन कार्य पूर्ण होने के बाद हमारा इन खेतों पर मौलिक अधिकार पूर्ववत बना रहेगा।
6. कि मैं बिना किसी जोर जबरदस्ती एवं दबाव के अपनी स्वेच्छा से यह अनापत्ति आपको दे रहा हूँ/रही हूँ।

नरसिंह
हस्ताक्षर शपथी

कि मैं शपथी उपरोक्त, उपरोक्त शपथ पत्र के पैरा 1 से 6 तक के सभी तथ्यों को अपने ज्ञान व विश्वास से आज दिनांक को सत्य होना घोषित करता हूँ।

नरसिंह
हस्ताक्षर शपथी

NOTARY
GOVT. OF U.K. (INDIA)

Sworn and Signed
Before me
NOTARY 4/9/18

सूचना अधिकार अधिनियम 2005
के अन्तर्गत ... प्रमाणित

559

INDIA NON JUDICIAL

Government of Uttarakhand

e-Stamp

e-Stamp
REVADHAR KANSERI
I D No UK-126780
Stamp Vandor Bageshwar

सत्यमेव जयते

Certificate No.	:	IN-UK79371483968982O
Certificate Issued Date	:	17-Aug-2018 02:49 PM
Account Reference	:	NONACC (SV)/ uk1267804/ BAGESHWAR/ UK-BG
Unique Doc. Reference	:	SUBIN-UKUK126780460073088447030Q
Purchased by	:	SYAM SINGH SO UDE SINGH KHUL DYORI
Description of Document	:	Article 4 Affidavit
Property Description	:	NA
Consideration Price (Rs.)	:	0 (Zero)
First Party	:	SYAM SINGH SO UDE SINGH KHUL DYORI
Second Party	:	NA
Stamp Duty Paid By	:	SYAM SINGH SO UDE SINGH KHUL DYORI
Stamp Duty Amount(Rs.)	:	10 (Ten only)

NOTARIAL

NOTARY GOVT. OF U.K. (INDIA) Distt. Bageshwar Reg. No. 2(12) 2003

Please write or type below this line

अनापत्ति प्रमाण–पत्र

मैं श्याम सिंह पुत्र श्री उदे सिंह उम्र [illegible] निवासी ग्राम– खुल्दौड़ी, पटवारी क्षेत्र– तुपेड़, तहसील एवं जनपद बागेश्वर शपथपूर्वक निम्न कथन करता हूँ कि,

1. मैं जनपद बागेश्वर के ग्राम खुल्दौड़ी... का स्थायी निवासी हूँ ।
2. कि मैं ग्राम खुल्दौड़ी का काश्तकार हूँ व भूमिधर हूँ ।
3. कि मैं ग्राम खुल्दौड़ी की अपने हक व कब्जे की भूमि में आप श्री पंकज भट्ट ग्राम– आरतोला, जनपद– अल्मोड़ा एवं अन्य साझेदार मै0 उत्तराखण्ड माईन एण्ड मिनरल्स, मार्फत श्री चन्दर सिंह ग्राम– हरिपुरनायक, गोरापडाव, बरेली रोड, हल्द्वानी के पक्ष में खड़िया खनन हेतु अपनी पूर्ण सहमति प्रदान करता / करती हूँ ।

सूचना अधिकार अधिनियम 2005

Statutory Alert:

558

4. कि मैंने इससे पूर्व आपके अतिरिक्त अन्य किसी व्यक्ति या संस्था के पक्ष में अपनी सहमति खड़िया खनन हेतु दी है और न ही मैं आपके प्रार्थना पत्र के अन्तिम निस्तारण होने से पूर्व किसी अन्य को सहमति पत्र जारी करूँगा/करूँगी।
5. कि मेरे खेतों में खनन कार्य बन्द होने के बाद आप मेरे खेतो को सममतल करके देगें। खनन कार्य पूर्ण होने के बाद हमारा इन खेतों पर मौलिक अधिकार पूर्ववत बना रहेगा।
6. कि मैं बिना किसी जोर जबरदस्ती एवं दबाव के अपनी स्वेच्छा से यह अनापत्ति आपको दे रहा हूँ/रही हूँ।

हस्ताक्षर शपथी

कि मैं शपथी उपरोक्त, उपरोक्त शपथ पत्र के पैरा 1 से 6 तक के सभी तथ्यों को अपने ज्ञान व विश्वास से आज दिनांक को सत्य होना घोषित करता हूँ।

हस्ताक्षर शपथी

NOTARY ... U.K. (INDIA)

Sworn and ...

5/9/18

सूचना अधिकार अधिनियम 2005 के अन्तर्गत ... प्रति

537

INDIA NON JUDICIAL

Government of Uttarakhand

e-Stamp

सत्यमेव जयते

e-Stamp
DEVADHAR KANSERI
LI. No. UK1267804
Stamp Vendor Bageshwar

Certificate No.	:	IN-UK79565009993807Q
Certificate Issued Date	:	19-Aug-2018 06:56 AM
Account Reference	:	NONACC (SV)/ uk1267804/ BAGESHWAR/ UK-BG
Unique Doc. Reference	:	SUBIN-UKUK126780460464361100920Q
Purchased by	:	GUMAN SINGH BISHAN SINGH KHULDYORI
Description of Document	:	Article 4 Affidavit
Property Description	:	NA
Consideration Price (Rs.)	:	0 (Zero)
First Party	:	GUMAN SINGH BISHAN SINGH KHULDYORI
Second Party	:	NA
Stamp Duty Paid By	:	GUMAN SINGH BISHAN SINGH KHULDYORI
Stamp Duty Amount(Rs.)	:	10 (Ten only)

NOTARIAL NOTARIAL

Please write or type below this line

अनापत्ति प्रमाण–पत्र

मैं गुमान सिंह पुत्र श्री बिशन सिंह उम्र 64 वर्ष निवासी ग्राम– खुल्दौड़ी, पटवारी क्षेत्र– तुपेड़, तहसील एवं जनपद बागेश्वर शपथपूर्वक निम्न कथन करता हूँ कि,

1. मैं जनपद बागेश्वर के ग्राम खुल्दौड़ी का स्थायी निवासी हूँ ।
2. कि मैं ग्राम खुल्दौड़ी का काश्तकार हूँ व भूमिधर हूँ ।
3. कि मैं ग्राम खुल्दौड़ी की अपने हक व कब्जे की भूमि में आप श्री पंकज भट्ट ग्राम– आरतोला, जनपद– अल्मोड़ा एवं अन्य साझेदार मै० उत्तराखण्ड माईन एण्ड मिनरल्स, मार्फत श्री चन्दर सिंह ग्राम– हरिपुरनायक, गौरापडाव, बरेली रोड, हल्द्वानी के पक्ष में खड़िया खनन हेतु अपनी पूर्ण सहमति प्रदान करता / करती हूँ ।

गुमान सिंह

सूचना अधिकार अधिनियम 2005 के अन्तर्गत जारी प्रति सत्यापित

31-XII-202

Statutory Alert

538

4. कि मैंने इससे पूर्व आपके अतिरिक्त अन्य किसी व्यक्ति या संस्था के पक्ष में अपनी सहमति खड़िया खनन हेतु दी है और न ही मैं आपके प्रार्थना पत्र के अन्तिम निस्तारण होने से पूर्व किसी अन्य को सहमति पत्र जारी करूँगा/करूँगी।
5. कि मेरे खेतों में खनन कार्य बन्द होने के बाद आप मेरे खेतो को सममतल करके देगें। खनन कार्य पूर्ण होने के बाद हमारा इन खेतों पर मौलिक अधिकार पूर्ववत बना रहेगा।
6. कि मैं बिना किसी जोर जबरदस्ती एवं दबाव के अपनी स्वेच्छा से यह अनापत्ति आपको दे रहा हूँ/रही हूँ।

हस्ताक्षर शपथी

कि मैं शपथी उपरोक्त, उपरोक्त शपथ पत्र के पैरा 1 से 6 तक के सभी तथ्यों को अपने ज्ञान व विश्वास से आज दिनांक को सत्य होना घोषित करता हूँ।

हस्ताक्षर शपथी

NOTARY GOVT. OF U.K. (INDIA)

5/9/12

555

INDIA NON JUDICIAL

Government of Uttarakhand

e-Stamp

e-Stamp REVADHAR KANSERI Lic. No. UK-126730 Stamp Vendor Bageshwar

सत्यमेव जयते

Certificate No.	:	IN-UK79564965945330Q
Certificate Issued Date	:	19-Aug-2018 06:55 AM
Account Reference	:	NONACC (SV)/ uk1267804/ BAGESHWAR/ UK-BG
Unique Doc. Reference	:	SUBIN-UKUK126780460464340787570Q
Purchased by	:	PURAN SINGH SO CHANDAN SINGH BHATANI KOTE
Description of Document	:	Article 4 Affidavit
Property Description	:	NA
Consideration Price (Rs.)	:	0 (Zero)
First Party	:	PURAN SINGH SO CHANDAN SINGH BHATANI KOTE
Second Party	:	NA
Stamp Duty Paid By	:	PURAN SINGH SO CHANDAN SINGH BHATANI KOTE
Stamp Duty Amount(Rs.)	:	10 (Ten only)

NOTARIAL

NOTARY ★ G. S. MAJILA Distt-Bageshwar Reg. No 2(12) 2003 ★ GOVT. OF U.K. (INDIA)

Please write or type below this line

अनापत्ति प्रमाण–पत्र

मै पूरन सिंह पुत्र चन्दन सिंह उम्र [illegible] निवासी ग्राम– खुल्दौड़ी पटवारी क्षेत्र– तुपेड़, तहसील एवं जनपद बागेश्वर शपथपूर्वक निम्न कथन करता हूँ कि,

1. मैं जनपद बागेश्वर के ग्राम खुल्दौड़ी का स्थायी निवासी हूँ ।
2. कि मैं ग्राम खुल्दौड़ी का काश्तकार हूँ व भूमिधर हूँ ।
3. कि मैं ग्राम खुल्दौड़ी की अपने हक व कब्जे की भूमि मे आप श्री पंकज भट्ट ग्राम– आ[illegible] जनपद– अल्मोड़ा एवं अन्य साझेदार मै0 उत्तराखण्ड माईन एण्ड मिनरल्स, मार्फत श्री चन्[illegible] ग्राम– हरिपुरनायक, गोरापड़ाव, बरेली रोड, हल्द्वानी के पक्ष में खड़िया खनन हेतु अपनी पूर्ण प्रदान करता / करती हूँ ।

सूचना अधिकार अधिनियम 2005 के अन्तर्गत [illegible]

[illegible] XII.2020

Statutory Alert

334

4. कि मैंने इससे पूर्व आपके अतिरिक्त अन्य किसी व्यक्ति या संस्था के पक्ष में अपनी सहमति खड़िया खनन हेतु दी है और न ही मैं आपके प्रार्थना पत्र के अन्तिम निस्तारण होने से पूर्व किसी अन्य को सहमति पत्र जारी करूँगा/करूँगी।
5. कि मेरे खेतों में खनन कार्य बन्द होने के बाद आप मेरे खेतो को सममतल करके देगें। खनन कार्य पूर्ण होने के बाद हमारा इन खेतों पर मौलिक अधिकार पूर्ववत बना रहेगा।
6. कि मैं बिना किसी जोर जबरदस्ती एवं दबाव के अपनी स्वेच्छा से यह अनापत्ति आपको दे रहा हूँ/रही हूँ।

हस्ताक्षर शपथी

पूरन सिंह

कि मैं शपथी उपरोक्त, उपरोक्त शपथ पत्र के पैरा 1 से 6 तक के सभी तथ्यों को अपने ज्ञान व विश्वास से आज दिनांक   को सत्य होना घोषित करता हूँ।

NOTARY GOVT. OF U.K. (INDIA) G. S. MAJILA Distt.-Bageshwar Reg. No. 412 2003

हस्ताक्षर शपथी

पूरन सिंह

Sworn and Signed
Before me

GANESH SINGH MAJILA
NOTARY
Distt.-Bageshwar (U.K.)
25/9/18

सूचना अधिकार अधिनियम 2005 के अन्तर्गत प्रमाणित

2020

INDIA NON JUDICIAL

Government of Uttarakhand

e-Stamp

e-Stamp
REVADHAR KANSERI
I D No. UK-1267804
Stamp Vendor Bageshwar

सत्यमेव जयते

Certificate No.	: IN-UK79377108493254Q
Certificate Issued Date	: 17-Aug-2018 04:02 PM
Account Reference	: NONACC (SV)/ uk1267804/ BAGESHWAR/ UK-BG
Unique Doc. Reference	: SUBIN-UKUK126780460082184567890Q
Purchased by	: KESAR SINGH SO MAHENDRIA SINGH KAROOL
Description of Document	: Article 4 Affidavit
Property Description	: NA
Consideration Price (Rs.)	: 0 (Zero)
First Party	: KESAR SINGH SO MAHENDRIA SINGH KAROOL
Second Party	: NA
Stamp Duty Paid By	: KESAR SINGH SO MAHENDRIA SINGH KAROOL
Stamp Duty Amount(Rs.)	: 10 (Ten only)

NOTARIAL NOTARIAL

NOTARY GOVT. OF U.K. (INDIA)

अनापत्ति प्रमाण–पत्र

मै [illegible] पुत्र [illegible] उम्र [illegible] निवासी ग्राम– खुल्दौड़ी, पटवारी क्षेत्र– तुपेड़, तहसील एवं जनपद बागेश्वर शपथपूर्वक निम्न कथन करता हूँ कि,

1. मै जनपद बागेश्वर के ग्राम [illegible] का स्थायी निवासी हूँ ।
2. कि मै ग्राम खुल्दौड़ी का काश्तकार हूँ व भूमिधर हूँ ।
3. कि मै ग्राम खुल्दौड़ी की अपने हक व कब्जे की भूमि मे आप श्री पंकज भट्ट ग्राम– आरतोला, जनपद– अल्मोड़ा एवं अन्य साझेदार मै0 उत्तराखण्ड माईन एण्ड मिनरल्स, मार्फत श्री चन्दर सिंह ग्राम– हरिपुरनायक, गोरापड़ाव, बरेली रोड, हल्द्वानी के पक्ष में खड़िया खनन हेतु अपनी पूर्ण–सहमति प्रदान करता/करती हूँ ।

सूचना अधिकार अधिनियम 2005 के अन्तर्गत प्राप्त ... 31-XII-2016

Statutory Alert

4. कि मैंने इससे पूर्व आपके अतिरिक्त अन्य किसी व्यक्ति या संस्था के पक्ष में अपनी सहमति खड़िया खनन हेतु दी है और न ही मैं आपके प्रार्थना पत्र के अन्तिम निस्तारण होने से पूर्व किसी अन्य को सहमति पत्र जारी करूँगा/करूँगी।
5. कि मेरे खेतों में खनन कार्य बन्द होने के बाद आप मेरे खेतो को सममतल करके देगें। खनन कार्य पूर्ण होने के बाद हमारा इन खेतों पर मौलिक अधिकार पूर्ववत बना रहेगा।
6. कि मैं बिना किसी जोर जबरदस्ती एवं दबाव के अपनी स्वेच्छा से यह अनापत्ति आपको दे रहा हूँ/रही हूँ।

हस्ताक्षर शपथी

कि मैं शपथी उपरोक्त, उपरोक्त शपथ पत्र के पैरा 1 से 6 तक के सभी तथ्यों को अपने ज्ञान व विश्वास से आज दिनांक को सत्य होना घोषित करता हूँ।

हस्ताक्षर शपथी

NOTARY
G. S. MAJILA
Distt.-Bageshwar
Reg. No. 2(12)
2005
GOVT. OF U.K. (INDIA)

26/5/18

03-XII-2021

सेवा में,

तहसीलदार महोदय बागेश्वर।

विषय :- जनपद व तहसील बागेश्वर के ग्राम खुल्बीडी/बल्बीडी में आवेदित कुल 18.207 है० के सापेक्ष 17.075 है० भूमि में उपखनिज सोपस्टोन का खनन पट्टा चाहने हेतु श्री पंकज मेहरा ग्राम-आरतोला एवं साझेदार मै० उत्तराखण्ड मईन मिनरल्स मार्फत श्री चन्दर सिंह ग्राम हरिपुर नायक गौलापार बरेली रोड हल्द्वानी के आवेदन पत्र दिनांक 18.07.2015 के क्रम में उत्तराखण्ड शासन औद्योगिक विकास अनुभाग-1 के कार्यालय ज्ञाप संख्या 803/VII-A-1/2020 1(3)/19 दिनांक 15 जुलाई 2020 के द्वारा आशय पत्र पर स्वीकृत खनिज सोपस्टोन खनन पट्टा क्षेत्र के सीमांकन के सम्बन्ध में।

महोदय,

आख्याकरण सम्बन्धित पत्रावली की जाँच की गयी बाद जाँच आख्या निम्नप्रकार है :-

(1) सीमांकित क्षेत्र के अन्तर्गत आये खेतों/खेतनम्बरों का असल मानचित्र से मिलान कर आवेदित मानचित्र में यथास्थान अंकन कर दिया गया है।

(2) सीमांकित क्षेत्र के अन्तर्गत भूमि का खसरा विवरण मानचित्र के अनुसार तैयार कर संलग्न है हस्ता० किया गया है।

(3) सीमांकित क्षेत्रान्तर्गत भूमि का विवरण निम्न प्रकार है :-

क्रम सं०	जोतदार के नाम दर्ज श्रेणी 1(क) की भूमि	जोतदार के नाम दर्ज श्रेणी 9(क) नजूल की भूमि	श्रेणी 9(3)ग की भूमि (सींचर ...)	श्रेणी 9(3)ङ० की भूमि (...) (2107)	श्रेणी 10(1) की भूमि रौखड़	श्रेणी 10(2) की भूमि (पक्का मार्ग)	श्रेणी 10(4) की भूमि चट्टान	विवरण
1.	9.020 है०	2.121 है०	0.031 है०	1.189 है०	0.003 है०	0.070 है०	0.178 है०	कुल योग 12.613 है०

इस प्रकार प्रस्तावित सीमांकित क्षेत्रान्तर्गत जोतदारों के नाम दर्ज श्रेणी 1(क) की कुल भूमि 9.020 है० है। एवं श्रेणी 9(क) नजूल की भूमि 2.121 है० है। उक्त भूमि मानचित्र में ... दिखाई ... जोतदार के नाम दर्ज भूमि में उत्तराखण्ड अधि० 1950 के प्राविधान ... ... 1.022 ... ... भूमि ... [illegible]

[illegible]

सम्पूर्ण [illegible]

ग्राम - खुलंदोड़ी — रा०नि०मं० क्षेत्र - तुमेड़ — तहसील/जिला - कांकेर

[illegible] संख्या	सम्पूर्ण क्षेत्रफल	भू.रा.भि. श्रेणी 1क	भू.रा.भि. श्रेणी 4	भू.रा.भि. श्रेणी 7(ग)	श्रेणी 7(3) ग	श्रेणी 7(3) ड	श्रेणी 10(1)	श्रेणी 10(2)	श्रेणी 10(4)
01	0.338	0.332	—	—	—	—	—	0.006	—
02	0.334	0.334	—	—	—	—	—	—	—
03	0.235	0.198	—	—	—	0.032	—	0.005	—
04	0.351	0.306	—	0.001	—	0.044	—	—	—
05	0.245	0.235	—	0.007	—	—	—	0.003	—
06	0.281	0.233	—	—	—	0.048	—	—	—
07	0.251	0.157	—	0.013	—	0.081	—	—	—
08	0.224	0.009	—	0.137	—	0.059	—	0.019	—
09	0.202	—	—	0.126	—	0.068	—	0.008	—
10	0.242	—	—	0.223	—	0.019	—	—	—
11	0.295	—	—	0.295	—	—	—	—	—
12	0.279	0.096	—	0.141	—	0.042	—	—	—
3	0.203	—	—	0.086	—	0.094	0.003	0.020	—
4	0.206	—	—	0.161	—	0.045	—	—	—
15	0.176	0.069	—	0.084	—	0.023	—	—	—
6	0.241	0.025	—	0.123	—	0.087	—	0.006	—
7	0.253	—	—	0.180	—	0.073	—	—	—
8	0.228	—	—	0.169	0.031	0.028	—	—	—
9	0.213	0.028	—	0.131	—	0.054	—	—	—
0	0.300	0.239	—	0.019	—	0.042	—	—	—
1	0.170	0.047	—	0.093	—	0.030	—	—	—
2	0.358	0.284	—	—	—	0.074	—	—	—
3	0.234	0.187	—	0.026	—	0.021	—	—	—
4	0.209	0.195	—	—	—	0.014	—	—	—
5	0.226	0.215	—	—	—	0.011	—	—	—
6	0.249	0.223	—	—	—	0.026	—	—	—
7	0.205	0.174	—	—	—	0.006	—	—	0.025
8	0.399	0.377	—	—	—	—	—	—	[illegible]
[illegible]	0.235	[illegible]	—	—	—	—	—	—	—
[illegible]	[illegible]	[illegible]	—		—				

ग्राम - खुलदोड़ी   रा०इ०नि० मेरो नुपेड़   तह0/जिला - कांकेर

ख० नम्बर	सम्पूर्ण क्षेत्रफल	Z.A. श्रेणी-1क	N.Z.A. श्रेणी-4	N.Z.A. श्रेणी-7(क)	श्रेणी 9(3)ज	श्रेणी 9(3)ड	श्रेणी 10(1)	श्रेणी 10(2)	श्रेणी 10(4)
31·	0.353	0.326	-	-	-	0.018	-	-	0.009
32·	0.368	0.363	-	-	-	0.005	-	-	-
33·	0.310	0.266	-	-	-	0.044	-	-	-
34·	0.335	0.296	-	-	-	0.039	-	-	-
35·	0.186	0.168	-	-	-	0.012	-	-	0.006
36·	0.436	0.395	-	-	-	0.019	-	-	0.022
37·	0.376	0.376	-	-	-	-	-	-	-
38·	0.313	0.313	-	-	-	-	-	-	-
39·	0.294	0.294	-	-	-	-	-	-	-
40	0.278	0.275	-	-	-	-	-	0.003	-
41·	0.456	0.456	-	-	-	-	-	-	-
42·	0.317	0.298	-	-	-	-	-	-	0.019
43·	0.279	0.240	-	0.016	-	0.010	-	-	0.013
44·	0.183	0.064	-	0.067	-	-	-	-	0.052
45·	0.116	0.068	-	0.023	-	0.014	-	-	0.011
योग:	4.600	4.178	—	0.106	-	0.161	—	0.003	0.152

सम्पूर्ण गाँववार प्रपत्र

क्र. सं.	सम्पूर्ण क्षेत्रफल	श्रेणी 1-क	श्रेणी 4	श्रेणी 7-(क)	श्रेणी 9(3)ज	श्रेणी 9(3)ड	श्रेणी 10(1)	श्रेणी 10(2)	श्रेणी 10(4)
1·	8.013	4.830	—	2.015	0.031	1.021	0.003	0.067	0.046
2·	4.600	4.178	—	0.106	—	0.161	—	0.003	0.152
योग	12.613	9.028	—	2.121	0.031	1.182	0.003	0.070	0.179

खसरा

ग्राम- खुल्दीडी रा० उप नि० क्षेत्र- तुपेड तहसील एवं जिला- बागेश्वर।

खसरा नम्बर	रकबा है०	खाता संख्या	नाम खातेदार	श्रेणी 1(क)	श्रेणी 7(क)	श्रेणी 9(3)ग	श्रेणी 9(3)ङ	श्रेणी 10(1)	श्रेणी 10(2)	श्रेणी 10(4)	विवरण
708म०	0.009	69	भागसिंह आदि	0.009							
709म०	0.008	34	कन्चोसिंह आदि	0.008							
710म०	0.005	34	—॥—	0.005							
712म०	0.004	34	—॥—	0.004							
713म०	0.003	34	—॥—	0.003							
714म०	0.001	35	कचोसिंह आदि	0.001							
715	0.006	34	कन्चोसिंह आदि	0.006							
716म०	0.013	34	—॥—	0.013							
717	0.018	34	—॥—	0.018							
718म०	0.014	34	—॥—	0.014							
719	0.011	52	रामसिंह आदि	0.011							
720	0.010	52	—॥—	0.010							
721म०	0.048	52	—॥—	0.048							
722	0.010	05	किशनसिंह आदि	0.010							
723म०	0.031	05	—॥—	0.031							
724	0.003	05	—॥—	0.003							
725	0.011	05	—॥—	0.011							
726	0.010	05	—॥—	0.010							
727	0.013	05	—॥—	0.013							
728म०	0.006	05	—॥—	0.006							
729म०	0.005	05	—॥—	0.005							
730म०	0.025	05	लेखासिंह आदि	0.025							
731म०	0.028	05	—॥—	0.028							
[illegible]	[illegible]	[illegible]	[illegible] सिंह आदि	0.030							
	[illegible]	[illegible]	[illegible]	—	—	—	—	—	[illegible]		
[illegible]											

खसरा नम्बर	रकबा है0	खाता संख्या	नाम खातेदार	श्रेणी 1(क)	श्रेणी 7(क)	श्रेणी 9(3)ग	श्रेणी 9(3)ड	श्रेणी 10(1)	श्रेणी 10(2)	श्रेणी 10(4)	विवरण
754	0.011	67	छोगसिंह आदि	0.011							
755	0.006	05	केसरसिंह आदि	0.006							
756	0.023	05	—॥—	0.023							
757	0.001	67	छोगसिंह आदि	0.001							
758	0.015	67	—॥—	0.015							
759	0.005	10	गोविन्दसिंह आदि	0.005							
760	0.011	04	केसरसिंह आदि	0.011							
761	0.011	13	केसरसिंह आदि	0.011							
762	0.001	04	केसरसिंह आदि	0.001							
763	0.004	65	छोगसिंह आदि	0.004							
764	0.005	65	—॥—	0.005							
765	0.003	10	केसरसिंह आदि	0.003							
766	0.010	54	लालसिंह आदि	0.010							
767	0.018	52	रामसिंह आदि	0.018							
768	0.055	52	—॥—	0.055							
769	0.003	65	केसरसिंह आदि	0.003							
770	0.005	65	—॥—	0.005							
771	0.005	65	—॥—	0.005							
772मि0	0.024	67	छोगसिंह आदि	0.024							
773मि0	0.023	05	केसरसिंह आदि	0.023							
774	0.008	05	—॥—	0.008							
775	0.005	67	छोगसिंह आदि	0.005							
776	0.026	52	रामसिंह आदि	0.026							
[illegible]	[illegible]	67	[illegible]	0.024							
[illegible]	[illegible]	05	[illegible]	0.026							
[illegible]	[illegible]	[illegible]	—॥—	[illegible]							
योग											

खसरा नम्बर	रकबा हे0	खाता संख्या	नाम खातेदार	श्रेणी 1(क)	श्रेणी 7(क)	श्रेणी 9(3)ग	श्रेणी 9(3)ड	श्रेणी 10(1)	श्रेणी 10(2)	श्रेणी 10(4)	विवरण
780म0	0.006	94	न0 ला0 भू0	—	—	—	0.006				
782म0	0.009	05	केशरसिंह आदि	0.009							
783म0	0.001	05	—॥दे—	0.001							
785म0	0.006	05	—॥दे—	0.006							
786	0.006	05	—॥दे—	0.006							
787	0.011	94	न0 ला0 भू0	—	—	—	0.011				
788	0.009	05	केशरसिंह आदि	0.009							
789	0.011	05	—॥दे—	0.011							
790	0.011	05	—॥दे—	0.011							
791	0.011	05	—॥दे—	0.011							
792	0.003	05	—॥दे—	0.003							
793	0.003	05	—॥दे—	0.003							
794म0	0.008	05	—॥दे—	0.008							
795	0.015	05	—॥दे—	0.015							
796	0.016	05	—॥दे—	0.016							
797म0	0.021	05	—॥दे—	0.021							
798	0.008	05	—॥दे—	0.008							
799म0	0.009	05	—॥दे—	0.009							
800म0	0.005	105	रास्ता	—	—	—	—	—	0.005		
809म0	0.004	94	न0 ला0 भू0	—	—	—	0.004				
810म0	0.014	05	केशरसिंह आदि	0.014							
813म0	0.016	05	—॥दे—	0.016							
814म0	0.003	05	—॥दे—	0.003							
[illegible]	0.010	05	—॥दे—	0.010							
[illegible]	0.008	05	—॥दे—	0.008							
	[illegible]	94	[illegible]	—		-	[illegible]				
[illegible]											

खसरा नम्बर	रकबा हे0	खाता संख्या	नाम खातेदार	श्रेणी 1(क)	श्रेणी 7(क)	श्रेणी 9(3)ग	श्रेणी 9(3)ड	श्रेणी 10(1)	श्रेणी 10(2)	श्रेणी 10(4)	विवरण
018	0.001	05	केशवसिंह आदि	0.001							
019	0.016	94	न. का. प.	—	—	—	0.016				
020	0.001	26	लालसिंह पु. श्रीमारिसिंह आदि	—	0.001						
021	0.020	94	न. का. प.	—	—	—	0.020				
022	0.011	69	माधोसिंह आदि	0.011							
023	0.005	69	—॥—	0.005							
024	0.008	69	—॥—	0.008							
025	0.008	69	—॥—	0.008							
026	0.011	69	—॥—	0.011							
027	0.024	69	—॥—	0.024							
028	0.013	69	—॥—	0.013							
029	0.015	69	—॥—	0.015							
030	0.003	94	न. का. प.	—	—	—	0.003				
031	0.014	69	माधोसिंह आदि	0.014							
032	0.005	94	न. का. प.	—	—	—	0.005				
033	0.036	69	माधोसिंह आदि	0.036							
034	0.021	69	—॥—	0.021							
035	0.008	28	दीवानसिंह आदि	0.008							
036	0.009	28	—॥—	0.019							
037	0.044	34	माधोसिंह आदि	0.044							
038	0.026	34	—॥—	0.026							
039	0.006	69	माधोसिंह आदि	0.006							
040	0.014	69	—॥—	0.014							
041	0.018	69	—॥—	0.018							
042	0.004	69	—॥—	0.004							
043	[illegible]	69	—॥—	[illegible]							
योग	[illegible]			[illegible]	[illegible]		[illegible]				

खसरा नम्बर	रकबा हे0	खाता संख्या	नाम खातेदार	श्रेणी 1(क)	श्रेणी 7(ड)	श्रेणी 9(3)ग	श्रेणी 9(3)ङ	श्रेणी 10(1)	श्रेणी 10(2)	श्रेणी 10(4)	विवरण
044	0.018	05	खेड़ासिंह आदि	0.018							
045	0.015	05	—॥—	0.015							
046	0.005	05	—॥—	0.005							
047	0.004	05	—॥—	0.004							
048	0.003	05	—॥—	0.003							
049	0.003	49	भवानीसिंह पु. कानसिंह का	—	0.003						
050	0.028	34	कचोरसिंह आदि	0.028							
051	0.013	34	—॥—	0.013							
052	0.014	34	—॥—	0.014							
053	0.013	69	भाकोसिंह आदि	0.013							
054	0.009	69	—॥—	0.009							
055	0.010	69	—॥—	0.010							
056	0.015	69	—॥—	0.015							
057	0.013	69	—॥—	0.013							
058	0.004	69	—॥—	0.004							
059	0.005	69	—॥—	0.005							
060	0.004	26	लालसिंह आदि	—	0.004						
061	0.014	39	भीमसिंह आदि	0.014							
062	0.003	39	—॥—	0.003							
063	0.016	69	भाकोसिंह आदि	0.006							
064	0.009	69	—॥—	0.009							
065	0.009	69	—॥—	0.009							
066	0.005	69	—॥—	0.005							
067	0.014	69	—॥—	0.014							
[illegible]	0.006	69	—॥—	0.006							
	0.3	105	रास्ता	—	—	—	—	0.003			
योग	[illegible]			[illegible]	[illegible]			[illegible]	[illegible]		

खसरा नम्बर	रकबा है०	खाता संख्या	नाम खातेदार	श्रेणी 1(क)	श्रेणी 7(ख)	श्रेणी 9(3)ग	श्रेणी 9(3)ड	श्रेणी 10(1)	श्रेणी 10(2)	श्रेणी 10(4)	विवरण
870	0.001	70	हरीशचन्द्रसिंह आ.	0.001							
871	0.001	70	—"—	0.001							
872	0.006	34	—"—	0.006							
873	0.023	34	कन्नौसिंह आदि	0.023							
874	0.010	34	—"—	0.010							
875	0.005	34	—"—	0.005							
876	0.008	34	—"—	0.008							
877	0.004	34	—"—	0.004							
878	0.008	94	व. का. ग्रा.	—	—	—	0.008				
879	0.011	34	कन्नौसिंह आदि	0.011							
880	0.034	34	—"—	0.034							
881	0.008	34	—"—	0.008							
882	0.006	34	—"—	0.006							
883	0.006	05	केशरसिंह आदि	0.006							
884	0.026	05	—"—	0.026							
885	0.004	05	—"—	0.004							
886	0.021	34	कन्नौसिंह आदि	0.021							
887	0.014	34	—"—	0.014							
888	0.015	34	—"—	0.015							
889	0.010	34	—"—	0.010							
890	0.003	94	व. का. ग्रा.	—	—	—	0.003				
891	0.014	34	कन्नौसिंह आदि	0.014							
892	0.001	34	—"—	0.001							
893	0.018	94	व. का. ग्रा.	—	—	—	0.018				
894	0.005	34	कन्नौसिंह आदि	0.005							
895	0.119	94	व. का. ग्रा.	—	—	—	0.119				
योग	[illegible]			[illegible]			[illegible]				

खसरा नम्बर	रकबा है0	खाता संख्या	नाम खातेदार	श्रेणी 1(क)	श्रेणी 7(क)	श्रेणी 9(3)ग	श्रेणी 9(3)ड	श्रेणी 10(1)	श्रेणी 10(2)	श्रेणी 10(4)	विवरण
896	0.004	63	लहमसिंह वगैरह	—	0.004						
897	0.005	63	—॥—	—	0.005						
898	0.004	63	—॥—	—	0.004						
899	0.050	94	ब. का. जा.	—	—	-	0.050				
900	0.003	05	केसरसिंह वगैरह	0.003							
901	0.004	34	कचोरसिंह वगैरह	0.004							
902	0.001	34	—॥—	0.001							
903	0.003	34	—॥—	0.003							
904	0.013	94	ब. का. जा.	—	—	—	0.013				
905	0.035	34	कचोरसिंह वगैरह	0.035							
906	0.008	34	—॥—	0.008							
907	0.011	34	—॥—	0.011							
908	0.009	34	—॥—	0.009							
909	0.009	34	—॥—	0.009							
910	0.013	34	—॥—	0.013							
911	0.013	05	केसरसिंह वगैरह	0.013							
912	0.010	05	—॥—	0.010							
913	0.009	05	केसरसिंह वगैरह	0.009							
914	0.009	05	—॥—	0.009							
915	0.003	05	—॥—	0.003							
916	0.005	05	—॥—	0.005							
917	0.001	05	—॥—	0.001							
918	0.004	05	—॥—	0.004							
919	0.003	05	—॥—	0.003							
920	0.004	05	—॥—	0.004							
921	0.018	94	ब. का. जा.	—	—	-	0.018				
योग	[illegible]			[illegible]	[illegible]		[illegible]				

खसरा नम्बर	रकबा हे0	खाता संख्या	नाम खातेदार	श्रेणी 1(क)	श्रेणी 7(क)	श्रेणी 9(3)ग	श्रेणी 9(3)ड	श्रेणी 10(1)	श्रेणी 10(2)	श्रेणी 10(4)	विवरण
[illegible]	0.008	54	मोहनसिंह आदि	—	0.008						
[illegible]	0.054	94	न. पा. भू.	—	—	—	0.054				
924	0.015	48	विक्रमसिंह आदि	—	0.015						
925	0.010	48	—॥—	—	0.010						
926	0.004	48	—॥—	—	0.004						
927	0.010	48	—॥—	—	0.010						
928	0.005	48	—॥—	—	0.005						
929	0.009	47	विक्रमसिंह आदि	—	0.009						
930	0.008	47	—॥—	—	0.008						
931	0.019	105	रास्ता	—	—	—	—	—	0.019		
932	0.001	69	भोमसिंह आदि	0.001							
933	0.013	54	मोहनसिंह आदि	—	0.013						
934	0.004	54	—॥—	—	0.004						
935	0.005	54	—॥—	—	0.005						
936	0.005	54	—॥—	—	0.005						
937	0.005	54	—॥—	—	0.005						
938	0.005	54	—॥—	—	0.005						
939	0.004	54	—॥—	—	0.004						
940	0.008	69	भोमसिंह आदि	0.008							
941	0.006	54	मोहनसिंह आदि	—	0.006						
942	0.005	54	—॥—	—	0.005						
943	0.008	54	—॥—	—	0.008						
944	0.005	94	न. पा. भू.	—	—	—	0.005				
945	0.004	86	लालसिंह आदि	—	0.004						
[illegible]	0.001	86	—॥—	—	0.001						
[illegible]	[illegible]	[illegible]	—॥—	—	[illegible]						
योग	[illegible]			[illegible]	[illegible]		[illegible]	[illegible]	—		

खसरा नम्बर	रकबा है0	खाता संख्या	नाम खातेदार	श्रेणी 1(क)	श्रेणी 7(क)	श्रेणी 9(3)ग	श्रेणी 9(3)ड	श्रेणी 10(1)	श्रेणी 10(2)	श्रेणी 10(4)	विवरण
948	0.001	26	लालसिंह आदि	—	0.001						
949	0.005	94	व. का. का.	—	—	—	0.005				
950	0.001	26	लालसिंह आदि	—	0.001						
951	0.003	26	—॥—	—	0.003						
952	0.008	94	व. का. का.	—	—	—	0.008				
953म0	0.018	105	रास्ता	—	—	—	—	—	0.018		
954म0	0.013	50	भवानीसिंह आदि	—	0.013						
957म0	0.008	50	—॥—	—	0.008						
958	0.010	50	—॥—	—	0.010						
959म0	0.001	50	—॥—	—	0.001						
960म0	0.040	94	व. का. का.	—	—	—	0.040				
961म0	0.001	26	लालसिंह आदि	—	0.001						
963म0	0.006	94	व. का. का.	—	—	—	0.006				
964	0.004	26	लालसिंह आदि	—	0.004						
965	0.005	26	—॥—	—	0.005						
966	0.005	26	—॥—	—	0.005						
967	0.009	26	—॥—	—	0.009						
968	0.005	26	—॥—	—	0.005						
969	0.006	94	व. का. का.	—	—	—	0.006				
970	0.008	54	मोहनसिंह आदि	—	0.008						
971	0.003	94	व. का. का.	—	—	—	0.003				
972	0.008	54	मोहनसिंह आदि	—	0.008						
973	0.014	26	मोहनसिंह का	—	0.014						
[illegible]	0.014	54	—॥—	—	0.014						
[illegible]	0.005	54	—॥—	—	0.005						
[illegible]	[illegible]	54	—॥—	—	[illegible]						
योग											

खसरा नम्बर	रकबा है0	खाता संख्या	नाम खातेदार	श्रेणी 1(क)	श्रेणी 7(ख)	श्रेणी 9(3)ग	श्रेणी 9(3)ड	श्रेणी 10(1)	श्रेणी 10(2)	श्रेणी 10(4)	विवरण
977	0.004	26	लालसिंह आदि	—	0.004						
978	0.008	26	—॥—	—	0.008						
979	0.003	54	मोहनसिंह आदि	—	0.003						
980	0.006	54	—॥—	—	0.006						
981	0.013	54	—॥—	—	0.013						
982	0.013	26	लालसिंह आदि	—	0.013						
983	0.014	26	—॥—	—	0.014						
984	0.015	48	किशनसिंह आदि	—	0.015						
985	0.013	48	—॥—	—	0.013						
986मि0	0.034	48	—॥—	—	0.034						
987मि0	0.014	48	—॥—	—	0.014						
988मि0	0.021	48	—॥—	—	0.021						
989मि0	0.003	94	ब. ना. क.	—	—	—	0.003				
991मि0	0.005	94	—॥—	—	—	—	0.005				
995मि0	0.016	54	मोहनसिंह आदि	—	0.016						
996मि0	0.003	54	—॥—	—	0.003						
997मि0	0.001	94	ब. ना. क.	—	—	—	0.001				
998मि0	0.003	54	मोहनसिंह आदि	—	0.003						
1001मि0	0.004	54	—॥—	—	0.004						
1003मि0	0.010	94	ब. ना. क.	—	—	—	0.010				
1004	0.009	54	मोहनसिंह आदि	—	0.009						
1005मि0	0.008	54	—॥—	—	0.008						
1006मि0	0.003	54	—॥—	—	0.003						
[illegible]	0.004	54	—॥—	—	0.004						
[illegible]	0.009	54	—॥—	—	0.009						
[illegible]	[illegible]	54	—॥—	—	[illegible]						
योग	[illegible]				[illegible]		[illegible]				

खसरा नम्बर	रकबा है0	खाता संख्या	नाम खातेदार	श्रेणी 1(क)	श्रेणी 7(क)	श्रेणी 9(3)ग	श्रेणी 9(3)ड	श्रेणी 10(1)	श्रेणी 10(2)	श्रेणी 10(4)	विवरण
1010	0.019	26	कालीसिंह आदि	—	0.019						
1011	0.009	54	मोहनसिंह वगैरह	—	0.009						
1012	0.050	54	—॥—	—	0.050						
1013	0.008	26	लालासिंह वगैरह	—	0.008						
1014	0.011	26	—॥—	—	0.011						
1015	0.014	48	विक्रमसिंह वगैरह	—	0.014						
1016	0.009	48	—॥—	—	0.007						
1017	0.018	48	—॥—	—	0.018						
1018	0.006	26	लालासिंह वगैरह	—	0.006						
1019	0.026	48	विक्रमसिंह वगैरह	—	0.026						
1020	0.004	48	—॥—	—	0.004						
1021	0.013	26	लालासिंह वगैरह	—	0.013						
1022	0.008	26	—॥—	—	0.008						
1023	0.003	26	—॥—	—	0.003						
1024	0.014	26	—॥—	—	0.014						
1025	0.015	26	—॥—	—	0.015						
1026	0.003	26	—॥—	—	0.003						
1027	0.011	26	—॥—	—	0.011						
1028	0.001	26	—॥—	—	0.001						
1029	0.001	26	—॥—	—	0.001						
1030	0.004	26	—॥—	—	0.004						
1031	0.013	26	—॥—	—	0.013						
1032	0.013	48	विक्रमसिंह वगैरह	—	0.013						
1033	0.013	48	—॥—	—	0.013						
1034	0.003	[illegible]	—॥—	—	0.003						
[illegible]	[illegible]	[illegible]	—॥—	—	[illegible]						
योग					[illegible]						

खसरा नम्बर	रकबा है0	खाता संख्या	नाम खातेदार	श्रेणी 1(क)	श्रेणी 7(क)	श्रेणी 9(3)ग	श्रेणी 9(3)ड	श्रेणी 10(1)	श्रेणी 10(2)	श्रेणी 10(4)	विवरण
1036	0.003	94	ब. का. का.	—	—	—	0.003				
1037	0.013	48	बिशनासिंह आदि	—	0.013						
1038	0.010	48	—॥—	—	0.010						
1039	0.011	48	—॥—	—	0.011						
1040	0.013	48	—॥—	—	0.013						
1041	0.011	94	ब. का. का.	—	—	—	0.011				
1042	0.001	48	बिशनासिंह आदि	—	0.001						
1043	0.009	76	जोरावरसिंह आदि	—	0.009						
1044	0.019	94	ब. का. का.	—	—	—	0.019				
1045	0.005	54	मोहनसिंह आदि	—	0.005						
1046	0.013	16	जोरावरसिंह आदि	0.013							
1047	0.014	16	—॥—	0.014							
1048	0.014	54	मोहनसिंह आदि	—	0.014						
1049	0.008	54	—॥—	—	0.008						
1050	0.023	54	—॥—	—	0.023						
1051	0.011	54	—॥—	—	0.011						
1052	0.003	54	—॥—	—	0.003						
1053	0.008	54	—॥—	—	0.008						
1054	0.018	16	जोरावरसिंह आदि	0.018							
1055	0.030	16	—॥—	0.030							
1056	0.004	94	ब. का. का.	—	—	—	0.004				
1057	0.008	16	जोरावरसिंह आदि	0.008							
1058	0.013	16	—॥—	0.013							
1059	0.005	94	ब. का. का.	—	—	—	0.005				
1060	0.006	54	मोहनसिंह आदि	—	0.006						
[illegible]	0.006	54	—॥—	—	0.006						
योग	[illegible]			[illegible]	[illegible]		[illegible]				

खसरा नम्बर	रकबा हे0	खाता संख्या	नाम खातेदार	श्रेणी 1(क)	श्रेणी 7(क)	श्रेणी 9(3)ग	श्रेणी 9(3)ड	श्रेणी 10(1)	श्रेणी 10(2)	श्रेणी 10(4)	विवरण
1062	0.016	54	मोहनसिंह वगैरा	—	0.016						
1063मा0	0.003	54	—''दे—	—	0.003						
1065मा0	0.008	54	—''दे—	—	0.008						
1066मा0	0.003	54	—''दे—	—	0.003						
1068मा0	0.020	94	व. का. का.	—	—	–	0.020				
1069मा0	0.003	102	रौली	—	—	—	–	0.003			
1079मा0	0.009	39	रणजीतसिंह वगैरा	—	0.009						
1080मा0	0.003	39	—''दे—	—	0.003						
1082मा0	0.003	39	—''दे—	—	0.003						
1083	0.004	39	—''दे—	—	0.004						
1084	0.015	94	व. का. का.	—	–	–	0.015				
1085	0.004	39	रणजीतसिंह वगैरा	—	0.004						
1086	0.025	94	व. का. का.	—	–	–	0.025	0.0			
1087	0.004	39	रणजीतसिंह वगैरा	—	0.004						
1088	0.003	39	—''दे—	–	0.003						
1089	0.004	39	—''दे—	–	0.004						
1090	0.031	94	व. का. का.	—	–	–	0.031				
1091	0.020	105	गड्ढा	—	—	—	—	–	0.020		
1092	0.003	94	व. का. का.	—	–	–	0.003				
1093	0.006	39	रणजीतसिंह वगैरा	—	0.006						
1094	0.001	39	—''दे—	—	0.001						
1095	0.005	39	—''दे—	–	0.005						
1096	0.001	39	—''दे—	–	0.001						
1097	0.004	39	—''दे—	–	0.004						
[illegible]	0.004	39	—''दे—	—	0.004						
[illegible]	[illegible]	39	—''दे—	–	[illegible]						
योग											

खसरा नम्बर	रकबा हे०	खाता संख्या	नाम खातेदार	श्रेणी 1(क)	श्रेणी 7(क)	श्रेणी 9(3)ग	श्रेणी 9(3)ड	श्रेणी 10(1)	श्रेणी 10(2)	श्रेणी 10(4)	विवरण
1100	0.006	39	रणजीतसिंह आदि	—	0.006						
1101	0.001	37	चन्दनसिंह आदि	—	0.001						
1102	0.004	37	—"—	-	0.004						
1103	0.006	37	—"—	—	0.006						
1104	0.006	37	—"—	—	0.006						
1105	0.010	37	—"—	—	0.010						
1106	0.006	37	—"—	—	0.006						
1107	0.035	37	—"—	—	0.035						
1108	0.008	37	—"—	—	0.008						
1109	0.004	37	—"—	—	0.004						
1110	0.003	94	न० ला० भू०	—	—	—	0.003				
1111	0.006	37	चन्दनसिंह आदि	—	0.006						
1112	0.020	94	न० ला० भू०	—	—	—	0.020				
1113	0.005	37	चन्दनसिंह आदि	—	0.005						
1114	0.009	37	—"—	—	0.009						
1115	0.005	37	—"—	—	0.005						
1116	0.003	37	—"—	—	0.003						
1117	0.016	38	रणजीतसिंह क०	—	0.016						
1118मि०	0.014	94	न० ला० भू०	—	—	—	0.014				
1119	0.004	37	चन्दनसिंह आदि	—	0.004						
1120	0.008	94	न० ला० भू०	—	—	—	0.008				
1121	0.005	37	चन्दनसिंह आदि	—	0.005						
1122	0.006	37	—"—	—	0.006						
1123	0.006	37	—"—	—	0.006						
1124ग	0.004	37	—"—	—	0.004						
1125	0.006	37	—"—	—	0.006						
योग											

खसरा नम्बर	रकबा हे0	खाता संख्या	नाम खातेदार	श्रेणी 1(क)	श्रेणी 7(ख)	श्रेणी 9(3)ग	श्रेणी 9(3)ड	श्रेणी 10(1)	श्रेणी 10(2)	श्रेणी 10(4)	विवरण
1126	0.018	94	बे. की. खा.	—	—	—	0.018				
1127	0.005	48	विशनसिंह वगै.	—	0.005						
1128	0.005	48	—॥—	—	0.005						
1129	0.008	48	—॥—	—	0.008						
1130	0.001	48	—॥—	—	0.001						
1131	0.008	48	—॥—	—	0.008						
1132	0.001	48	—॥—	—	0.001						
1133	0.001	48	—॥—	—	0.001						
1134	0.004	48	—॥—	—	0.004						
1135	0.004	48	—॥—	—	0.004						
1136	0.006	48	—॥—	—	0.006						
1137	0.010	48	—॥—	—	0.010						
1138	0.009	48	—॥—	—	0.009						
1139	0.005	48	—॥—	—	0.005						
1140	0.005	48	—॥—	—	0.005						
1141	0.005	48	—॥—	—	0.005						
1142	0.006	48	—॥—	—	0.006						
1143	0.018	16	जोरासिंह वगै.	0.018							
1144	0.001	48	विशनसिंह वगै.	—	0.001						
1145	0.018	14	जोरासिंह वगै.	0.018							
1146मि0	0.005	94	व. क. खा.	—	—	—	0.005				
1147	0.013	16	जोरासिंह वगै.	0.013							
1148	0.006	16	—॥—	0.006							
1149	0.003	14	जोरासिंह वगै.	0.003							
1150	0.003	15	जोरासिंह वगै.	0.003							
[illegible]	[illegible]	[illegible]	—॥—	0.003							
योग	[illegible]			[illegible]	[illegible]		[illegible]				

खसरा नम्बर	रकबा हे०	खाता संख्या	नाम खातेदार	श्रेणी 1(क)	श्रेणी 7(क)	श्रेणी 9(3)ग	श्रेणी 9(3)ङ	श्रेणी 10(1)	श्रेणी 10(2)	श्रेणी 10(4)	विवरण
1152	0.009	16	जोरासिंह वगै०	0.009							
1153	0.006	16	—॥—	0.006							
1154	0.005	94	न. का. भू.	—	—	—	0.005				
1155मि०	0.010	54	लालसिंह वगैरा	0.010							
1156मि०	0.004	94	न. का. भू.	—	—	—	0.004				
1157मि०	0.004	48	किशनसिंह वगैरा	—	0.004						
1158मि०	0.018	94	न. का. भू.	—	—	—	0.018				
1159मि०	0.006	54	मोहनसिंह वगैरा	—	0.006						
1160मि०	0.016	54	—॥—	—	0.016						
1161मि०	0.014	54	—॥—	—	0.014						
1162मि०	0.011	54	—॥—	—	0.011						
1163मि०	0.013	54	—॥—	—	0.013						
1164मि०	0.011	54	—॥—	—	0.011						
1165	0.011	54	—॥—	—	0.011						
1166	0.104	54	—॥—	—	0.004						
1167	0.035	94	न. का. भू.	—	—	—	0.035				
1168	0.005	54	मोहनसिंह वगैरा	—	0.005						
1169	0.008	54	—॥—	—	0.008						
1170	0.005	54	—॥—	—	0.005						
1171	0.019	94	न. का. भू.	—	—	—	0.019				
1172मि०	0.006	105	रास्ता	—	—	—	—	—	0.006		
1173मि०	0.006	94	न. का. भू.	—	—	—	0.006				
1180मि०	0.006	39	रणजीतसिंह वगैरा	—	0.006						
~~[illegible]~~	—	—	—	—	—	—					
[illegible]	0.004	54	मोहनसिंह वगैरा	—	0.004						
[illegible]	0.005	54	—॥—	—	0.005						
योग											

खसरा नम्बर	रकबा है0	खाता संख्या	नाम खातेदार	श्रेणी 1(अ)	श्रेणी 7(क)	श्रेणी 9(3)ग	श्रेणी 9(3)ड	श्रेणी 10(1)	श्रेणी 10(2)	श्रेणी 10(4)	विवरण
1191	0.008	54	मोहनसिंह कार्दे	—	0.008						
1192	0.004	54	—॥दे—	—	0.004						
1193	0.011	54	—॥दे—	—	0.011						
1194	0.006	54	—॥दे—	—	0.006						
1195	0.006	54	—॥दे—	—	0.006						
1196	0.005	54	—॥दे—	—	0.005						
1197मि0	0.001	94	ब. का. का.	—	—	—	0.001				
1198मि0	0.006	54	मोहनसिंह कार्दे	—	0.006						
1199मि0	0.005	54	—॥दे—	—	0.005						
1200मि0	0.001	94	ब. का. का.	—	—	—	0.001				
1201	0.006	54	मोहनसिंह कार्दे	—	0.006						
1202	0.008	94	ब. का. का.	—	—	—	0.008				
1203	0.006	54	मोहनसिंह कार्दे	—	0.006						
1204	0.004	54	—॥दे—	—	0.004						
1205	0.014	54	—॥दे—	—	0.014						
1206	0.003	54	—॥दे—	—	0.003						
1207	0.020	54	—॥दे—	—	0.020						
1208	0.018	54	—॥दे—	—	0.018						
1209	0.008	94	ब. का. का.	—	—	—	0.008				
1210	0.035	54	मोहनसिंह कार्दे	—	0.035						
1211	0.009	94	ब. का. का.	—	—	—	0.009				
1212	0.008	54	मोहनसिंह कार्दे	—	0.008						
1213	0.003	54	—॥दे—	—	0.003						
1214मि0	0.046	94	ब. का. का.	—	—	—	0.046				
[illegible]	0.001	54	मोहनसिंह कार्दे	—	0.001						
[illegible]	0.011	54	—॥दे—	—	0.011						
योग	[illegible]				[illegible]		[illegible]				

खसरा नम्बर	रकबा है0	खाता संख्या	नाम खातेदार	श्रेणी 1(क)	श्रेणी 7(क)	श्रेणी 9(3)ग	श्रेणी 9(3)ड	श्रेणी 10(1)	श्रेणी 10(2)	श्रेणी 10(4)	विवरण
1218	0.013	94	बं. ना. भू.	—	—	—	0.013				
1219	0.010	54	मोहनसिंह का.	—	0.010						
1220	0.010	54	—॥—	—	0.010						
1221	0.008	54	—॥—	—	0.008						
1222	0.011	94	बं. ना. भू.	—	—	—	0.011				
1223	0.021	54	मोहनसिंह कार्की	—	0.021						
1224मा	0.010	54	—॥—	—	0.010						
1225	0.016	54	—॥—	—	0.006						
1226	0.006	54	—॥—	—	0.006						
1227	0.011	54	—॥—	—	0.011						
1228	0.003	54	—॥—	—	0.003						
1229	0.009	54	—॥—	—	0.009						
1230	0.008	54	—॥—	—	0.008						
1231	0.005	54	—॥—	—	0.005						
1232	0.003	54	—॥—	—	0.003						
1233	0.004	54	—॥—	—	0.004						
1234	0.004	94	बं. ना. भू.	—	—	—	0.004				
1235मा	0.016	54	मोहनसिंह कार्की	—	0.016						
1236मा	0.011	54	—॥—	—	0.011						
1237मा	0.001	54	—॥—	—	0.001						
1238मा	0.004	54	—॥—	—	0.004						
1249मा	0.031	93	ओसर	—	—	0.031					
1250	0.005	54	मोहनसिंह कार्की	—	0.005						
1251	0.004	54	मोहनसिंह कार्की	—	0.004						
1252	0.004	54	—॥—	—	0.007						
1253	0.005	54	—॥—	—	0.005						
योग	[illegible]				[illegible]	[illegible]	[illegible]				

खसरा नम्बर	रकबा है0	खाता संख्या	नाम खातेदार	श्रेणी 1(क)	श्रेणी 7(क)	श्रेणी 9(3)ग	श्रेणी 9(3)ङ	श्रेणी 10(1)	श्रेणी 10(2)	श्रेणी 10(4)	विवरण
1254म0	0.005	94	ब. का. खा.	—	—	—	0.005				
1255	0.011	54	मोहनसिंह आदि	—	0.011						
1256	0.015	54	—"—	—	0.015						
1257	0.009	54	—"—	—	0.009						
1258	0.001	54	—"—	—	0.001						
1259	0.006	54	—"—	—	0.006						
1260	0.004	54	—"—	—	0.004						
1261	0.004	54	—"—	—	0.004						
1262	0.005	54	—"—	—	0.005						
1263	0.011	54	—"—	—	0.011						
1264	0.010	54	—"—	—	0.010						
1265	0.014	94	ब. का. खा.	—	—	—	0.014				
1266	0.011	54	मोहनसिंह आदि	—	0.011						
1267	0.014	54	—"—	—	0.014						
1268	0.009	54	—"—	—	0.009						
1269म0	0.004	94	ब. का. खा.	—	—	—	0.004				
1271म0	0.011	50	भवानसिंह आदि	—	0.011						
1272म0	0.010	50	—"—	—	0.010						
1273	0.031	94	ब. का. खा.	—	—	—	0.031				
1274	0.003	16	ओंकारसिंह आदि	0.003							
1275	0.003	16	—"—	0.003							
1276म0	0.001	16	—"—	0.001							
1277म0	0.008	16	—"—	0.008							
1278म0	0.006	16	—"—	0.006							
[illegible]	0.001	14	ओंकारसिंह आदि	0.001							
[illegible]	0.005	15	[illegible]	0.005							
योग											

खसरा नम्बर	रकबा है0	खाता संख्या	नाम खातेदार	श्रेणी 1(क)	श्रेणी 7(क)	श्रेणी 9(3)ग	श्रेणी 9(3)ज	श्रेणी 10(1)	श्रेणी 10(2)	श्रेणी 10(4)	विवरण
1281मо	0.010	16	जोगासिंह आदि	0.010							
1282मо	0.030	16	—॥—	0.030							
1285मо	0.016	16	—॥—	0.016							
1288मо	0.001	50	भवानासिंह आदि	—	0.001						
1289मо	0.004	50	—॥—	—	0.004						
~~1291मо~~	—	—	—	—	—						
1301मо	0.009	38	नाहरसिंह आदि	0.008							
1303मо	0.001	38	—॥—	0.001							
1304मо	0.008	38	—॥—	0.008							
1305मо	0.014	38	—॥—	0.014							
1306मо	0.006	16	जोगासिंह आदि	0.006							
1307मо	0.014	16	—॥—	0.014							
1308	0.015	16	—॥—	0.015							
1309मо	0.028	16	—॥—	0.028							
1310	0.006	16	—॥—	0.006							
1311	0.013	16	—॥—	0.013							
1312	0.015	16	—॥—	0.015							
1313	0.003	16	—॥—	0.003							
1314	0.005	94	न. पा. पा.	—	—	—	0.005				
1315मо	0.010	16	जोगासिंह आदि	0.010							
1316मо	0.011	16	—॥—	0.011							
1317मо	0.030	16	—॥—	0.030							
1318मо	0.006	94	न. पा. पा.	—	—	—	0.006				
1319मо	0.014	50	भवानासिंह आदि	—	0.014						
[illegible]	1.301										
[illegible]	0.031	[illegible]	न. पा. पा.	—	—	—	0.031				
योग	[illegible]			[illegible]	[illegible]		[illegible]				

खसरा नम्बर	रकबा है0	खाता संख्या	नाम खातेदार	श्रेणी 1(क)	श्रेणी 7(क)	श्रेणी 9(3)ग	श्रेणी 9(3)ङ	श्रेणी 10(1)	श्रेणी 10(2)	श्रेणी 10(4)	विवरण
2345मो	0.010	16	जोरावरसिंह वगैरा	0.010							
2346मो	0.006	94	न. का. का.	—	—	—	0.006				
2351मो	0.004	16	जोरावरसिंह वगैरा	0.004							
2353मो	0.006	16	—"—	0.006							
2370मो	0.003	16	—"—	0.003							
2371	0.004	16	—"—	0.004							
2372	0.004	16	—"—	0.004							
2373	0.005	16	—"—	0.005							
2374मो	0.011	16	—"—	0.011							
2381मो	0.005	48	किशनसिंह वगैरा	—	0.005						
2382मो	0.008	48	—"—	—	0.008						
2385मो	0.010	48	—"—	—	0.010						
2397मो	0.008	48	—"—	—	0.008						
2398मो	0.006	48	—"—	—	0.006						
2399मो	0.009	48	—"—	—	0.009						
2400मो	0.016	48	—"—	—	0.016						
2407मो	0.006	26	लालसिंह वगैरा	—	0.006						
2411मो	0.004	26	—"—	—	0.004						
2412मो	0.005	26	—"—	—	0.005						
2413	0.013	94	न. का. का.	—	—	—	0.013				
2414मो	0.001	94	—"—	—	—	—	0.001				
2415मो	0.010	94	—"—	—	—	—	0.010				
2416	0.001	26	लालसिंह वगैरा	—	0.001						
2417	0.001	26	—"—	—	0.001						
[illegible]	0.001	26	—"—	—	0.001						
[illegible]	0.013	26	—"—	—	0.013						
योग				[illegible]	[illegible]		[illegible]				

खसरा नम्बर	रकबा है0	खाता संख्या	नाम खातेदार	श्रेणी 1(क)	श्रेणी 7(क)	श्रेणी 9(3)ग	श्रेणी 9(3)ड	श्रेणी 10(1)	श्रेणी 10(2)	श्रेणी 10(4)	विवरण
2420म0	0.060	94	नं. ला. का.	—	—	—	0.060				
2444म0	0.014	16	जोगासिंह कार्की	0.014							
2445म0	0.018	16	—"—	0.018							
2446	0.004	16	—"—	0.004							
2447	0.013	16	—"—	0.013							
2448	0.001	16	—"—	0.001							
2449	0.011	94	नं. ला. का.	—	-	—	0.011				
2450	0.033	16	जोगासिंह कार्की	0.033							
2451म0	0.006	16	—"—	0.006							
2452म0	0.003	94	नं. ला. का.	—	—	—	0.003				
2453म0	0.004	16	जोगासिंह कार्की	0.004							
2454म0	0.006	16	—"—	0.006							
2459	0.006	16	जोगासिंह कार्की	0.006							
2460म0	0.020	16	—"—	0.020							
2461	0.009	16	—"—	0.009							
2462	0.008	16	—"—	0.008							
2463	0.016	16	—"—	0.016							
2464	0.005	16	—"—	0.005							
2465	0.016	16	—"—	0.016							
2466	0.016	16	—"—	0.016							
2467	0.005	16	—"—	0.005							
2468म0	0.009	16	—"—	0.009							
2469	0.011	16	—"—	0.011							
2470	0.019	16	जोगासिंह कार्की	0.019							
2471	0.025	16	—"—	0.025							
[illegible]	[illegible]	16	—"—	0.020							
योग	[illegible]			[illegible]			[illegible]				

खसरा नम्बर	रकबा है0	खाता संख्या	नाम खातेदार	श्रेणी 1(क)	श्रेणी 7(क)	श्रेणी 9(3)ग	श्रेणी 9(3)ड	श्रेणी 10(1)	श्रेणी 10(2)	श्रेणी 10(4)	विवरण
2473	0.009	16	जोगासिंह आदि	0.009							
2474	0.016	16	—॥—	0.016							
2475	0.006	16	—॥—	0.106							
2476	0.008	94	ब· का· भू·	—	—	—	0.008				
2477	0.013	48	रणजीतसिंह आदि	0.013							
2478	0.013	48	—॥—	0.013							
2479अ	0.010	94	ब· का· भू·	—	—	—	0.010				
2480अ	0.003	94	—॥—	—	—	—	0.003				
2481	0.004	38	रणजीतसिंह आदि	—	0.004						
2482	0.014	38	—॥—	—	0.014						
2483	0.008	38	—॥—	—	0.008						
2484	0.015	48	रणजीतसिंह आदि	0.015							
2485	0.015	47	रणजीतसिंह आदि	0.015							
2486	0.019	47	—॥—	0.019							
2487	0.005	47	रणजीतसिंह आदि	0.005							
2488	0.011	47	—॥—	0.011							
2489	0.015	47	—॥—	0.015							
2490	0.014	47	—॥—	0.014							
2491	0.004	47	—॥—	0.004							
2492	0.001	47	—॥—	0.001							
2493	0.004	47	—॥—	0.004							
2494	0.004	47	—॥—	0.004							
2495	0.003	47	—॥—	0.003							
2496	0.011	47	—॥—	0.011							
2497	0.003	47	—॥—	0.003							
2498	0.008	47	—॥—	0.005							
योग											

खसरा नम्बर	रकबा हे0	खाता संख्या	नाम खातेदार	श्रेणी 1(क)	श्रेणी 7(क)	श्रेणी 9(3)ग	श्रेणी 9(3)ड	श्रेणी 10(1)	श्रेणी 10(2)	श्रेणी 10(4)	विवरण
2499	0.006	48	रुकमणीलालडे कांडी	0.006							
2500	0.011	47	रुकमणीलालडे कांडी	0.011							
2501	0.003	47	—॥—	0.003							
2502	0.018	47	—॥—	0.018							
2503	0.009	47	—॥—	0.009							
2504	0.009	47	—॥—	0.009							
2505	0.009	47	—॥—	0.009							
2506	0.003	47	—॥—	0.003							
2507	0.003	47	—॥—	0.003							
2508	0.001	47	—॥—	0.001							
2509	0.004	47	—॥—	0.004							
2510	0.004	47	—॥—	0.004							
2511	0.006	47	—॥—	0.006							
2512	0.001	47	—॥—	0.001							
2513	0.003	47	—॥—	0.003							
2514	0.005	47	—॥—	0.005							
2515	0.004	47	—॥—	0.004							
2516	0.019	47	—॥—	0.019							
2517	0.005	47	—॥—	0.005							
2518	0.015	47	—॥—	0.015							
2519	0.009	47	—॥—	0.009							
2520	0.028	47	—॥—	0.028							
2521	0.003	47	—॥—	0.003							
2522	0.009	47	—॥—	0.009							
2523	0.005	47	—॥—	0.005							
[illegible]	0.014	44	[illegible]			—	0.014				
योग	[illegible]			[illegible]			[illegible]				

खसरा नम्बर	रकबा है0	खाता संख्या	नाम खातेदार	श्रेणी 1(क)	श्रेणी 7(क)	श्रेणी 9(3)ग	श्रेणी 9(3)ड	श्रेणी 10(1)	श्रेणी 10(2)	श्रेणी 10(4)	विवरण
2525	0.009	47	रणजीतसिंह आदि	0.009							
2526	0.021	47	—॥—	0.021							
2527	0.003	47	—॥—	0.003							
2528	0.001	47	—॥—	0.001							
2529	0.019	47	—॥—	0.019							
2530	0.005	47	—॥—	0.005							
2531	0.006	47	—॥—	0.006							
2532	0.001	47	—॥—	0.001							
2533	0.003	47	—॥—	0.003							
2534	0.008	47	—॥—	0.008							
2535	0.014	08	सुमानसिंह आदि	0.014							
2536	0.010	47	रणजीतसिंह आदि	0.010							
2537	0.005	08	सुमानसिंह आदि	0.005							
2538	0.004	08	—॥—	0.004							
2539	0.010	08	—॥—	0.010							
2540	0.009	16	जोधासिंह आदि	0.009							
2541	0.008	16	—॥—	0.008							
2542	0.005	16	—॥—	0.005							
2543	0.015	16	[illegible] आदि	0.015							
2544	0.015	08	सुमानसिंह आदि	0.015							
2545	0.006	16	जोधासिंह आदि	0.006							
2546	0.011	94	[illegible]	—	—	—	0.011				
2547	0.008	16	जोधासिंह आदि	0.008							
2548	0.005	16	—॥—	0.005							
2549	0.006	16	—॥—	0.006							
2550	0.017	67	[illegible] आदि	0.017							
योग	[illegible]			[illegible]			[illegible]				

खसरा नम्बर	रकबा हे0	खाता संख्या	नाम खातेदार	श्रेणी 1(क)	श्रेणी 7(क)	श्रेणी 9(3)ग	श्रेणी 9(3)ड	श्रेणी 10(1)	श्रेणी 10(2)	श्रेणी 10(4)	विवरण
2551	0.028	69	माधोसिंह आदि	0.028							
2552	0.009	67	प्रेमसिंह आदि	0.009							
2553	0.004	66	माधोसिंह आदि	0.004							
2554	0.010	66	—"—	0.010							
2555	0.005	66	—"—	0.005							
2556	0.005	66	—"—	0.005							
2557	0.021	47	रणजीतसिंह आदि	0.021							
2558	0.005	66	माधोसिंह आदि	0.005							
2559	0.003	66	—"—	0.003							
2560	0.006	66	—"—	0.006							
2561	0.008	66	—"—	0.008							
2562	0.014	66	—"—	0.014							
2563	0.026	66	—"—	0.026							
2564	0.010	66	—"—	0.010							
2565	0.003	66	—"—	0.003							
2566	0.011	94	न. पा. पा.	—	—	—	0.011				
2567	0.021	47	रणजीतसिंह आदि	0.021							
2568	0.008	34	कर्णसिंह आदि	0.008							
2569	0.004	05	केसरसिंह आदि	0.004							
2570	0.005	05	—"—	0.005							
2571	0.015	94	न. पा. पा.	—	—	—	0.015				
2572	0.004	05	केसरसिंह आदि	0.004							
2573	0.009	05	—"—	0.009							
2574	0.008	05	—"—	0.008							
2575	0.003	05	—"—	0.003							
[illegible]	[illegible]	05	—"—	[illegible]							
योग											

खसरा नम्बर	रकबा हे0	खाता संख्या	नाम खातेदार	श्रेणी 1(क)	श्रेणी 7(क)	श्रेणी 9(3)ग	श्रेणी 9(3)ङ	श्रेणी 10(1)	श्रेणी 10(2)	श्रेणी 10(4)	विवरण
2577	0.008	05	कोमारसिंह कार्कि	0.008							
2578	0.009	05	—"—	0.009							
2579	0.011	106	चट्टान	—	—	—	—	—	—	0.011	
2580	0.014	05	कोमारसिंह कार्कि	0.014							
2581	0.005	05	—"—	0.005							
2582	0.023	05	—"—	0.023							
2583	0.003	05	—"—	0.003							
2584	0.005	05	—"—	0.005							
2585	0.014	106	चट्टान	—	—	—	—	—	—	0.014	
2586	0.015	54	कालसिंह कार्कि	0.015							
2587	0.004	10	गोविन्दसिंह कार्कि	0.004							
2588	0.008	34	कचेसिंह कार्कि	0.008							
2589	0.009	67	प्रेमसिंह कार्कि	0.009							
2590	0.008	67	—"—	0.008							
2591	0.003	67	—"—	0.003							
2592	0.006	15	जोगासिंह कार्कि	0.006							
2593	0.003	15	—"—	0.003							
2594	0.001	06	रिसमुलीदेवी कार्कि	0.001							
2595	0.009	06	—"—	0.009							
2596	0.005	06	—"—	0.005							
2597	0.008	67	प्रेमसिंह कार्कि	0.008							
2598	0.006	67	—"—	0.006							
2599	0.006	94	न. जा. का.	—	—	—	0.006				
2600	0.013	54	कालसिंह कार्कि	0.013							
2601	0.005	15									
[illegible]	[illegible]	[illegible]	[illegible] कार्कि	[illegible]							
योग	[illegible]			[illegible]			[illegible]			[illegible]	

खसरा नम्बर	रकबा हे0	खाता संख्या	नाम खातेदार	श्रेणी 1(क)	श्रेणी 7(क)	श्रेणी 9(3)ग	श्रेणी 9(3)ड	श्रेणी 10(1)	श्रेणी 10(2)	श्रेणी 10(4)	विवरण
2603	0.008	54	लालसिंह आदि	0.008							
2604	0.008	54	—॥—	0.008							
2605	0.020	54	—॥—	0.020							
2606	0.009	54	—॥—	0.009							
2607	0.015	06	रविमुलीदेवी आदि	0.015							
2608	0.023	06	—॥—	0.023							
2609	0.019	52	रामसिंह आदि	0.019							
2610	0.018	52	—॥—	0.018							
2611	0.030	06	रविमुलीदेवी आदि	0.030							
2612	0.004	106	चंहान	—	—	—	—	—	—	0.004	
2613	0.001	06	रविमुलीदेवी आदि	0.001							
2614	0.003	06	—॥—	0.003							
2615	0.003	06	रविमुलीदेवी आदि	0.003							
2616	0.051	06	—॥—	0.051							
2617	0.003	69	माधोसिंह आदि	0.003							
2618	0.003	69	—॥—	0.003							
2619	0.016	106	चहान	—	—	—	—	—	—	0.016	
2620	0.026	42	माधोसिंह आदि	0.026							
2621	0.023	51	रामसिंह आदि	0.023							
2622	0.019	28	दीवानसिंह आदि	0.019							
2623	0.024	69	माधोसिंह आदि	0.024							
2624	0.006	29	मनमोहनसिंह आदि	0.006							
2625	0.019	28	दीवानसिंह आदि	0.019							
2626	0.043	70	हरीशचन्द्रसिंह आदि	0.043							
2627	0.004	37	मनमोहनसिंह आदि	0.004							
[illegible]	[illegible]	[illegible]	[illegible] आदि	[illegible]							
योग											

खसरा नम्बर	रकबा हे0	खाता संख्या	नाम खातेदार	श्रेणी 1(क)	श्रेणी 7(क)	श्रेणी 9(3)ग	श्रेणी 9(3)ङ	श्रेणी 10(1)	श्रेणी 10(2)	श्रेणी 10(4)	विवरण
2629	0.004	05	केशरसिंह आदि	0.004							
2630	0.006	69	माधोसिंह आदि	0.006							
2631	0.040	69	—॥—	0.040							
2632	0.006	70	हरिश्चन्द्रसिंह आ.	0.006							
2633	0.040	52	रामसिंह आदि	0.040							
2634	0.016	52	—॥—	0.016							
2635	0.018	52	—॥—	0.018							
2636	0.013	34	कल्याणसिंह आदि	0.013							
2637	0.024	34	—॥—	0.024							
2638	0.035	34	—॥—	0.035							
2639	0.021	34	—॥—	0.021							
2640	0.011	34	—॥—	0.011							
2641	0.035	34	—॥—	0.035							
2642	0.006	40	महेन्द्रसिंह आदि	0.006							
2643	0.009	40	—॥—	0.009							
2644	0.015	05	केशरसिंह आ.	0.015							
2645	0.019	05	केशरसिंह आदि	0.019							
2646	0.011	05	—॥—	0.011							
2647	0.008	40	महेन्द्रसिंह आदि	0.008							
2648	0.006	40	महेन्द्रसिंह आदि	0.006							
2649	0.018	05	केशरसिंह आदि	0.018							
2650	0.016	05	—॥—	0.016							
2651	0.056	52	रामसिंह आदि	0.056							
2652	0.014	52	—॥—	0.014							
2653	0.024	13	[illegible] आदि	0.024							
2654	[illegible]	13	—॥—	[illegible]							
योग				[illegible]							

खसरा नम्बर	रकबा हे.	खाता संख्या	नाम खातेदार	श्रेणी 1(क)	श्रेणी 7(क)	श्रेणी 9(3)ग	श्रेणी 9(3)ख	श्रेणी 10(1)	श्रेणी 10(2)	श्रेणी 10(4)	विवरण
2655	0.015	10	ओंकारसिंह आदि	0.015							
2656	0.006	10	-॥-	0.006							
2657	0.006	34	कन्हैयासिंह आदि	0.006							
2658	0.001	106	चढ़ान	—	—	—	—	—	—	0.001	
2659	0.021	69	माधोसिंह आदि	0.021							
2660	0.016	69	-॥-	0.016							
2661	0.014	29	मनोहरसिंह आदि	0.014							
2662	0.008	67	शेरसिंह आदि	0.008							
2663अ०	0.003	—	—	0.003							
2664	0.023	29	चन्दनसिंह आदि	0.023							
2665	0.029	56	लालसिंह वा.	0.029							
2666	0.024	69	माधोसिंह आदि	0.024							
2667	0.050	69	-॥-	0.050							
2668	0.025	69	-॥-	0.025							
2669	0.013	69	-॥-	0.013							
2670	0.010	69	-॥-	0.010							
2671	0.010	05	केशरसिंह आदि	0.010							
2672	0.005	05	-॥-	0.005							
2673	0.018	05	-॥-	0.018							
2674	0.009	05	-॥-	0.009							
2675	0.014	05	-॥-	0.014							
2676	0.009	05	-॥-	0.009							
2677	0.013	05	-॥-	0.013							
2678	0.020	05	-॥-	0.020							
2679	0.006	05	-॥-	0.006							
[illegible]	0.013	05	-॥-	0.013							
कुल	[illegible]			[illegible]							

खसरा नम्बर	रकबा है0	खाता संख्या	नाम खातेदार	श्रेणी 1(क)	श्रेणी 7(क)	श्रेणी 9(3)ग	श्रेणी 9(3)ड	श्रेणी 10(1)	श्रेणी 10(2)	श्रेणी 10(4)	विवरण
2681	0.013	05	केशरसिंह आदि	0.013							
2682	0.004	05	—॥—	0.004							
2683	0.029	05	—॥—	0.029							
2684	0.010	05	—॥—	0.010							
2685	0.025	05	—॥—	0.025							
2686	0.004	94	ज. ना. का.	–	–	–	0.004				
2687	0.034	52	रामसिंह आदि	0.034							
2688	0.026	52	—॥—	0.026							
2689	0.011	10	गोविन्दसिंह आदि	0.011							
2690	0.014	67	शेरसिंह आदि	0.014							
2691	0.010	67	शेरसिंह आदि	0.010							
2692	0.005	67	—॥—	0.005							
2693	0.020	67	शेरसिंह आदि	0.020							
2694	0.028	67	—॥—	0.028							
2695	0.009	10	गोविन्दसिंह आदि	0.009							
2696	0.008	10	—॥—	0.008							
2697	0.008	67	शेरसिंह आदि	0.008							
2698	0.004	67	—॥—	0.004							
2699	0.004	106	चहान	–	–	–	–	–	–	0.004	
2700	0.004	67	शेरसिंह आदि	0.004							
2701	0.016	70	हरिशचन्द्रसिंह आदि	0.016							
2702	0.009	70	—॥—	0.009							
2703	0.005	70	—॥—	0.005							
2704	0.014	94	ज. ना. का.	–	–	–	0.014				
2705	0.034	52	रामसिंह आदि	0.034							
[illegible]	[illegible]	[illegible]	[illegible]	–	–	–	–	–	–	[illegible]	
योग	[illegible]			[illegible]						[illegible]	

खसरा नम्बर	रकबा हे0	खाता संख्या	नाम खातेदार	श्रेणी 1(क)	श्रेणी 7(क)	श्रेणी 9(3)ग	श्रेणी 9(3)ङ	श्रेणी 10(1)	श्रेणी 10(2)	श्रेणी 10(4)	विवरण
2707	0.008	52	रामसिंह कार्की	0.008							
2708	0.018	52	—॥—	0.018							
2709	0.018	52	रामसिंह कार्की	0.018							
2710	0.009	05	केशरसिंह कार्की	0.009							
2711	0.015	05	—॥—	0.015							
2712	0.004	05	—॥—	0.004							
2713	0.005	94	न. ख. भू.	—	—	-	0.005				
2714	0.011	05	केशरसिंह कार्की	0.011							
2715	0.033	05	—॥—	0.033							
2716	0.013	05	—॥—	0.013							
2717	0.034	52	रामसिंह कार्की	0.034							
2718	0.006	52	—॥—	0.006							
2719	0.029	70	हरिश्चन्द्रसिंह कार्की	0.029							
2720	0.011	70	—॥—	0.011							
2721	0.006	70	—॥—	0.006							
2722	0.003	70	—॥—	0.003							
2723	0.704	70	—॥—	0.004							
2724	0.013	70	—॥—	0.013							
2725	0.015	34	—॥—	0.015							
2726	0.018	34	—॥—	0.018							
2727	0.025	34	—॥—	0.025							
2728	0.013	34	—॥—	0.013							
2729	0.005	05	केशरसिंह कार्की	0.005							
2730	0.015	05	—॥—	0.015							
2731	0.006	05	—॥—	0.006							
2732	0.031	05	—॥—	0.031							
कुल	[illegible]			[illegible]			[illegible]				

खसरा नम्बर	रकबा हे0	खाता संख्या	नाम खातेदार	श्रेणी 1(क)	श्रेणी 7(क)	श्रेणी 9(3)ग	श्रेणी 9(3)ड	श्रेणी 10(1)	श्रेणी 10(2)	श्रेणी 10(4)	विवरण
2733	0.016	05	केशरासहित कम्पनी	0.016							
2734	0.005	05	—"—	0.005							
2735	0.016	05	—"—	0.016							
2736	0.009	05	—"—	0.009							
2737	0.015	05	—"—	0.015							
2738मि0	0.011	94	ब. नी. भा.	—	—	—	0.011				
2739	0.036	05	केशरासहित कम्पनी	0.036							
2740	0.011	05	—"—	0.011							
2741	0.033	94	ब. नी. भा.	—	—	—	0.033				
2742	0.013	05	केशरासहित कम्पनी	0.013							
2743	0.004	05	—"—	0.004							
2744	0.009	05	—"—	0.009							
2745	0.004	05	—"—	0.004							
2746	0.006	05	—"—	0.006							
2747	0.003	05	—"—	0.003							
2748	0.009	05	—"—	0.009							
2749	0.006	05	—"—	0.006							
2750	0.008	05	—"—	0.008							
2751	0.023	05	—"—	0.023							
2752	0.003	05	—"—	0.003							
2753	0.018	34	बच्चोसहित कम्पनी	0.018							
2754	0.016	34	—"—	0.016							
2755	0.008	34	—"—	0.008							
2756	0.006	34	—"—	0.006							
2757	0.006	34	—"—	0.006							
[illegible]	[illegible]	34	—"—	[illegible]							
योग	[illegible]			[illegible]			[illegible]			[illegible]	

खसरा नम्बर	रकबा हे०	खाता संख्या	नाम खातेदार	श्रेणी 1(क)	श्रेणी 7(क)	श्रेणी 9(3)ग	श्रेणी 9(3)ड	श्रेणी 10(1)	श्रेणी 10(2)	श्रेणी 10(4)	विवरण
2759	0.020	34	कचोसिंह आदि	0.020							
2760	0.031	34	— ,, —	0.031							
2761	0.021	34	— ,, —	0.121							
2762	0.009	34	— ,, —	0.009							
2763	0.004	16	जोधासिंह आदि	0.004							
2764	0.004	16	— ,, —	0.014							
2765	0.008	16	— ,, —	0.008							
2766	0.008	16	— ,, —	0.018							
2767	0.026	16	— ,, —	0.026							
2768	0.003	16	— ,, —	0.003							
2769	0.030	16	— ,, —	0.030							
2770	0.004	16	— ,, —	0.004							
2771	0.013	94	व. का. का	—	—	—	0.013				
2772मं०	0.009	16	जोधासिंह आदि	0.009							
2773मं०	0.004	16	— ,, —	0.004							
2775मं०	0.013	16	— ,, —	0.013							
2776	0.003	16	— ,, —	0.003							
2777	0.019	16	— ,, —	0.019							
2789मं०	0.030	16	— ,, —	0.028							
2790	0.008	94	व. का. का	—	—	—	0.008				
2791मo	0.014	34	कचोसिंह आदि	0.014							
2792	0.004	34	— ,, —	0.004							
2793	0.006	34	— ,, —	0.006							
2794	0.023	34	— ,, —	0.023							
2795मं०	0.013	94	व. का. का	—	—	—	0.013				
[illegible]	0.013	[illegible]	[illegible]	0.013						—	
योग	[illegible]			[illegible]			[illegible]			[illegible]	

खसरा नम्बर	रकबा है०	खाता संख्या	नाम खातेदार	श्रेणी 1(क)	श्रेणी 7(क)	श्रेणी 9(3)ग	श्रेणी 9(3)ङ	श्रेणी 10(1)	श्रेणी 10(2)	श्रेणी 10(4)	विवरण
2797	0.008	52	रामसिंह आदि	0.008							
2798	0.008	49	अनोसिंह आदि	0.008							
2799	0.004	61	विशनसिंह आदि	0.004							
2800	0.004	61	—॥—	0.004							
2801	0.003	94	न. पा. का.	—	—	—	0.003				
2802	0.008	61	विशनसिंह आदि	0.008							
2803	0.004	61	—॥—	0.004							
2804मo	0.004										
2805मo	0.003	61	विशनसिंह आदि	0.003							
3309मo	0.006	105	नहर	—	—	—	—	—	—	0.006	
3395मo	0.004	29	मन्नासिंह आदि	0.004							
3396मo	0.003	94	न. पा. का.	—	—	—	0.003				
3401मo	0.028	70	हीराबल्लभसिंह आदि	0.028							
3402	0.003	27	जगनसिंह आदि	0.003							
3403	0.006	94	न. पा. का.	—	—	—	0.006				
3404मo	0.011	29	नन्दनसिंह आदि	0.011							
3405मo	0.016	29	—॥—	0.016							
3406	0.006	29	—॥—	0.006							
3407	0.006	29	—॥—	0.006							
3408	0.005	29	—॥—	0.005							
3409	0.003	29	—॥—	0.003							
3410	0.014	29	—॥—	0.014							
3411	0.005	29	—॥—	0.005							
3412	0.004	29	—॥—	0.004							
3413	0.016	29	—॥—	0.016							
3414	0.004	29	—॥—	0.004							
योग	[illegible]			[illegible]			[illegible]			[illegible]	

खसरा नम्बर	रकबा है0	खाता संख्या	नाम खातेदार	श्रेणी 1(क)	श्रेणी 7(क)	श्रेणी 9(3)ग	श्रेणी 9(3)ड	श्रेणी 10(1)	श्रेणी 10(2)	श्रेणी 10(4)	विवरण
3415	0.009	29	मदनसिंह आदि	0.009							
3416	0.005	29	〃	0.005							
3417	0.003	29	〃	0.003							
3418म0	0.001	27	मदनसिंह आदि	0.001							
3419	0.005	94	न. पा. का.	—	—	—	0.005				
3420म0	0.006	29	मदनसिंह आदि	0.006							
3421म0	0.021	105	चरागाह	—	—	—	—	—	—	0.021	
3423म0	0.014	94	न. पा. का.	—	—	—	0.014				
3424	0.029	05	केशरसिंह आदि	0.029							
3425	0.026	34	नरोत्तसिंह आदि	0.026							
3426म0	0.031	52	रामसिंह आदि	0.031							
3427	0.026	29	मदनसिंह आदि	0.026							
3428	0.026	34	नरोत्तसिंह आदि	0.026							
3429	0.039	21	टीकमसिंह आदि	0.039							
3430	0.020	27	मदनसिंह आदि	0.020							
3431	0.001	106	चरागाह	—	—	—	—	—	—	0.001	
3432	0.001	05	केशरसिंह आदि	0.001							
3433	0.018	05	〃	0.018							
3434	0.039	05	〃	0.039							
3435	0.016	06	खिमुलीदेवी आदि	0.016							
3436	0.014	52	रामसिंह आदि	0.014							
3437	0.015	52	〃	0.015							
3438	0.026	52	〃	0.026							
3439	0.010	52	〃	0.010							
3440	0.011	42	[illegible] आदि	0.011							
	[illegible]	51	[illegible]	[illegible]							
योग											

खसरा नम्बर	रकबा हे0	खाता संख्या	नाम खातेदार	श्रेणी 1(क)	श्रेणी 7(क)	श्रेणी 9(3)ग	श्रेणी 9(3)ड	श्रेणी 10(1)	श्रेणी 10(2)	श्रेणी 10(4)	विवरण
3442	0.008	56	लालसिंह आदि	0.008							
3443	0.010	34	कचोसिंह आदि	0.010							
3444	0.010	34	—॥—	0.010							
3445	0.015	70	हरीशचन्द्रसिंह आदि	0.015							
3446	0.033	40	महेन्द्रसिंह आदि	0.033							
3447	0.010	05	केशरसिंह आदि	0.010							
3448	0.009	05	—॥—	0.009							
3449	0.014	29	नन्हनासिंह आदि	0.014							
3450	0.011	27	नन्हनासिंह आदि	0.011							
3451	0.009	05	केशरसिंह आदि	0.009							
3452	0.015	05	—॥—	0.015							
3453	0.013	05	—॥—	0.013							
3454	0.010	52	रामसिंह आदि	0.010							
3455	0.009	34	कचोसिंह आदि	0.009							
3456	0.010	34	—॥—	0.010							
3457	0.009	34	—॥—	0.009							
3458	0.005	34	—॥—	0.005							
3459	0.005	34	—॥—	0.005							
3460	0.029	21	दीवानसिंह आदि	0.029							
3461	0.016	27	चन्दनसिंह आदि	0.016							
3462	0.016	29	चन्दनसिंह आदि	0.016							
3463	0.041	52	रामसिंह आदि	0.041							
3464	0.008	52	—॥—	0.008							
3465	0.011	52	—॥—	0.011							
3466	0.025	06	[illegible]सिंह आदि	0.025							
3467	0.025	06	—॥—	0.025							
योग				[illegible]							

खसरा नम्बर	रकवा है०	खाता संख्या	नाम खातेदार	श्रेणी 1(क)	श्रेणी 7(क)	श्रेणी 9(3)ग	श्रेणी 9(3)ड	श्रेणी 10(1)	श्रेणी 10(2)	श्रेणी 10(4)	विवरण
3468	0.013	06	खिमुली देवी आदि	0.013							
3469	0.004	54	लालसिंह आ.	0.004							
3470	0.016	40	महेन्द्रसिंह आ.	0.016							
3471	0.010	40	—"—	0.010							
3472	0.005	40	—"—	0.005							
3473	0.014	69	माधोसिंह आ.	0.014							
3474	0.014	69	—"—	0.014							
3475	0.018	69	—"—	0.018							
3476	0.019	52	रामसिंह आ.	0.019							
3477	0.016	70	हरिश्चन्द्रसिंह आदि	0.016							
3478	0.011	40	महेन्द्रसिंह आदि	0.011							
3479	0.009	40	—"—	0.009							
3480	0.016	40	—"—	0.016							
3481	0.006	40	—"—	0.006							
3482	0.015	40	—"—	0.015							
3483	0.015	40	—"—	0.015							
3484	0.005	70	हरिश्चन्द्रसिंह आदि	0.005							
3485	0.031	34	बचीसिंह आदि	0.031							
3486	0.039	34	—"—	0.039							
3487	0.004	05	केसरसिंह आदि	0.004							
3488	0.008	05	—"—	0.008							
3489	0.004	54	लालसिंह आ.	0.004							
3490	0.005	54	लालसिंह आदि	0.005							
3491	0.005	54	—"—	0.005							
[illegible]	0.005	10	अजितसिंह आदि	0.005							
[illegible]	0.005	10	—"—	0.005							
योग											

खसरा नम्बर	रकबा हे0	खाता संख्या	नाम खातेदार	श्रेणी 1(क)	श्रेणी 7(क)	श्रेणी 9(3)ग	श्रेणी 9(3)ड	श्रेणी 10(1)	श्रेणी 10(2)	श्रेणी 10(4)	विवरण
3494	0.003	10	गोविन्दसिंह आदि	0.003							
3495	0.010	54	जसवन्तसिंह आदि	0.010							
3496	0.004	54	—॥—	0.004							
3497	0.001	67	शेरसिंह आदि	0.001							
3498	0.013	06	खिमुली देवी/आदि	0.013							
3499	0.013	67	शेरसिंह आदि	0.013							
3500	0.009	67	—॥—	0.009							
3501	0.020	40	महेन्द्रसिंह आदि	0.020							
3502	0.008	67	शेरसिंह आदि	0.008							
3503	0.004	67	—॥—	0.004							
3504	0.010	67	—॥—	0.010							
3505	0.009	10	गोविन्दसिंह आदि	0.009							
3506	0.006	06	खिमुली देवी/आदि	0.006							
3507	0.008	06	—॥—	0.008							
3508	0.009	06	—॥—	0.009							
3509	0.014	06	—॥—	0.014							
3510	0.020	69	माधोसिंह आदि	0.020							
3511	0.014	69	—॥—	0.014							
3512	0.014	69	—॥—	0.014							
3513	0.035	69	—॥—	0.035							
3514	0.009	69	—॥—	0.009							
3515	0.024	56	[illegible]सिंह वगैरा	0.024							
3516	0.011	21	दीवानसिंह आदि	0.011							
3517	0.014	70	[illegible]सिंह आदि	0.014							
3518	0.006	39	नारायणसिंह आदि	0.006							
[illegible]	0.006	39	—॥—	0.006							
योग											

खसरा नम्बर	रकबा हे0	खाता संख्या	नाम खातेदार	श्रेणी 1(क)	श्रेणी 7(क)	श्रेणी 9(3)ग	श्रेणी 9(3)ड	श्रेणी 10(1)	श्रेणी 10(2)	श्रेणी 10(4)	विवरण
3520	0.008	29	मनोसिंह आ.	0.008							
3521	0.010	69	माधोसिंह कामी	0.010							
3522	0.004	69	—॥—	0.004							
3523	0.013	69	—॥—	0.013							
3524	0.008	69	—॥—	0.008							
3525	0.011	34	बचीसिंह कामी	0.011							
3526	0.024	34	—॥—	0.024							
3527	0.039	34	—॥—	0.039							
3528	0.023	34	—॥—	0.023							
3529	0.028	34	—॥—	0.028							
3530	0.020	34	—॥—	0.020							
3531	0.018	34	—॥—	0.018							
3532	0.009	27	बग्गेसिंह कामी	0.009							
3533	0.004	34	बचीसिंह कामी	0.004							
3534	0.005	34	—॥—	0.005							
3535	0.004	34	—॥—	0.004							
3536	0.004	34	—॥—	0.004							
3537	0.004	69	माधोसिंह कामी	0.004							
3538मo	0.003	69	—॥—	0.003							
3540मo	0.006	69	—॥—	0.006							
3541मo	0.001	69	—॥—	0.001							
3542मo	0.006	69	—॥—	0.006							
3543मo	0.003	69	—॥—	0.003							
3544	0.006	69	—॥—	0.006							
3545 [illegible]	[illegible]	105	रास्ता	-	-	-	-	-	.003		
[illegible]	[illegible]	69	[illegible]	[illegible]							
योग	[illegible]			[illegible]					[illegible]		

खसरा नम्बर	रकबा है0	खाता संख्या	नाम खातेदार	श्रेणी 1(क)	श्रेणी 7(क)	श्रेणी 9(3)ग	श्रेणी 9(3)ड	श्रेणी 10(1)	श्रेणी 10(2)	श्रेणी 10(4)	विवरण
3547	0.009	34	कचोसिंह आदि	0.009							
3548	0.004	34	—॥—	0.004							
3549	0.003	34	—॥—	0.003							
3550मo	0.029	34	—॥—	0.029							
3551मo	0.025	06	खिमुलीदेवी आदि	0.025							
3552मo	0.004	—॥—	—॥—	0.004							
3553मo	0.010	34	कचोसिंह आदि	0.010							
3554मo	0.013	34	—॥—	0.013							
3555मo	0.009	34	—॥—	0.009							
3556मo	0.016	34	—॥—	0.016							
3557	0.004	34	—॥—	0.004							
3558मo	0.006	34	—॥—	0.006							
3559मo	0.008	34	—॥—	0.008							
3560मo	0.016	70	हरीशचन्द्रसिंह का	0.016							
3561मo	0.020	06	खिमुलीदेवी आदि	0.020							
3562मo	0.013	40	महेन्द्रसिंह आदि	0.013							
3563मo	0.011	40	—॥—	0.011							
3564मo	0.021	40	—॥—	0.021							
3565	0.038	40	—॥—	0.038							
3566	0.019	06	खिमुलीदेवी आदि	0.019							
3567	0.029	06	—॥—	0.029							
3568	0.038	05	कोषारसिंह आदि	0.038							
3569	0.034	05	—॥—	0.034							
3570	0.039	52	रामसिंह आदि	0.039							
35[illegible]	0.019	06	खिमुलीदेवी आ0	0.019							
[illegible]	0.017	05	—॥—	0.017							
योग	[illegible]			[illegible]							

खसरा नम्बर	रकबा है०	खाता संख्या	नाम खातेदार	श्रेणी 1(क)	श्रेणी 7(क)	श्रेणी 9(3)ग	श्रेणी 9(3)ड	श्रेणी 10(1)	श्रेणी 10(2)	श्रेणी 10(4)	विवरण
3573	0.015	42	मानसिंह पु० कार्की	0.015							
3574	0.003	42	—"—	0.003							
3575	0.004	42	—"—	0.004							
3576	0.019	42	—"—	0.019							
3577	0.014	42	—"—	0.014							
3578	0.005	42	—"—	0.005							
3579	0.015	56	लालसिंह कार्की	0.015							
3580	0.003	52	रामसिंह कार्की	0.003							
3581	0.008	56	लालसिंह कार्की	0.008							
3582	0.005	52	रामसिंह कार्की	0.005							
3583	0.013	56	लालसिंह कार्की	0.013							
3584	0.014	56	—"—	0.014							
3585	0.024	29	चन्दनसिंह कार्की	0.024							
3586	0.021	21	दीवानसिंह कार्की	0.021							
3587	0.018	21	—"—	0.018							
3588	0.039	29	चन्दनसिंह कार्की	0.039							
3589	0.015	29	—"—	0.015							
3590	0.014	67	प्रेमसिंह कार्की	0.014							
3591	0.013	10	गोविन्दसिंह का०	0.013							
3592	0.016	105	—बटान	—	—	—	—	—	—	0.016	साफ खतम
3593	0.003	105	—"—	—	—	—	—	—	—	0.003	—"—
3594	0.005	10	गोविन्दसिंह का०	0.005							
3595	0.010	06	खिमुलीदेवी का०	0.010							
3596	0.004	06	—"—	0.004							
3597	0.013	06	—"—	0.013							
3598	0.004	0[illegible]	—"—	0.004							
योग	[illegible]			[illegible]						[illegible]	

खसरा नम्बर	रकबा हे0	खाता संख्या	नाम खातेदार	श्रेणी 1(क)	श्रेणी 7(क)	श्रेणी 9(3)ग	श्रेणी 9(3)ड	श्रेणी 10(1)	श्रेणी 10(2)	श्रेणी 10(4)	विवरण
3599	0.018	06	खिमुलीदेवी का.	0.018							
3600	0.008	06	—"—	0.008							
3601	0.003	21	दीवानसिंह कार्की	0.003							
3602	0.006	21	—"—	0.006							
3603	0.010	29	नन्दनसिंह का.	0.010							
3604 म0	0.010	94	न. का. भू.	—	—	-	0.010				
3605 म0	0.008	29	नन्दनसिंह का.	0.008							
3606 म0	0.011	97	मंगलसिंह का.	0.011							
3607	0.003	27	—"—	0.003							
3608	0.011	27	—"—	0.011							
3609	0.009	29	नन्दनसिंह कार्की	0.009							
3610	0.013	21	दीवानसिंह का.	0.013							
3611 म0	0.020	21	—"—	0.020							
3612	0.009	29	नन्दनसिंह कार्की	0.009							
3613	0.026	29	—"—	0.026							
3614 म0	0.003	29	—"—	0.003							
3615 म0	0.040	42	[illegible]सिंह का.	0.040							
3616 म0	0.011	56	लालसिंह कार्की	0.011							
3617 म0	0.013	42	[illegible]सिंह कार्की	0.013							
3618 म0	0.003	42	—"—	0.003							
3619 म0	0.005	56	लालसिंह कार्की	0.005							
3620 म0	0.006	56	—"—	0.006							
3535 म0	0.013	105	[illegible]	—	—	—	—	—	-	0.013	
3549 म0	0.004	64	[illegible]सिंह कार्की	0.004							
3551 म0	0.009	47	[illegible]सिंह कार्की	—	0.008						
[illegible]	0.003	47	—"—	—	0.018						
योग	[illegible]			[illegible]			[illegible]			[illegible]	

खसरा नम्बर	रकबा हे0	खाता संख्या	नाम खातेदार	श्रेणी 1(क)	श्रेणी 7(क)	श्रेणी 9(3)ग	श्रेणी 9(3)ड	श्रेणी 10(1)	श्रेणी 10(2)	श्रेणी 10(4)	विवरण
3653	0.013	47	शुभानसिंह आदि	—	0.013						
3654	0.004	64	विक्रमसिंह आदि	0.004							
3655	0.006	64	—॥—	0.006							
3656मि0	0.001	64	—॥—	0.001							
3658मि0	0.001	64	—॥—	0.001							
3659मि0	0.003	64	—॥—	0.003							
3660मि0	0.001	64	—॥—	0.001							
3661मि0	0.004	64	—॥—	0.004							
3662	0.005	64	—॥—	0.005							
3663	0.016	94	ज. का. वा.	—	—	—	—	—	—	0.016	
3664	0.003	—	—	0.003							
3665	0.005	47	शुभानसिंह आदि	—	0.005						
3666	0.023	47	—॥—	—	0.023						
3667	0.011	47	—॥—	—	0.011						
3668	0.003	94	ज. का. वा.	—	—	—	—	—	—	0.003	
3669	0.008	52	रामसिंह आदि	0.008							
3670	0.006	47	शुभानसिंह आदि	—	0.006						
3671	0.009	47	—॥—	—	0.009						
3672	0.019	106	चरागाह	—	—	—	—	—	—	0.019	
3673मि0	0.006	64	विक्रमसिंह आ.	0.006							
3674मि0	0.004	64	—॥—	0.004							
3675मि0	0.004	106	—चरागाह	—	—	—	—	—	—	0.004	
3676	0.001	41	ओमसिंह आदि	0.001							
3677	0.014	41	—॥—	0.014							
[illegible]	0.003	41	—॥—	0.003							
[illegible]	[illegible]	66	[illegible]	—	—		—			[illegible]	
योग					[illegible]					[illegible]	

खसरा नम्बर	रकबा हे0	खाता संख्या	नाम खातेदार	श्रेणी 1(क)	श्रेणी 7(क)	श्रेणी 9(3)ग	श्रेणी 9(3)ङ	श्रेणी 10(1)	श्रेणी 10(2)	श्रेणी 10(4)	विवरण
3680	0.004	41	माधोसिंह वगै.	0.004							
3681	0.004	41	—"—	0.004							
3682मि0	0.006	106	चरान	—	—	—	—	—	—	0.006	
3683	0.006	15	गोपालसिंह वगै	—	0.006						
3684मि0	0.005	106	पहाड़	—	—	—	—	—	—	0.005	
3685मि0	0.003	15	ओमपालसिंह वगै	—	0.003						
1275मि0	0.014	03	हीरालालसिंह वगै	—	0.014						
1276मि0	0.006	94	व. का. भू.	...	—	—	0.106				
1277मि0	0.010	40	महेन्द्रसिंह वगै	0.010							
1336मि0	0.024	40	—"—	0.024							
1337मि0	0.008	94	व. का. भू.	—	—	—	0.008				
1338मि0	0.005	40	महेन्द्रसिंह वगै.	0.005							
1339मि0	0.010	40	—"—	0.010							
1361मि0	0.008	40	—"—	0.008							
1364मि0	0.003	40	—"—	0.003							
	0.116			0.68	0.023		0.014			0.011	
योग											

महोदय,
तैयार किया।

[signature]
राजस्व निरीक्षक

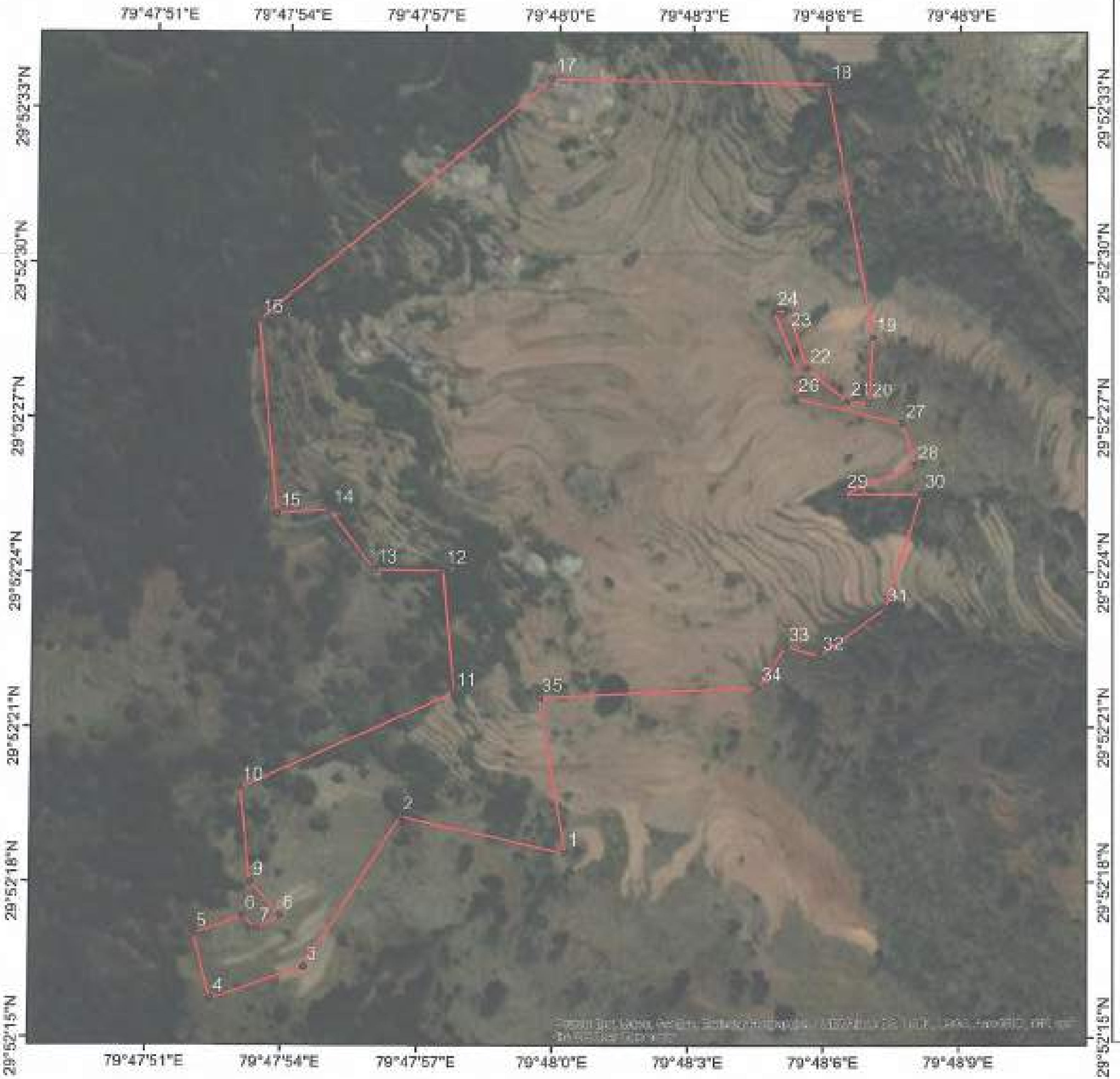

N
W E
S

Legend

Lease Boundary

DGPS Coordinates		
Pillar	**Latitude**	**Longitude**
1	29°52'18.57"N	79°48'0.27"E
4	29°52'15.74"N	79°47'52.45"E
5	29°52'16.99"N	79°47'52.45"E
10	29°52'19.83"N	79°47'53.05"E
15	29°52'25.15"N	79°47'53.81"E
16	29°52'28.89"N	79°47'53.36"E
17	29°52'33.58"N	79°47'59.85"E
18	29°52'33.46"N	79°48'06.03"E
19	29°52'28.56"N	79°48'07.06"E
29	29°52'25.53"N	79°48'06.43"E
30	29°52'25.53"N	79°48'08.17"E
35	29°52'21.58"N	79°47'59.67"E

Scale

0 0.02750.055 0.11 0.165 0.22

Kilometers

Georeferenced Map of the Lease Area

Sri Pankaj Bhatt &
M/s Uttarakhand Mine Minerals
(Area - 17.075 ha. out of 18.207 ha)
Demarcated Area-12.579 ha
Village - Khuldoari Baldoari,
Teh & Distt.- Bageshwar,Uk
Prepared BY- HIMGEO Consultancy Services

KAILASH CHANDRA

Kainthola

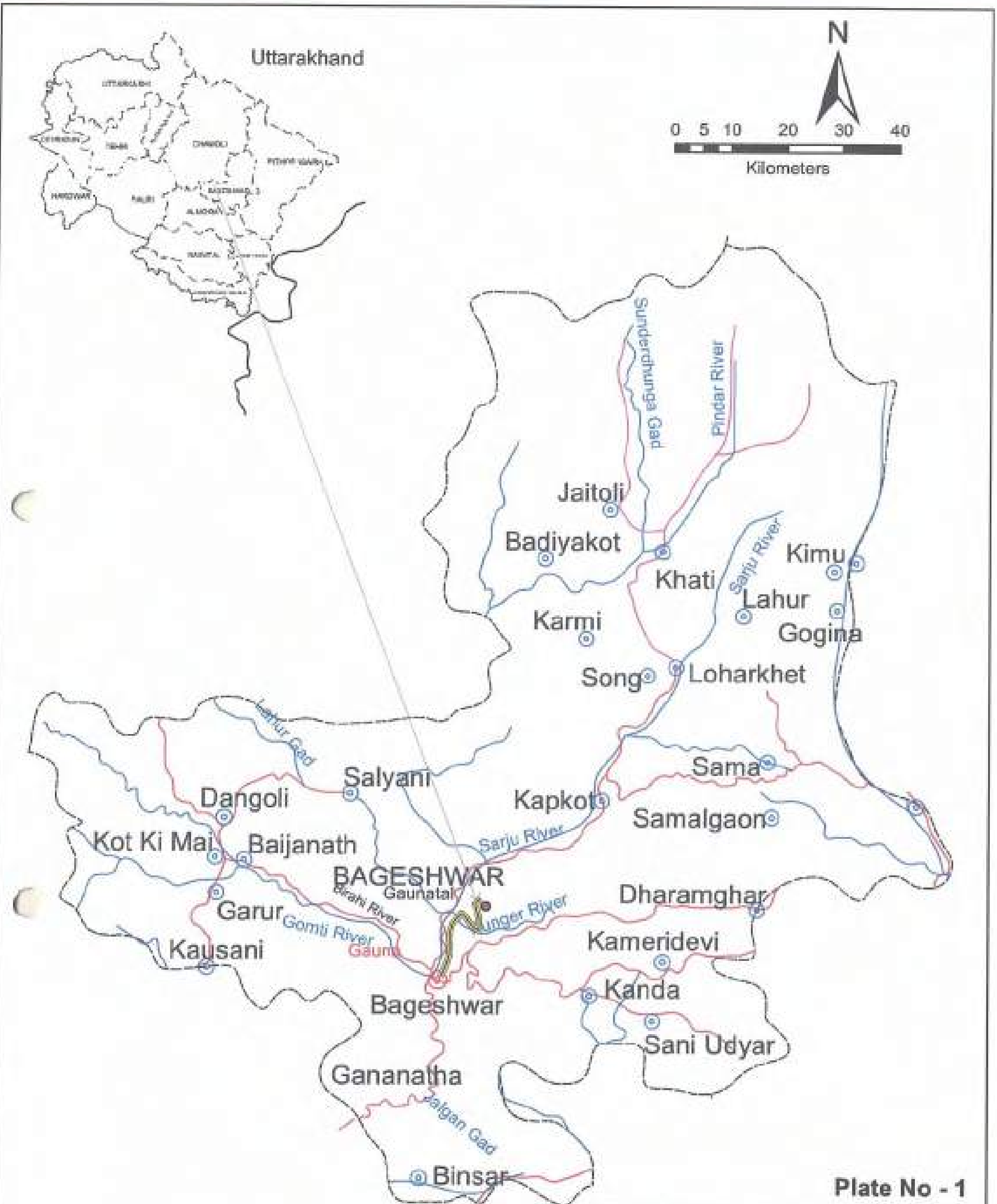

Plate No - 1

HR
Harish Kainthola
मु०रस०/05/खनन/RQP/2015-16

● Location of the Lease Area
Bageshwar to Balighat - 7 km
Balighati to Lease Area - 5 km

KAILASH CHANDRA
RQP/UKGMU/No.012/YEAR2019

Location and Route Map of Khuldoari Baldoari Soapstone Mine

Village - Khuldoari Baldoari,
Area - 17.075 ha outof 18.207 ha.
(Demarcated Area 12.579ha.)
SHRi Pankaj Bhatt (M/s Uttrakhand Mine Minerals)
C/o Shri Chandar Singh,
Village:- Haripur Nayak, Ghodapadav,
Bareilly Road Haldwani,Teh & Dist - Nainital, Uk
Mob.:-8476037777

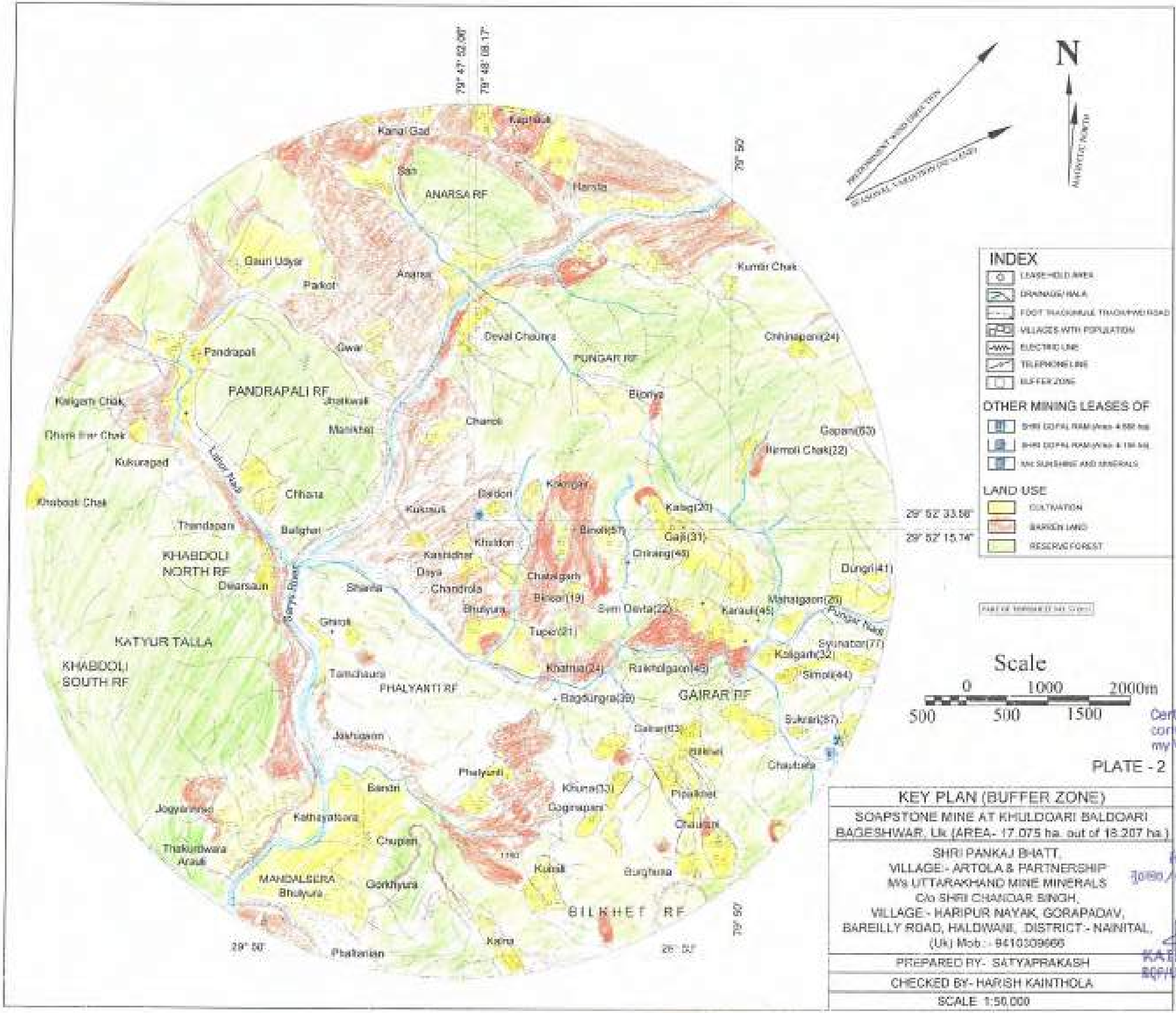

KEY PLAN (BUFFER ZONE)
SOAPSTONE MINE AT KHULDOARI BALDOARI BAGESHWAR, Uk (AREA - 17.075 ha. out of 18.207 ha.)
SHRI PANKAJ BHATT, VILLAGE:- ARTOLA & PARTNERSHIP M/s UTTARAKHAND MINE MINERALS C/o SHRI CHANDAR SINGH, VILLAGE - HARIPUR NAYAK, GORAPADAV, BAREILLY ROAD, HALDWANI, DISTRICT:- NAINITAL, (Uk) Mob.:- 9410309666
PREPARED BY:- SATYAPRAKASH
CHECKED BY:- HARISH KAINTHOLA
SCALE 1:50,000

Certified that Plan is correct to the best of my knowledge & belief.

Harish Kainthola

KAILASH CHANDRA
RQP/KGMU/No.012/YEAR2019

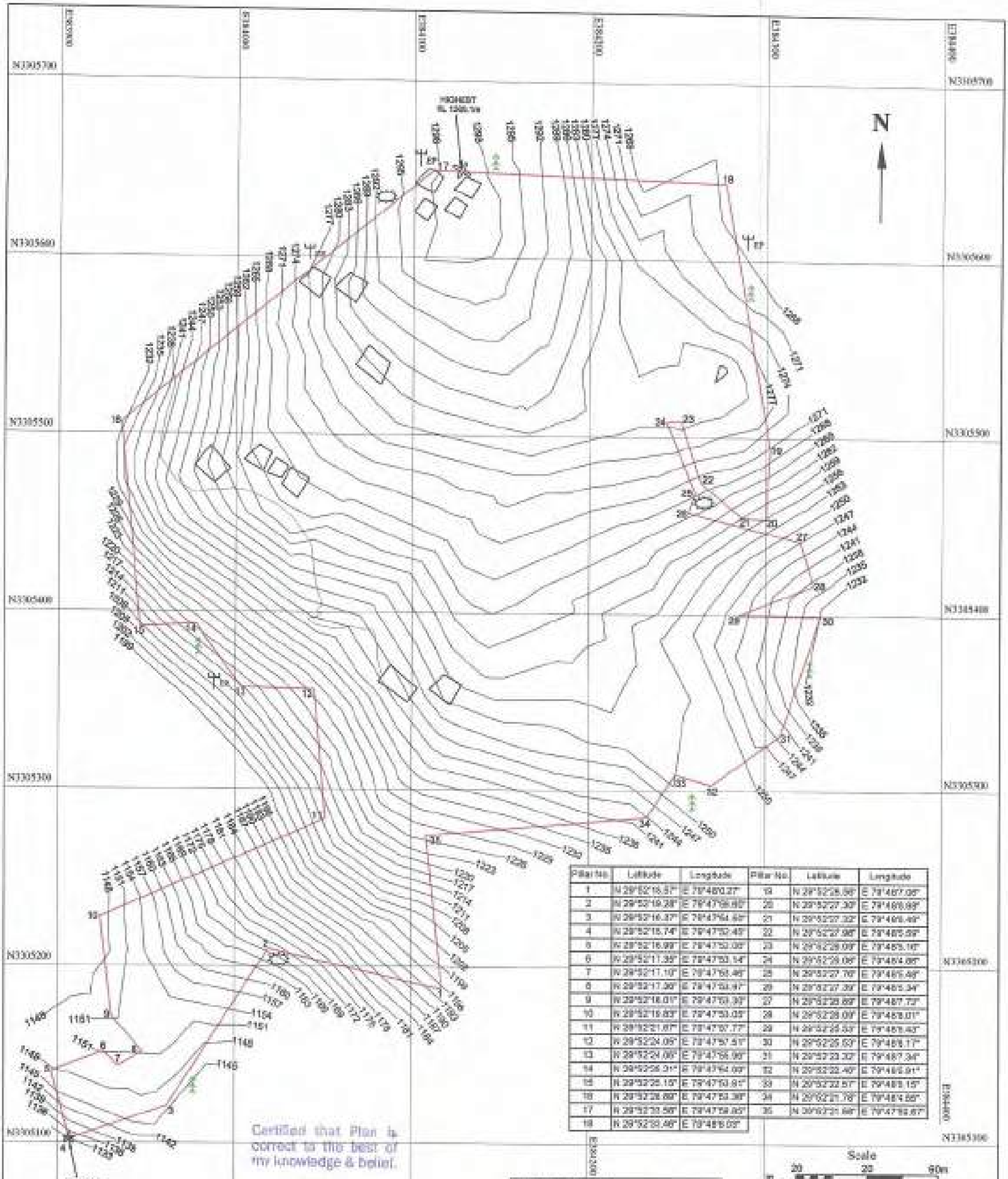

Pillar No.	Latitude	Longitude	Pillar No.	Latitude	Longitude
1	N 29°52'15.57"	E 79°48'0.27"	19	N 29°52'28.56"	E 79°48'7.05"
2	N 29°52'19.28"	E 79°47'58.65"	20	N 29°52'27.30"	E 79°48'6.93"
3	N 29°52'16.37"	E 79°47'54.69"	21	N 29°52'27.32"	E 79°48'6.49"
4	N 29°52'15.74"	E 79°47'52.45"	22	N 29°52'27.98"	E 79°48'5.59"
5	N 29°52'16.99"	E 79°47'52.08"	23	N 29°52'29.09"	E 79°48'5.16"
6	N 29°52'17.35"	E 79°47'53.14"	24	N 29°52'29.06"	E 79°48'4.86"
7	N 29°52'17.10"	E 79°47'53.46"	25	N 29°52'27.76"	E 79°48'5.49"
8	N 29°52'17.36"	E 79°47'53.97"	26	N 29°52'27.29"	E 79°48'5.34"
9	N 29°52'18.01"	E 79°47'53.30"	27	N 29°52'26.89"	E 79°48'7.73"
10	N 29°52'19.83"	E 79°47'53.05"	28	N 29°52'26.09"	E 79°48'8.01"
11	N 29°52'21.87"	E 79°47'57.77"	29	N 29°52'25.53"	E 79°48'5.43"
12	N 29°52'24.05"	E 79°47'57.51"	30	N 29°52'25.53"	E 79°48'6.17"
13	N 29°52'24.86"	E 79°47'56.96"	31	N 29°52'23.33"	E 79°48'7.34"
14	N 29°52'26.31"	E 79°47'54.69"	32	N 29°52'22.46"	E 79°48'6.91"
15	N 29°52'25.15"	E 79°47'53.91"	33	N 29°52'22.57"	E 79°48'5.15"
16	N 29°52'28.89"	E 79°47'53.36"	34	N 29°52'21.78"	E 79°48'4.85"
17	N 29°52'33.58"	E 79°47'58.80"	35	N 29°52'21.68"	E 79°47'59.67"
18	N 29°52'33.46"	E 79°48'6.03"			

Scale 20 0 20 40 60m

PLATE - 3

INDEX

- LEASE BOUNDARY WITH PILLARS
- CONTOUR
- VILLAGE ROAD/FOOT TRACK/ MULE TRACK
- ELECTRIC POLE
- BOULDER
- HIGHEST RL
- LOWEST RL
- PLANTATION
- HOUSES

SURFACE PLAN

SOAPSTONE MINE AT KHULDGARI BALDGARI, BAGESHWAR Uk (AREA- 17.075 ha. out of 18.207 ha.) (Demarcated Area- 12.579 ha.)

SHRI PANKAJ BHATT, VILLAGE - ARTOLA AND PARTNER M/s UTTARAKHAND MINE MINERALS C/o SHRI CHANDAR SINGH, VILLAGE- HARIPUR NAYAK, GHODAPADAV, BAREILLY ROAD HALDWANI, DISTRICT:- NAINITAL (Uk) Mob.:- 9410306666

PREPARED BY- KAILASH CHANDRA

CHECKED BY- HARISH KAINTHOLA

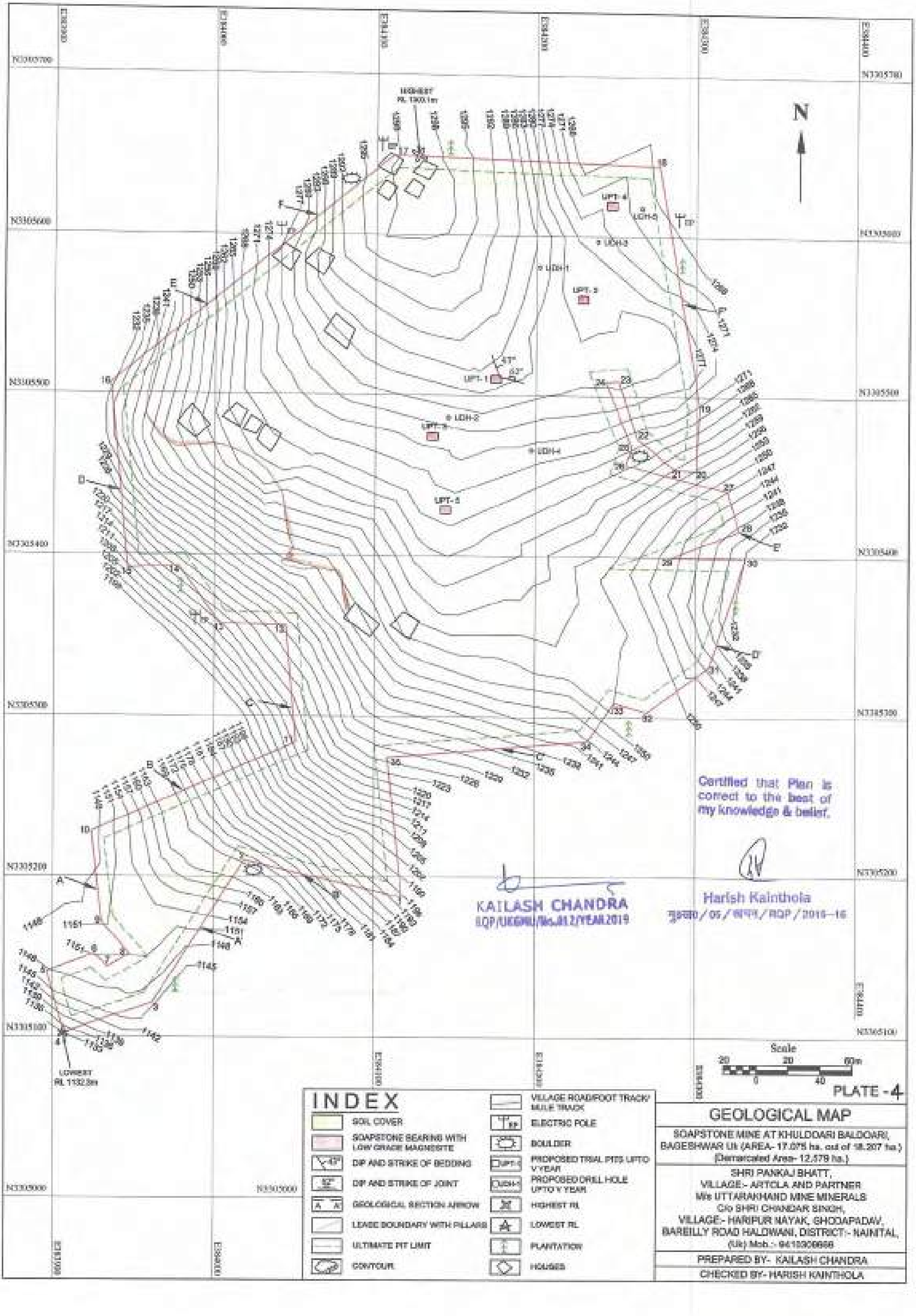
N
HIGHEST RL 1303.1m
LOWEST RL 1132.8m
Certified that Plan is correct to the best of my knowledge & belief.
KAILASH CHANDRA
Harish Kainthola
Scale
PLATE - 4
INDEX
SOIL COVER
SOAPSTONE BEARING WITH LOW GRADE MAGNESITE
DIP AND STRIKE OF BEDDING
DIP AND STRIKE OF JOINT
GEOLOGICAL SECTION ARROW
LEASE BOUNDARY WITH PILLARS
ULTIMATE PIT LIMIT
CONTOUR
VILLAGE ROAD/FOOT TRACK/ MULE TRACK
ELECTRIC POLE
BOULDER
PROPOSED TRIAL PITS UPTO V YEAR
PROPOSED DRILL HOLE UPTO V YEAR
HIGHEST RL
LOWEST RL
PLANTATION
HOUSES
GEOLOGICAL MAP
SOAPSTONE MINE AT KHULDOARI BALDOARI, BAGESHWAR Uk (AREA- 17.075 ha. out of 18.207 ha.)
(Demarcated Area- 12.579 ha.)
SHRI PANKAJ BHATT,
VILLAGE:- ARTOLA AND PARTNER
M/s UTTARAKHAND MINE MINERALS
C/o SHRI CHANDAR SINGH,
VILLAGE:- HARIPUR NAYAK, GHODAPADAV,
BAREILLY ROAD HALDWANI, DISTRICT:- NAINITAL,
(Uk) Mob.:- 9410309668
PREPARED BY- KAILASH CHANDRA
CHECKED BY- HARISH KAINTHOLA

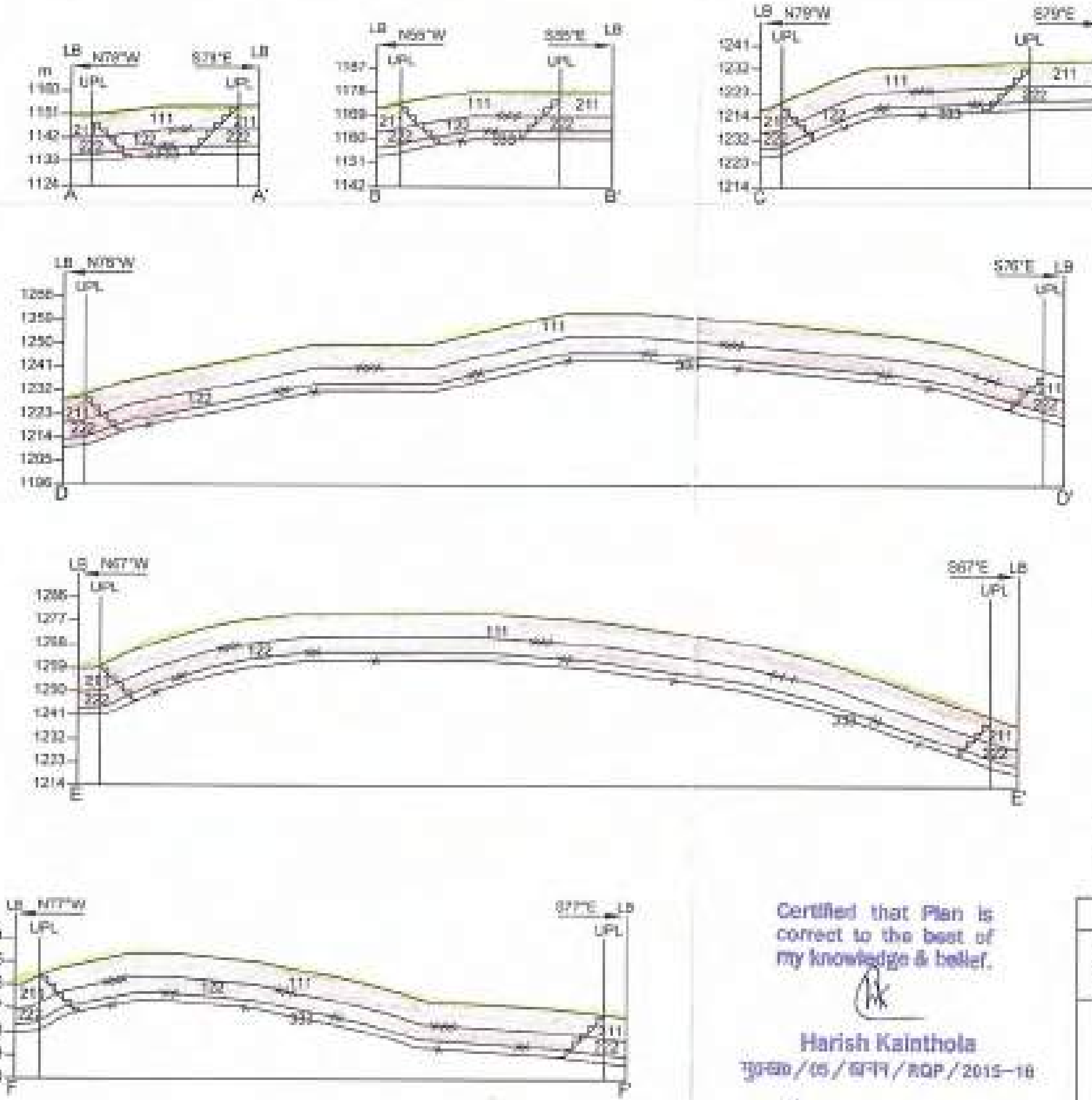

INDEX

(soil cover symbol)	SOIL COVER
(soapstone symbol)	SOAPSTONE BEARING WITH LOW GRADE MAGNESITE
LB	LEASE BOUNDARY
UPL	ULTIMATE PIT LIMIT
(bench symbol)	MINING BENCHES
xxx	MEASURED MINERAL CONTACT
xx	INDICATED MINERAL CONTACT
x	INFERRED MINERAL CONTACT
111	PROVED/MEASURED MINERAL RESERVES
122	PROBABLE/INDICATED MINERAL RESERVES
333	POSSIBLE/ INFERRED MINERAL RESERVES
211	FEASIBILITY MINERAL RESERVES
222	PRE-FEASIBILITY MINERAL RESERVES

Scale

20 20 60m

0 40

PLATE - 5

Certified that Plan is correct to the best of my knowledge & belief.

Harish Kainthola

पु०स०/05/खनि/RQP/2015–18

KAILASH CHANDRA

RQP/UKGMU/No.012/YEAR2019

GEOLOGICAL SECTIONS
SOAPSTONE MINE AT KHULDOARI BALDOARI, BAGESHWAR Uk (AREA- 17.075 ha. out of 18.207 ha.) (Demarcated Area- 12.579 ha.)
SHRI PANKAJ BHATT, VILLAGE:- ARTOLA AND PARTNER M/s UTTARAKHAND MINE MINERALS C/o SHRI CHANDAR SINGH, VILLAGE:- HARIPUR NAYAK, GHODAPADAV, BAREILLY ROAD HALDWANI, DISTRICT:- NAINITAL, (Uk) Mob.:- 9410309668
PREPARED BY- KAILASH CHANDRA
CHECKED BY- HARISH KAINTHOLA

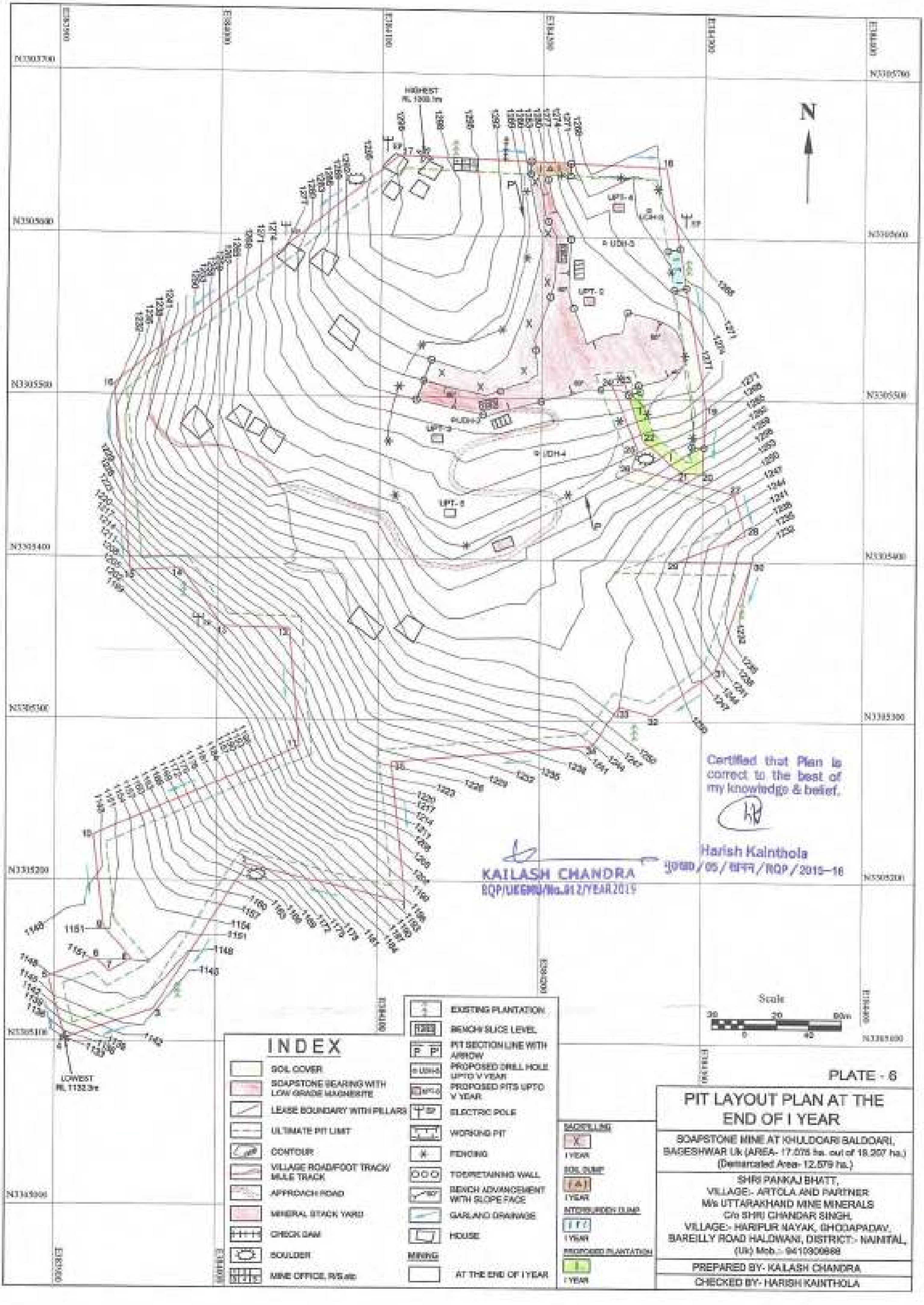

N
HIGHEST RL 1300.1m
LOWEST RL 1132.3m
Scale
Certified that Plan is correct to the best of my knowledge & belief.
Harish Kainthola
KAILASH CHANDRA
RQP/UKGMU/No.012/YEAR2019
INDEX
SOIL COVER
SOAPSTONE BEARING WITH LOW GRADE MAGNESITE
LEASE BOUNDARY WITH PILLARS
ULTIMATE PIT LIMIT
CONTOUR
VILLAGE ROAD/FOOT TRACK/ MULE TRACK
APPROACH ROAD
MINERAL STACK YARD
CHECK DAM
BOULDER
MINE OFFICE, R/S,etc
EXISTING PLANTATION
BENCH SLICE LEVEL
PIT SECTION LINE WITH ARROW
PROPOSED DRILL HOLE UPTO V YEAR
PROPOSED PITS UPTO V YEAR
ELECTRIC POLE
WORKING PIT
FENCING
TOE/RETAINING WALL
BENCH ADVANCEMENT WITH SLOPE FACE
GARLAND DRAINAGE
HOUSE
MINING
AT THE END OF I YEAR
BACKFILLING
I YEAR
SOIL DUMP
I YEAR
OVERBURDEN DUMP
I YEAR
PROPOSED PLANTATION
I YEAR
PLATE - 6
PIT LAYOUT PLAN AT THE END OF I YEAR
SOAPSTONE MINE AT KHULDOARI BALDOARI, BAGESHWAR Uk (AREA- 17.076 ha. out of 19.207 ha.)
(Demarcated Area- 12.579 ha.)
SHRI PANKAJ BHATT, VILLAGE:- ARTOLA AND PARTNER M/s UTTARAKHAND MINE MINERALS C/o SHRI CHANDAR SINGH, VILLAGE:- HARIPUR NAYAK, GHODAPADAV, BAREILLY ROAD HALDWANI, DISTRICT:- NAINITAL, (Uk) Mob.:- 9410300888
PREPARED BY- KAILASH CHANDRA
CHECKED BY- HARISH KAINTHOLA

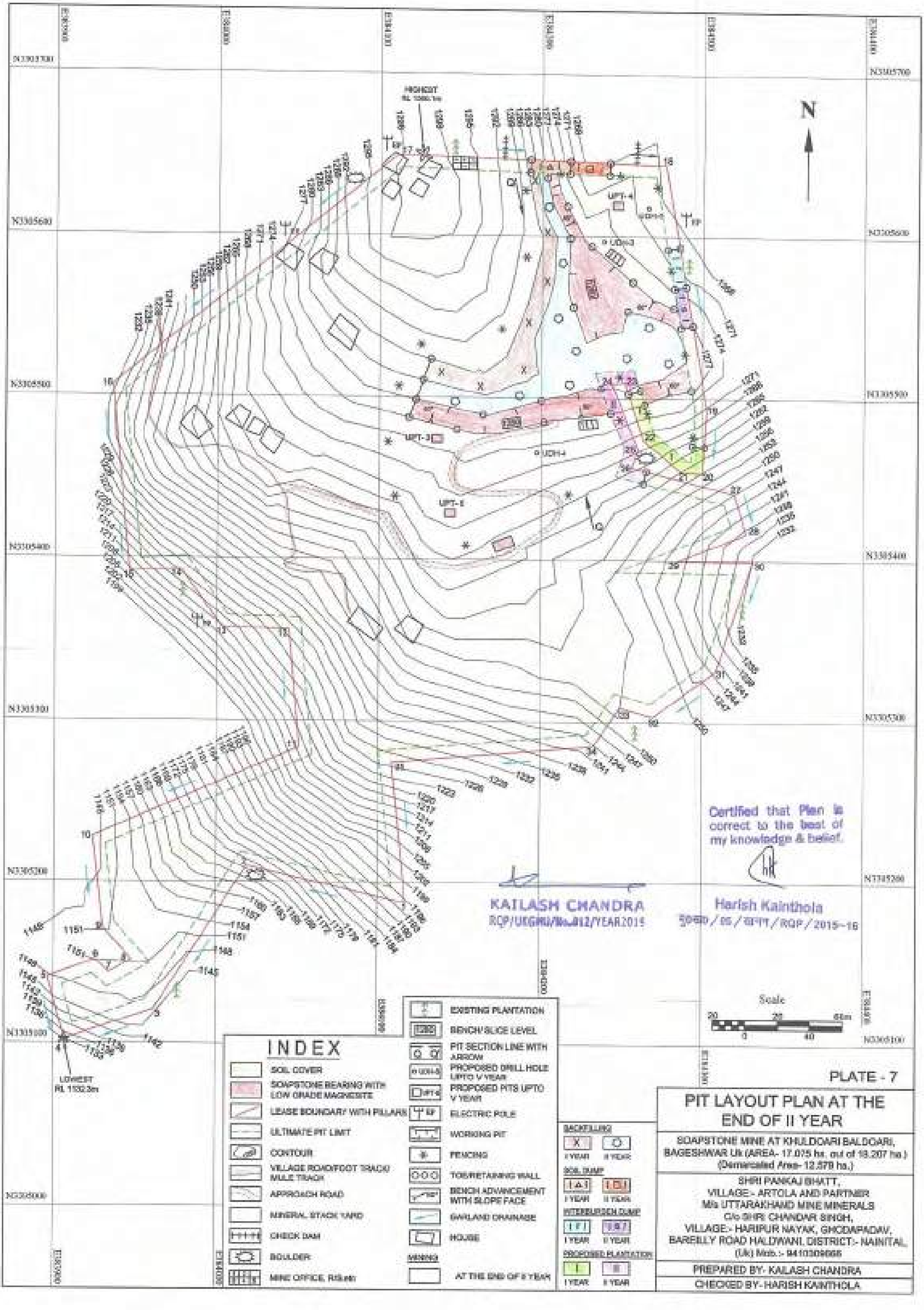
N
HIGHEST RL 1290.1m
LOWEST RL 1132.2m
Scale
Certified that Plan is correct to the best of my knowledge & belief.
KAILASH CHANDRA
RQP/UDGMU/No.012/YEAR2015
Harish Kainthola
INDEX
SOIL COVER
SOAPSTONE BEARING WITH LOW GRADE MAGNESITE
LEASE BOUNDARY WITH PILLARS
ULTIMATE PIT LIMIT
CONTOUR
VILLAGE ROAD/FOOT TRACK/ MULE TRACK
APPROACH ROAD
MINERAL STACK YARD
CHECK DAM
BOULDER
MINE OFFICE, RS(etc)
EXISTING PLANTATION
BENCH/ SLICE LEVEL
PIT SECTION LINE WITH ARROW
PROPOSED DRILL HOLE UPTO V YEAR
PROPOSED PITS UPTO V YEAR
ELECTRIC POLE
WORKING PIT
FENCING
TOE/RETAINING WALL
BENCH ADVANCEMENT WITH SLOPE FACE
GARLAND DRAINAGE
HOUSE
MINING
AT THE END OF II YEAR
BACKFILLING
I YEAR
II YEAR
SOIL DUMP
I YEAR
II YEAR
INTERBURDEN DUMP
I YEAR
II YEAR
PROPOSED PLANTATION
I YEAR
II YEAR
PLATE - 7
PIT LAYOUT PLAN AT THE END OF II YEAR
SOAPSTONE MINE AT KHULDOARI BALDOARI, BAGESHWAR Uk (AREA- 17.075 ha. out of 18.207 ha.) (Demarcated Area- 12.579 ha.)
SHRI PANKAJ BHATT, VILLAGE:- ARTOLA AND PARTNER M/s UTTARAKHAND MINE MINERALS C/o SHRI CHANDAR SINGH, VILLAGE:- HARIPUR NAYAK, GHODAPADAV, BAREILLY ROAD HALDWANI, DISTRICT:- NAINITAL (Uk) Mob.:- 9410309066
PREPARED BY- KAILASH CHANDRA
CHECKED BY- HARISH KAINTHOLA

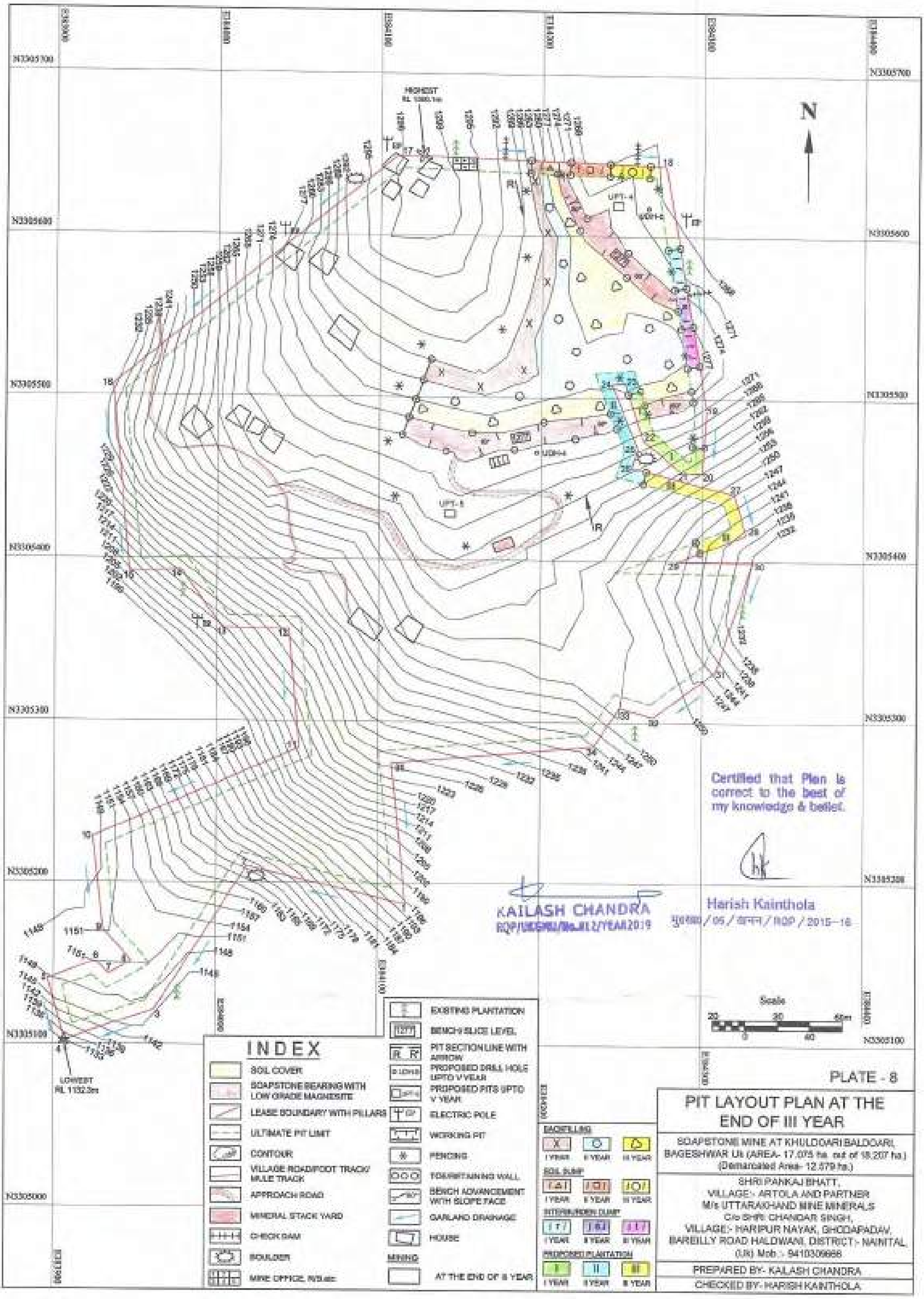

N
HIGHEST RL 1280.1m
LOWEST RL 1132.2m
Certified that Plan is correct to the best of my knowledge & belief.
KAILASH CHANDRA
Harish Kainthola
Scale
INDEX
SOIL COVER
SOAPSTONE BEARING WITH LOW GRADE MAGNESITE
LEASE BOUNDARY WITH PILLARS
ULTIMATE PIT LIMIT
CONTOUR
VILLAGE ROAD/FOOT TRACK/ MULE TRACK
APPROACH ROAD
MINERAL STACK YARD
CHECK DAM
BOULDER
MINE OFFICE, R/S etc
EXISTING PLANTATION
BENCH/ SLICE LEVEL
PIT SECTION LINE WITH ARROW
PROPOSED DRILL HOLE UPTO V YEAR
PROPOSED PITS UPTO V YEAR
ELECTRIC POLE
WORKING PIT
FENCING
TOE/RETAINING WALL
BENCH ADVANCEMENT WITH SLOPE FACE
GARLAND DRAINAGE
HOUSE
MINING
AT THE END OF III YEAR
BACKFILLING
I YEAR
II YEAR
III YEAR
SOIL DUMP
OVERBURDEN DUMP
PROPOSED PLANTATION
PLATE - 8
PIT LAYOUT PLAN AT THE END OF III YEAR
SOAPSTONE MINE AT KHULDOARI BALDOARI, BAGESHWAR Uk (AREA- 17.075 ha. out of 18.207 ha.)
(Demarcated Area- 12.579 ha.)
SHRI PANKAJ BHATT,
VILLAGE:- ARTOLA AND PARTNER
M/s UTTARAKHAND MINE MINERALS
C/o SHRI CHANDAR SINGH,
VILLAGE:- HARIPUR NAYAK, GHODAPADAV,
BAREILLY ROAD HALDWANI, DISTRICT:- NAINITAL
(Uk) Mob :- 9410309666
PREPARED BY- KAILASH CHANDRA
CHECKED BY- HARISH KAINTHOLA

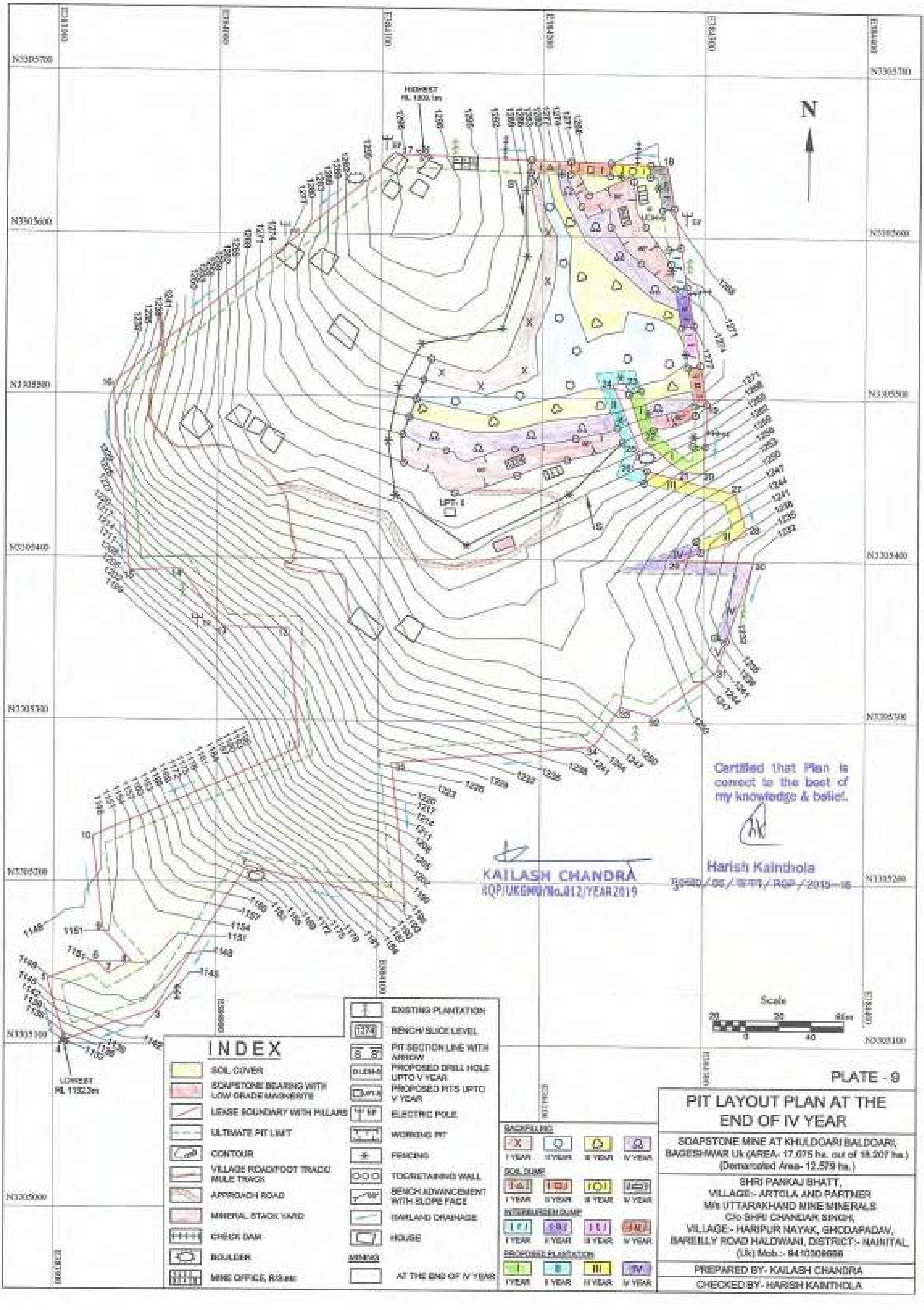

N
Certified that Plan is correct to the best of my knowledge & belief.
KAILASH CHANDRA
RQP/UKGMU/No.012/YEAR 2019
Harish Kainthola
HIGHEST RL 1303.1m
LOWEST RL 1132.2m
Scale
INDEX
SOIL COVER
SOAPSTONE BEARING WITH LOW GRADE MAGNESITE
LEASE BOUNDARY WITH PILLARS
ULTIMATE PIT LIMIT
CONTOUR
VILLAGE ROAD/FOOT TRACK/ MULE TRACK
APPROACH ROAD
MINERAL STACK YARD
CHECK DAM
BOULDER
MINE OFFICE, RS etc
EXISTING PLANTATION
BENCH/SLICE LEVEL
PIT SECTION LINE WITH ARROW
PROPOSED DRILL HOLE UPTO V YEAR
PROPOSED PITS UPTO V YEAR
ELECTRIC POLE
WORKING PIT
FENCING
TOE/RETAINING WALL
BENCH ADVANCEMENT WITH SLOPE FACE
GARLAND DRAINAGE
HOUSE
MINING
AT THE END OF IV YEAR
BACKFILLING
I YEAR
II YEAR
III YEAR
IV YEAR
SOIL DUMP
INTERBURDEN DUMP
PROPOSED PLANTATION
PLATE - 9
PIT LAYOUT PLAN AT THE END OF IV YEAR
SOAPSTONE MINE AT KHULDOARI BALDOARI, BAGESHWAR Uk (AREA- 17.075 ha. out of 18.207 ha.) (Demarcated Area- 12.579 ha.)
SHRI PANKAJ BHATT,
VILLAGE:- ARTOLA AND PARTNER
M/s UTTARAKHAND MINE MINERALS
C/o SHRI CHANDAR SINGH,
VILLAGE:- HARIPUR NAYAK, GHODAPADAV,
BAREILLY ROAD HALDWANI, DISTRICT:- NAINITAL
(Uk) Mob.:- 9410309999
PREPARED BY- KAILASH CHANDRA
CHECKED BY- HARISH KAINTHOLA

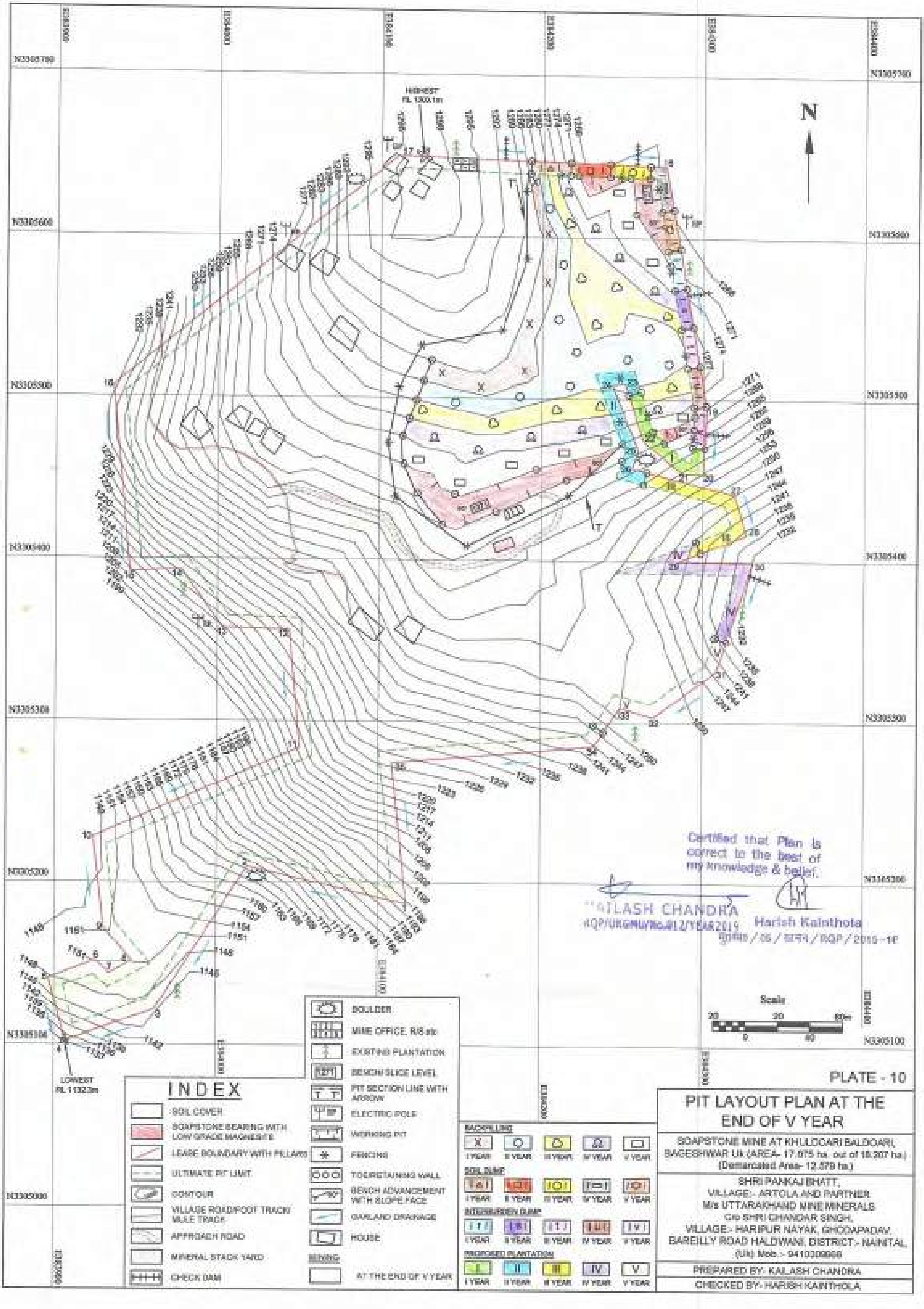
N
HIGHEST RL 1300.1m
LOWEST RL 1132.3m
Certified that Plan is correct to the best of my knowledge & belief.
KAILASH CHANDRA
RQP/UKGMU/NO.012/YEAR2019
Harish Kainthola
Scale
INDEX
SOIL COVER
SOAPSTONE BEARING WITH LOW GRADE MAGNESITE
LEASE BOUNDARY WITH PILLARS
ULTIMATE PIT LIMIT
CONTOUR
VILLAGE ROAD/FOOT TRACK/ MULE TRACK
APPROACH ROAD
MINERAL STACK YARD
CHECK DAM
BOULDER
MINE OFFICE, R/S etc
EXISTING PLANTATION
BENCH/SLICE LEVEL
PIT SECTION LINE WITH ARROW
ELECTRIC POLE
WORKING PIT
FENCING
TOE/RETAINING WALL
BENCH ADVANCEMENT WITH SLOPE FACE
GARLAND DRAINAGE
HOUSE
MINING
AT THE END OF V YEAR
BACKFILLING
I YEAR
II YEAR
III YEAR
IV YEAR
V YEAR
SOIL DUMP
INTERBURDEN DUMP
PROPOSED PLANTATION
PLATE - 10
PIT LAYOUT PLAN AT THE END OF V YEAR
SOAPSTONE MINE AT KHULDOARI BALDOARI, BAGESHWAR Uk (AREA- 17.075 ha. out of 18.207 ha.)
(Demarcated Area- 12.579 ha.)
SHRI PANKAJ BHATT,
VILLAGE:- ARTOLA AND PARTNER
M/s UTTARAKHAND MINE MINERALS
C/o SHRI CHANDAR SINGH,
VILLAGE:- HARIPUR NAYAK, GHODAPADAV,
BAREILLY ROAD HALDWANI, DISTRICT:- NAINITAL,
(Uk) Mob.:- 9410309966
PREPARED BY:- KAILASH CHANDRA
CHECKED BY:- HARISH KAINTHOLA

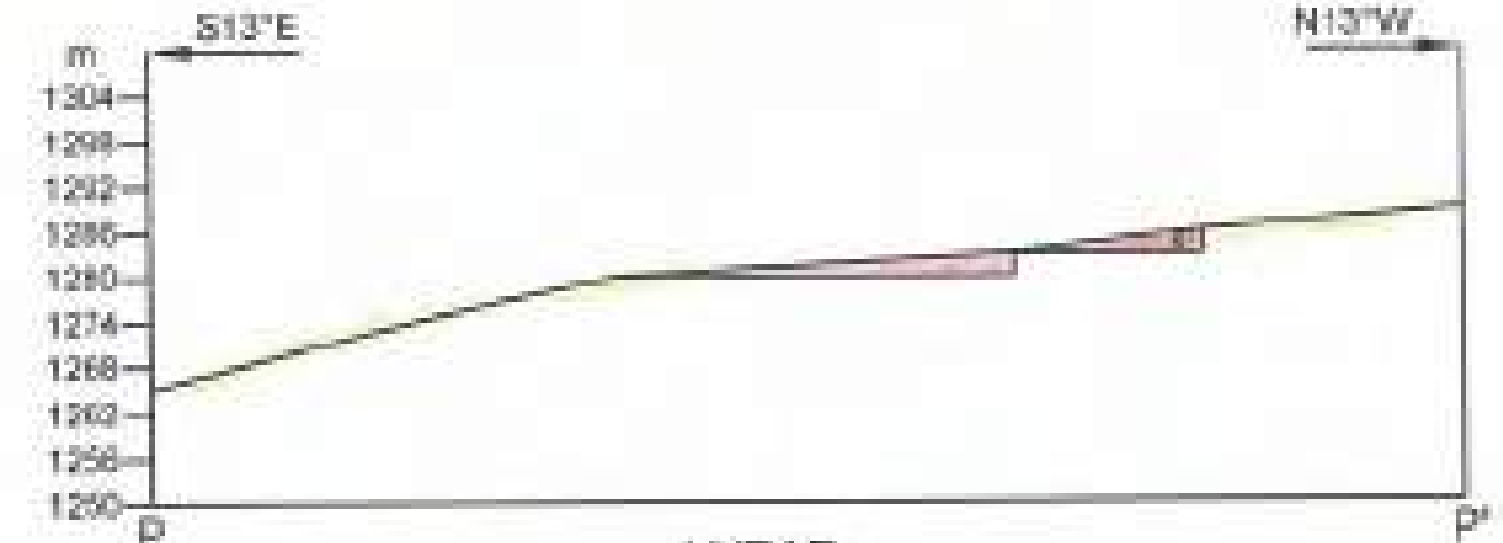

I YEAR

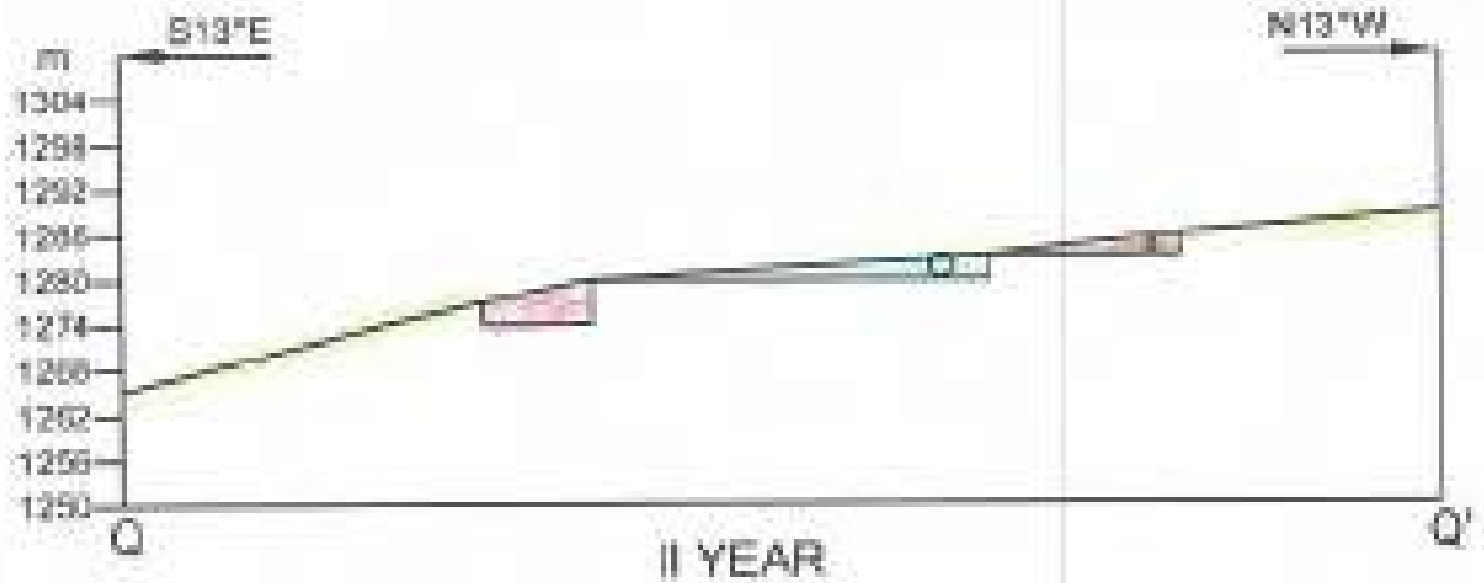

II YEAR

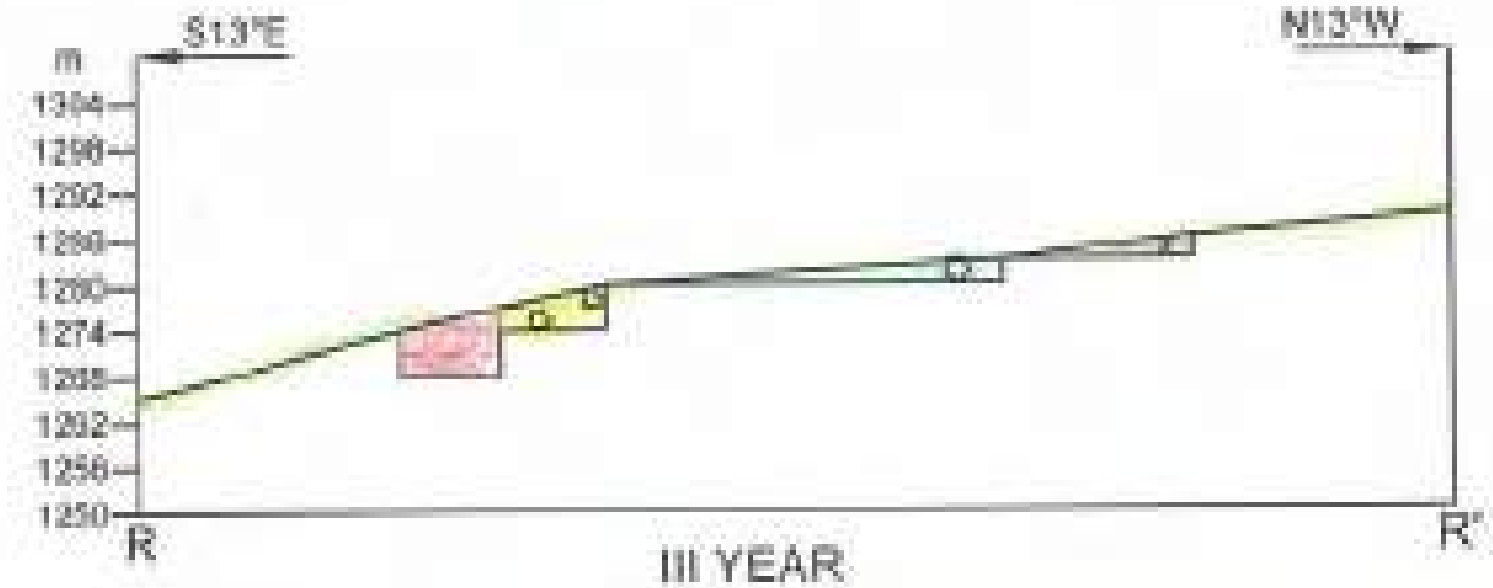

III YEAR

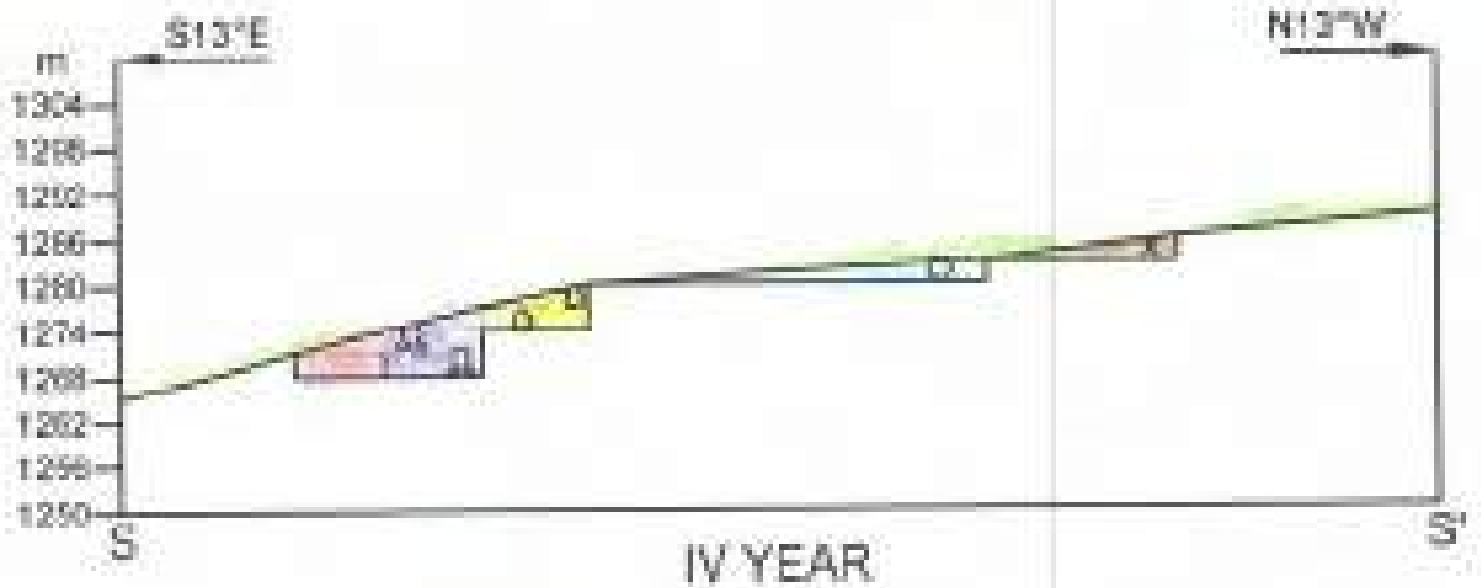

IV YEAR

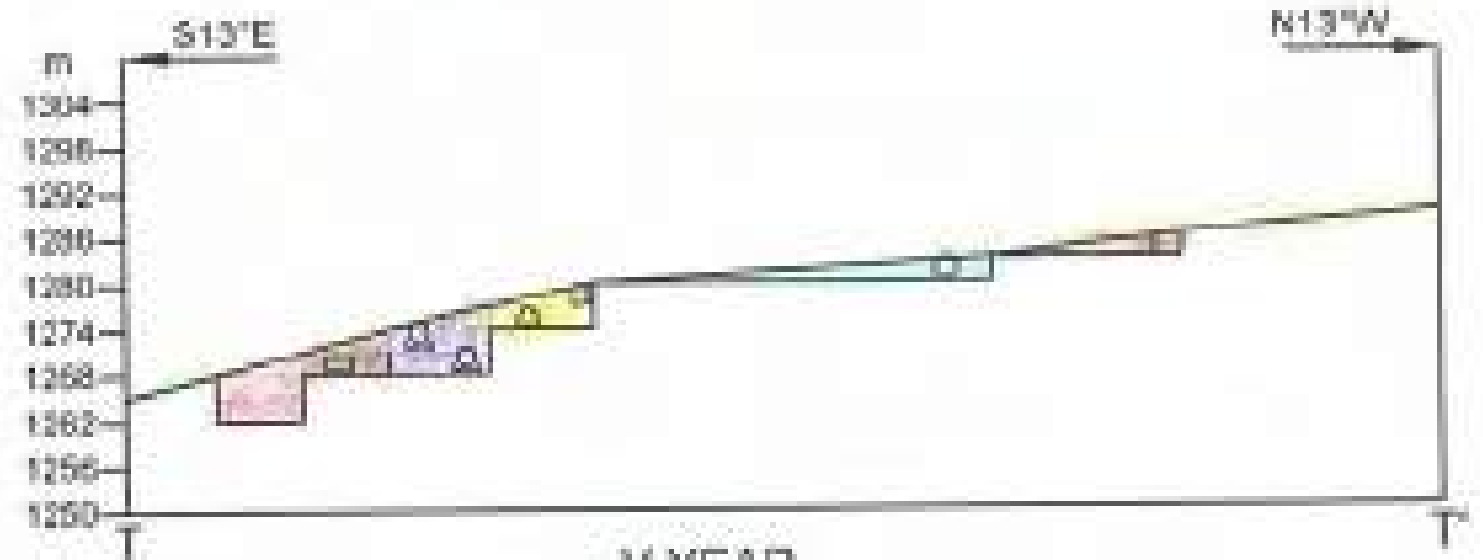

V YEAR

Certified that Plan is correct to the best of my knowledge & belief.

KAILASH CHANDRA
RQP/UKGMU/No.012/YEAR2019

Harish Kainthola
मु०ख०/05/खनन/RQP/2015–16

INDEX

- SOIL COVER
- SOAPSTONE BEARING WITH LOW GRADE MAGNESITE
- ULTIMATE MINING BENCHES
- SUB BENCHES

BACKFILLING

I YEAR | II YEAR | III YEAR | IV YEAR | V YEAR

PLATE - 11

PIT SECTIONS

SOAPSTONE MINE AT KHULDOARI BALDOARI, BAGESHWAR Uk (AREA- 17.075 ha. out of 18.207 ha.)
(Demarcated Area- 12.579 ha.)

SHRI PANKAJ BHATT,
VILLAGE:- ARTOLA AND PARTNER
M/s UTTARAKHAND MINE MINERALS
C/o SHRI CHANDAR SINGH,
VILLAGE:- HARIPUR NAYAK, GHODAPADAV,
BAREILLY ROAD HALDWANI, DISTRICT:- NAINITAL,
(Uk) Mob. - 9410309666

PREPARED BY:- KAILASH CHANDRA

CHECKED BY:- HARISH KAINTHOLA

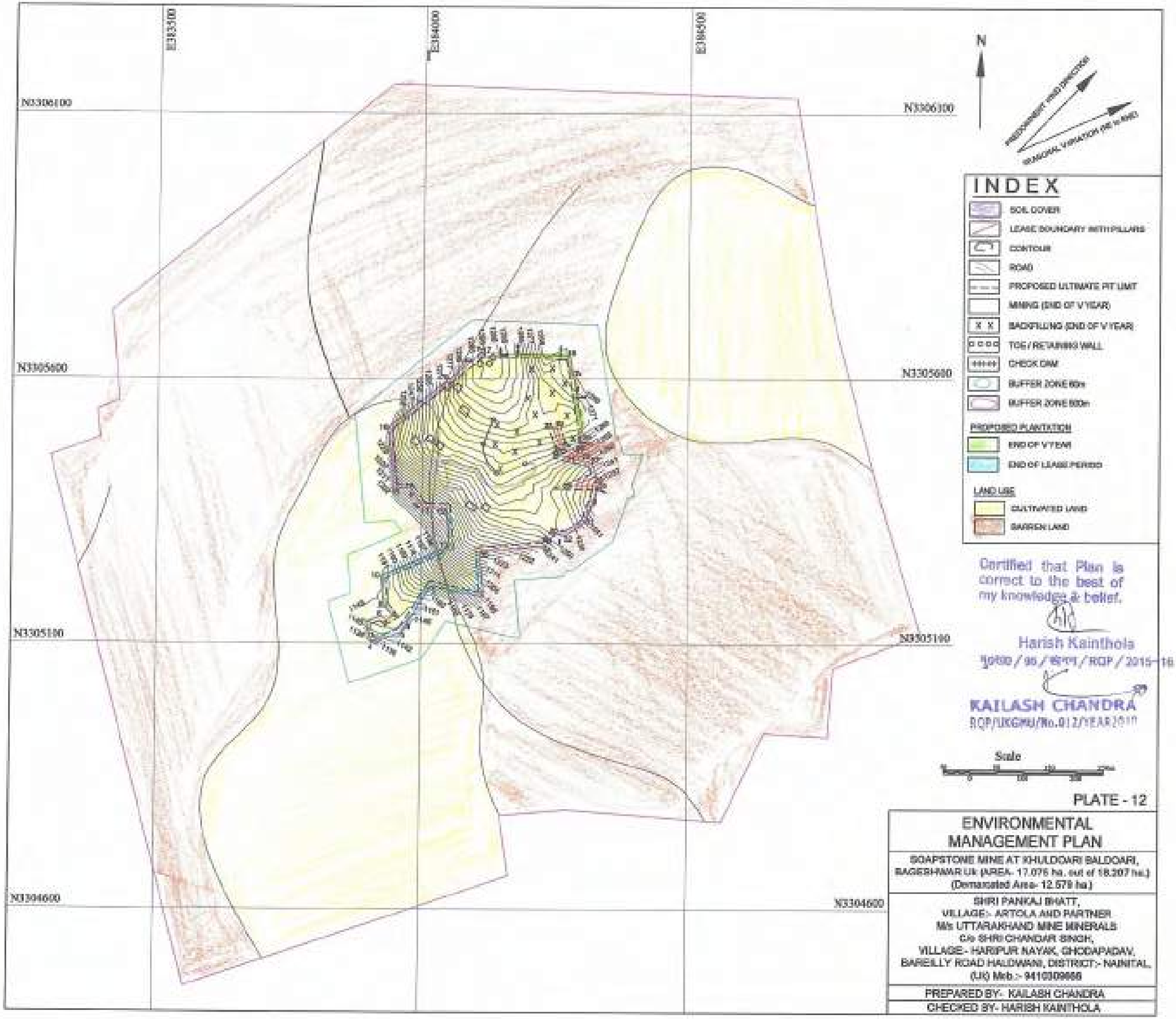
E383300
E384000
E384600
N3306100
N3305600
N3305100
N3304600
N
PREDOMINANT WIND DIRECTION
SEASONAL VARIATION (SE to NNE)
INDEX
SOIL COVER
LEASE BOUNDARY WITH PILLARS
CONTOUR
ROAD
PROPOSED ULTIMATE PIT LIMIT
MINING (END OF V YEAR)
BACKFILLING (END OF V YEAR)
TOE / RETAINING WALL
CHECK DAM
BUFFER ZONE 60m
BUFFER ZONE 500m
PROPOSED PLANTATION
END OF V YEAR
END OF LEASE PERIOD
LAND USE
CULTIVATED LAND
BARREN LAND
Certified that Plan is correct to the best of my knowledge & belief.
Harish Kainthola
KAILASH CHANDRA
Scale
PLATE - 12
ENVIRONMENTAL MANAGEMENT PLAN
SOAPSTONE MINE AT KHULDOARI BALDOARI,
BAGESHWAR Uk (AREA- 17.076 ha. out of 18.207 ha.)
(Demarcated Area- 12.579 ha.)
SHRI PANKAJ BHATT,
VILLAGE:- ARTOLA AND PARTNER
M/s UTTARAKHAND MINE MINERALS
C/o SHRI CHANDAR SINGH,
VILLAGE:- HARIPUR NAYAK, GHODAPADAV,
BAREILLY ROAD HALDWANI, DISTRICT:- NAINITAL,
(Uk) Mob.:- 9410309668
PREPARED BY:- KAILASH CHANDRA
CHECKED BY:- HARISH KAINTHOLA

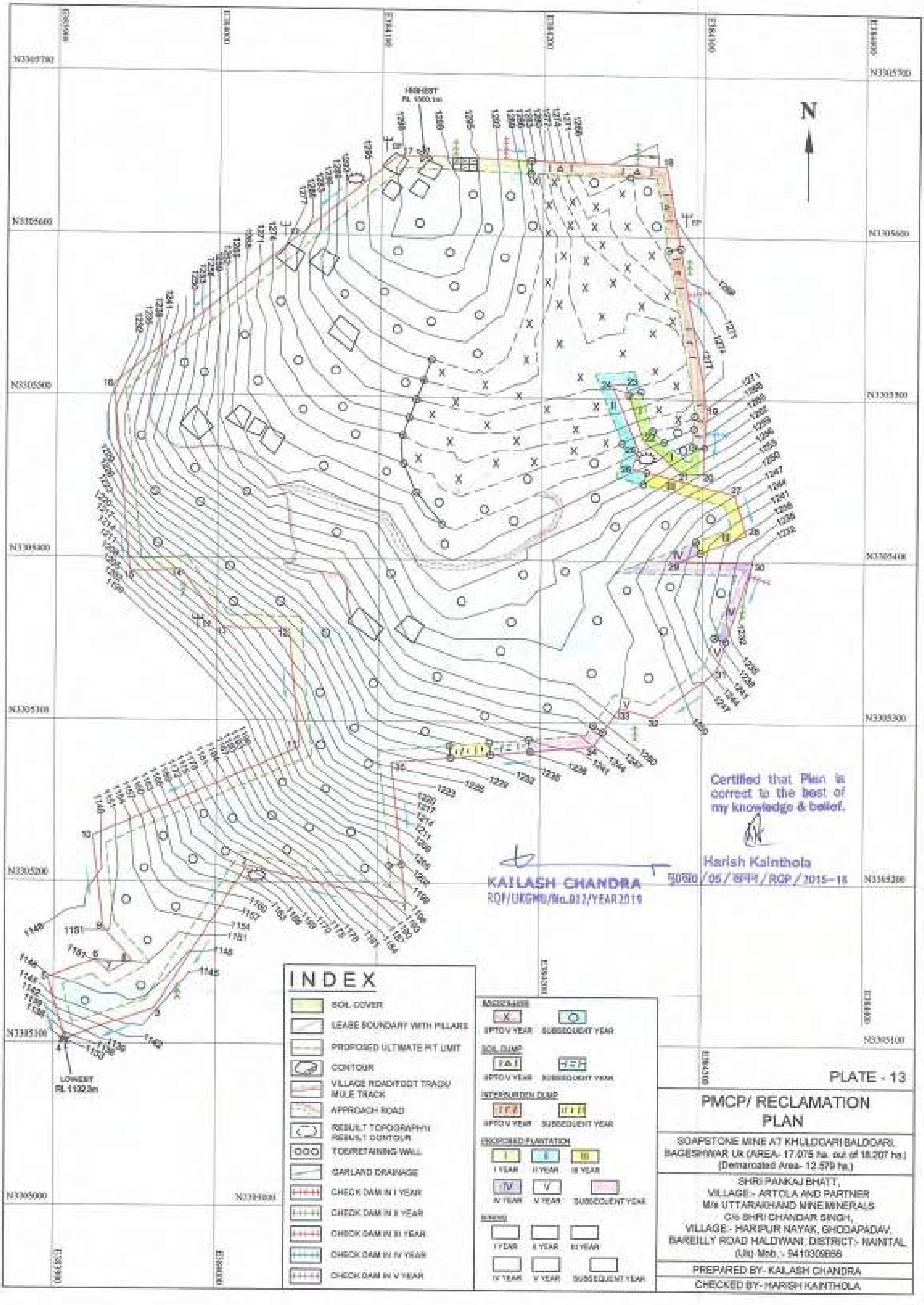
N
HIGHEST RL 1303.1m
LOWEST RL 1132.3m
Certified that Plan is correct to the best of my knowledge & belief.
Harish Kainthola
KAILASH CHANDRA
RQP/UKGMB/No.012/YEAR 2019
INDEX
SOIL COVER
LEASE BOUNDARY WITH PILLARS
PROPOSED ULTIMATE PIT LIMIT
CONTOUR
VILLAGE ROAD/FOOT TRACK/ MULE TRACK
APPROACH ROAD
REBUILT TOPOGRAPHY/ REBUILT CONTOUR
TOE/RETAINING WALL
GARLAND DRAINAGE
CHECK DAM IN I YEAR
CHECK DAM IN II YEAR
CHECK DAM IN III YEAR
CHECK DAM IN IV YEAR
CHECK DAM IN V YEAR
UPTO V YEAR
SUBSEQUENT YEAR
SOIL DUMP
INTERBURDEN DUMP
PROPOSED PLANTATION
I YEAR
II YEAR
III YEAR
IV YEAR
V YEAR
PLATE - 13
PMCP/ RECLAMATION PLAN
SOAPSTONE MINE AT KHULDOARI BALDOARI, BAGESHWAR Uk (AREA- 17.076 ha. out of 18.207 ha.)
(Demarcated Area- 12.579 ha.)
SHRI PANKAJ BHATT,
VILLAGE:- ARTOLA AND PARTNER
M/s UTTARAKHAND MINE MINERALS
C/o SHRI CHANDAR SINGH,
VILLAGE - HARIPUR NAYAK, GHOOAPADAV,
BAREILLY ROAD HALDWANI, DISTRICT:- NAINITAL
(Uk) Mob.:- 9410309888
PREPARED BY- KAILASH CHANDRA
CHECKED BY- HARISH KAINTHOLA

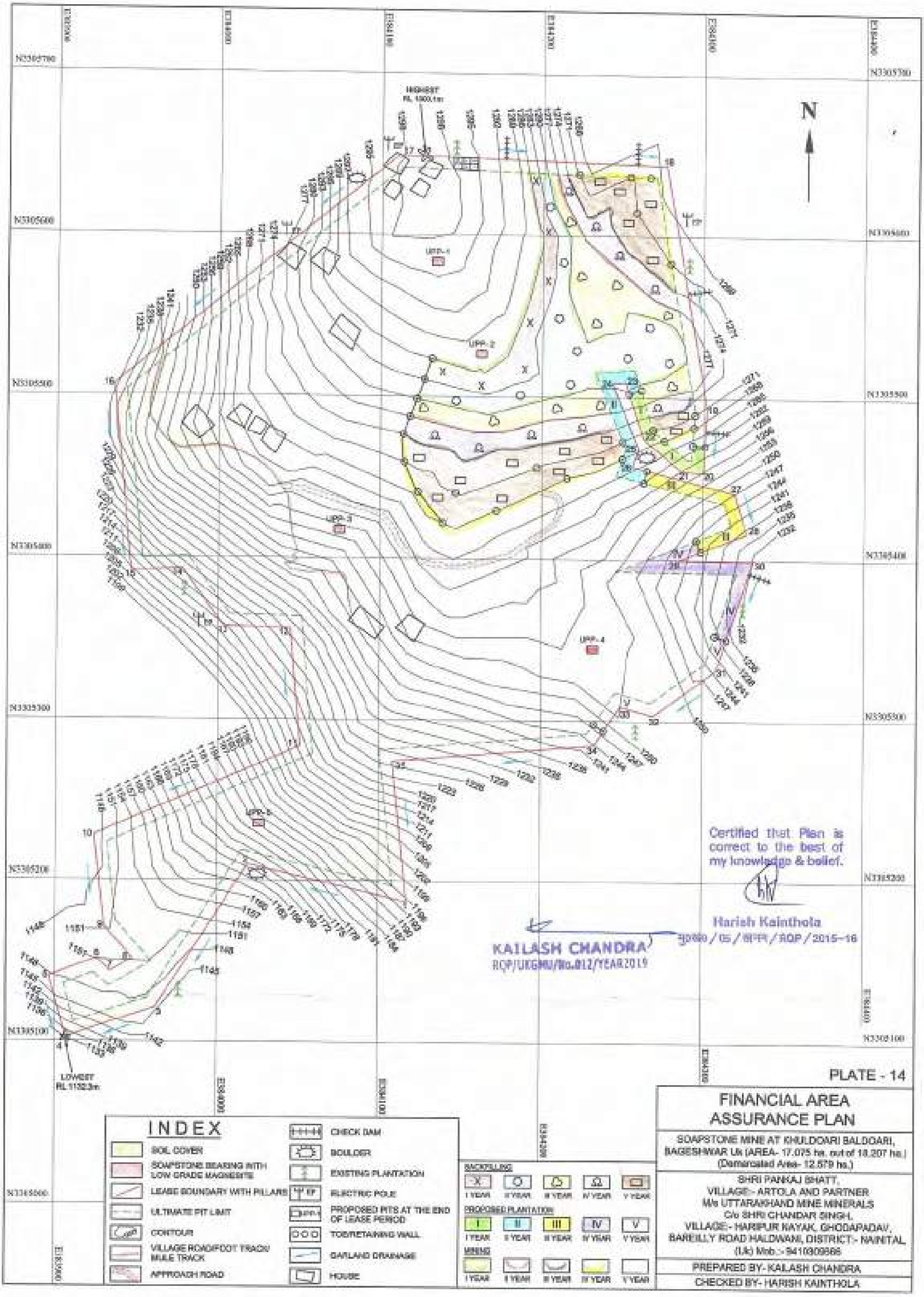
PLATE - 14
FINANCIAL AREA ASSURANCE PLAN
SOAPSTONE MINE AT KHULDOARI BALDOARI, BAGESHWAR Uk (AREA- 17.075 ha. out of 18.207 ha.) (Demarcated Area- 12.579 ha.)
SHRI PANKAJ BHATT, VILLAGE:- ARTOLA AND PARTNER M/s UTTARAKHAND MINE MINERALS C/o SHRI CHANDAR SINGH, VILLAGE:- HARIPUR NAYAK, GHODAPADAV, BAREILLY ROAD HALDWANI, DISTRICT:- NAINITAL (Uk) Mob.:- 9410909866
PREPARED BY- KAILASH CHANDRA
CHECKED BY- HARISH KAINTHOLA
INDEX
SOIL COVER
SOAPSTONE BEARING WITH LOW GRADE MAGNESITE
LEASE BOUNDARY WITH PILLARS
ULTIMATE PIT LIMIT
CONTOUR
VILLAGE ROAD/FOOT TRACK/ MULE TRACK
APPROACH ROAD
CHECK DAM
BOULDER
EXISTING PLANTATION
ELECTRIC POLE
PROPOSED PITS AT THE END OF LEASE PERIOD
TOE/RETAINING WALL
GARLAND DRAINAGE
HOUSE
BACKFILLING
I YEAR
II YEAR
III YEAR
IV YEAR
V YEAR
PROPOSED PLANTATION
MINING
N
HIGHEST RL 1300.1m
LOWEST RL 1132.3m
UPP-1
UPP-2
UPP-3
UPP-4
UPP-5
N3305700
N3305600
N3305500
N3305400
N3305300
N3305200
N3305100
N3305000
Certified that Plan is correct to the best of my knowledge & belief.
Harish Kainthola
KAILASH CHANDRA
RQP/UKGMU/No.012/YEAR2019